



NET KURUMSAL GAYRİMENKUL DEĞERLEME VE DANIŞMANLIK A.Ş.

Gayrimenkul Değerleme Raporu



Özel 2024-320

Haziran, 2024



Talep Sahibi	İş Gayrimenkul Yatırım Ortaklığı A.Ş.
Raporu Düzenleyen	Net Kurumsal Gayrimenkul Değerleme ve Danışmanlık A.Ş.
Rapor Tarihi	28.06.2024
Rapor Numarası	Özel 2024 - 320
Raporun Konusu	Gayrimenkul Piyasa Değer Tespiti
Değerleme Konusu ve Kapsamı	İstanbul İli, Tuzla İlçesi, Merkez Mahallesi, 7301 ada 1 parselde farklı bloklarda yer alan; 2 "Ofis", "Anaokulu", "Ofis – Bilgi Teknolojileri", "Ofis – Eğitim", "Konaklama" nitelikli 6 taşınmazın adil piyasa değerinin Türk Lirası cinsinden tespiti.

➤ İş bu rapor, Doksan Altı (96) sayfadan oluşmaktadır ve ekleriyle bir bütündür.

➤ Bu Rapor, Sermaye Piyasası Kurulu'nun III-62.3 sayılı "Sermaye Piyasasında Faaliyette Bulunacak Gayrimenkul Değerleme Kuruluşları Hakkında Tebliğ" hükümleri ile bu tebliğ ekinde yer alan "Değerleme Raporlarında Bulunması Gereken Asgari Hususlar" çerçevesinde Tebliğin 1 inci maddesi ikinci fıkrası kapsamında hazırlanmıştır.

Bu Belge, 5070 sayılı "Elektronik İmza Kanunu" çerçevesinde e-imza ile imzalanmıştır.

İÇİNDEKİLER

YÖNETİCİ ÖZETİ.....	4
1. RAPOR BİLGİLERİ	5
1.1 Değerleme Tarihi, Rapor Tarihi ve Rapor Numarası.....	5
1.2 Değerlemenin Amacı	5
1.3 Rapor Kapsamı (SPK Mevzuatı Kapsamında Olup Olmadığı).....	5
1.4 Dayanak Sözleşme Tarihi ve Numarası.....	5
1.5 Raporu Hazırlayanlar ve Sorumlu Değerleme Uzmanı	5
1.6 Değerleme Konusu Gayrimenkul İçin Şirketimiz Tarafından Daha Önceki Tarihlerde Yapılan Son Üç Değerlemeye İlişkin Bilgiler	5
2. DEĞERLEME ŞİRKETİ (KURULUŞ) VE TALEP SAHİBİNİ (MÜŞTERİ) TANITICI BİLGİLER	6
2.1 Değerlemeyi Yapan Şirket Bilgileri ve Adresi.....	6
2.2 Talep Sahibi (Müşteri) Bilgileri ve Adresi.....	6
2.3 Müşteri Taleplerinin Kapsamı ve Varsa Getirilen Sınırlamalar	6
2.4 İşin Kapsamı.....	6
3. GAYRİMENKULÜN YASAL DURUMUNA İLİŞKİN BİLGİLER.....	7
3.1 Gayrimenkulün Yeri, Konumu, Tanımı ve Çevre Teşekkülü Hakkında Bilgiler	7
3.2 Gayrimenkulün Tapu Kayıtları	8
3.3 Gayrimenkul İle İlgili Herhangi Bir Takyidat veya Devredilmesine İlişkin Herhangi Bir Sınırlama Olup Olmadığı Hakkında Bilgi.....	9
3.4 Değerlemesi yapılan gayrimenkul ile ilgili varsa son üç yıllık dönemde gerçekleşen alım satım işlemlerine ve gayrimenkulün hukuki durumunda meydana gelen değişikliklere (imar planında meydana gelen değişiklikler, kamulaştırma işlemleri vb.) ilişkin bilgi	9
3.5 Gayrimenkulün ve Bulunduğu Bölgenin İmar Durumuna İlişkin Bilgiler	9
3.6 Gayrimenkul İçin Alınmış Durdurma Kararı, Yıkım Kararı, Riskli Yapı Tespiti Vb Durumlara Dair Açıklamalar	9
3.7 Gayrimenkule İlişkin Olarak Yapılmış Sözleşmelere (Gayrimenkul Satış Vaadi, Kat Karşılığı İnşaat veya Hasılat Paylaşımı Sözleşmeleri Vb.) İlişkin Bilgiler	9
3.8 Gayrimenkuller ve Gayrimenkul Projeleri İçin Alınmış Yapı Ruhsatlarına, Tadilat Ruhsatlarına, Yapı Kullanım İzinlerine İlişkin Bilgileri İle İlgili Mevzuat Uyarınca Alınması Gerekli Tüm İzinlerin Alınıp Alınmadığına ve Yasal Gerekliliği Olan Belgelerin Tam ve Doğru Olarak Mevcut Olup Olmadığı Hakkında Bilgi.....	10
3.9 Değerlemesi Yapılan Projeler İle İlgili Olarak, 29/6/2001 Tarih ve 4708 Sayılı Yapı Denetimi Hakkında Kanun Uyarınca Denetim Yapan Yapı Denetim Kuruluşu (Ticaret Unvanı, Adresi vb.) ve Değerlemesi Yapılan Gayrimenkul İle İlgili Olarak Gerçekleştirdiği Denetimler Hakkında Bilgi	10
3.10 Eğer belirli bir projeye istinaden değerlendirme yapılıyorsa, projeye ilişkin detaylı bilgi ve planların ve söz konusu değerlerin tamamen mevcut projeye ilişkin olduğuna ve farklı bir projenin uygulanması durumunda bulunacak değerlerin farklı olabileceğine ilişkin açıklama.....	10
3.11 Varsa, Gayrimenkulün Enerji Verimlilik Sertifikası Hakkında Bilgi.....	10
4. GAYRİMENKULÜN FİZİKİ ÖZELLİKLERİ	11
4.1 Gayrimenkulün Bulunduğu Bölgenin Analizi ve Kullanılan Veriler	11
4.2 Mevcut Ekonomik Koşulların, Gayrimenkul Piyasasının Analizi, Mevcut Trendler ve Dayanak Veriler İle Bunların Gayrimenkulün Değerine Etkileri	12

Bu Belge, 5070 sayılı "Elektronik İmza Kanunu" çerçevesinde e-imza ile imzalanmıştır.

4.3	Değerleme İşlemini Olumsuz Yönde Etkileyen veya Sınırlayan Faktörler	21
4.4	Gayrimenkulün Fiziki, Yapısal, Teknik ve İnşaat Özellikleri	21
4.5	Varsa, Mevcut Yapıyla veya İnşaatı Devam Eden Projeye İlgili Tespit Edilen Ruhsata aykırı Durumlara İlişki Bilgiler.....	23
4.6	Ruhsat Alınmış Yapılarda Yapılan Değişikliklerin 3194 Sayılı İmar Kanunu'nun 21.nci Maddesi Kapsamında Yeniden Ruhsat Alınmasını Gerektirir Değişiklikler Olup Olmadığı Hakkında Bilgi	23
4.7	Gayrimenkulün Değerleme Tarihi İtibariyle Hangi Amaçla Kullanıldığı, Gayrimenkul Arsa veya Arazi İse Üzerinde Herhangi Bir Yapı Bulunup Bulunmadığı ve Varsa, Bu Yapıların Hangi Amaçla Kullanıldığı Hakkında Bilgi.	23
5.	KULLANILAN DEĞERLEME YÖNTEMLERİ	24
5.1	Pazar Yaklaşımı	27
5.2	Maliyet Yaklaşımı	31
5.3	Gelir Yaklaşımı	32
5.4	Diğer Tespit ve Analizler	33
6.	ANALİZ SONUÇLARININ DEĞERLENDİRİLMESİ	34
6.1	Farklı Değerleme Yöntemleri ile Analiz Sonuçlarının Uyumlaştırılması ve Bu Amaçla İzlenen Metotların ve Nedenlerinin Açıklanması.....	34
6.2	Asgari Husus ve Bilgilerden Raporda Yer Verilmeyenlerin Neden Yer Almadıklarının Gereçeleri.....	34
6.3	Yasal Gereklere Yerine Getirilip Getirilmediği ve Mevzuat Uyarınca Alınması Gereken İzin ve Belgelerin Tam ve Eksiksiz Olarak Mevcut Olup Olmadığı Hakkında Görüş	34
6.4	Varsa, Gayrimenkul Üzerindeki Takyidat ve İpotekler İle İlgili Görüş.....	34
6.5	Değerleme Konusu Gayrimenkulün, Üzerinde İpotek veya Gayrimenkulün Değerini Doğrudan ve Önemli Ölçüde Etkileyecek Nitelikte Herhangi Bir Takyidat Bulunması Durumları Hariç, Devredilebilmesi Konusunda Bir Sınırlamaya Tabi Olup Olmadığı Hakkında Bilgi.....	34
6.6	Değerleme Konusu Arsa veya Arazi ise, Alımından İtibaren beş Yıl Geçmesine Rağmen Üzerinde Proje Geliştirilmesine Yönelik Herhangi Bir Tasarrufta Bulunup Bulunulmadığına Dair Bilgi	34
6.7	Değerleme Konusu Üst Hakkı veya Devre Mülk Hakkı İse, Üst Hakkı ve Devre Mülk Hakkının Devredilebilmesine İlişkin Olarak Bu Hakları Doğuran Sözleşmelerde Özel Kanun Hükümlerinden Kaynaklananlar Hariç Herhangi Bir Sınırlama Olup Olmadığı Hakkında Bilgi	35
6.8	Gayrimenkulün Tapudaki Niteliğinin, Fiili Kullanım Şeklinin ve Portföye Dahil Edilme Niteliğinin Birbiriyle Uyumlu Olup Olmadığı Hakkında Görüş İle Portföye Alınmasında Herhangi Bir Sakınca Olup Olmadığı Hakkında Görüş	35
7.	SONUÇ.....	36
7.1	Sorumlu Değerleme Uzmanının Sonuç Cümlesi	36
7.2	Nihai Değer Takdiri.....	36
8.	UYGUNLUK BEYANI	37
9.	RAPOR EKLERİ	37

Bu Belge, 5070 sayılı "Elektronik İmza Kanunu" çerçevesinde e-imza ile imzalanmıştır.

YÖNETİCİ ÖZETİ

<u>Talep Sahibi</u>	İş Gayrimenkul Yatırım Ortaklığı A.Ş.
<u>Rapor No ve Tarihi</u>	Özel 2024 – 320 / 28.06.2024
<u>Değerleme Konusu ve Kapsamı</u>	Bu rapor, müşteri talebi üzerine belirtilen kayıttaki bulunan gayrimenkullerin değerlendirme tarihindeki piyasa koşulları ve ekonomik göstergeler doğrultusunda güncel piyasa değeri tespitine yönelik olarak, SPK mevzuatı kapsamında kullanılmak üzere, ilgili tebliğde belirtilen esaslar çerçevesinde hazırlanmıştır.
<u>Taşınmazın Açık Adresi</u>	İçmeler Mahallesi, Piri Reis Caddesi, İş Bankası Tuzla Teknoloji ve Operasyon Merkezi, No: 42, Blok/BBn: A/1, A/2, B/1, C/1, D/1, D/2 Tuzla/İSTANBUL
<u>Tapu Kayıt Bilgisi</u>	İstanbul İli, Tuzla İlçesi, Merkez Mahallesi, 7301 ada 1 parselde yer alan "A BLOKTA OKUL, D BLOKTA KONAKLAMASI OLAN 4 BLOK BETONARME OFİS, İŞYERİ VE ARSASI" nitelikli ana taşınmazda konumlu 2 "Ofis", "Anaokulu", "Ofis – Bilgi Teknolojileri", "Ofis – Eğitim", "Konaklama" nitelikli 6 adet bağımsız bölüm
<u>Fiili Kullanımı (Mevcut Durumu)</u>	Rapora konu taşınmazlardan B Blok 1 bağımsız bölüm numaralı taşınmazın bir kısmı hali hazırda kiracı tarafından kullanılmaktadır, A Blokta anaokulu olarak kullanılan bir hacim olduğu, kalan kısmın ise şirket merkezi olarak kullanıldığı bilgisi edinilmiştir.
<u>İmar Durumu</u>	Konu parselin 24.11.2017 tasdik tarihli E-5 İLE DEMİRYOLU ARASI Uygulama İmar Planında "Ticaret + Turizm + Konut" alanında kaldığı, ayırık nizam, yengeç: 12 kat, kaks: 1,75 yapılaşma şartlarına haiz olduğu bilgisi edinilmiştir.
<u>Kısıtlılık Hali (Yıkım vb olumsuz karar, zabıt, tutanak, dava veya tasarrufa engel durumlar)</u>	Taşınmazların tapu kayıtlarında da kısıtlılık oluşturacak bir durum yoktur. ***Taşınmazın belediye dosyasında 2 adet mahkeme yazışması bulunmaktadır. Belediye dosyasında yer alan içerikler dava konusu hakkında detaylı bilgi vermemekte olup, taşınmazın tapu kayıtlarına söz konusu davalarla alakalı şerh koyulmamış olması sebebiyle tasarrufa olumsuz etki etmeyeceği kanaati oluşmuştur.
<u>Piyasa Değeri</u>	8.680.730.000,00-TL (Sekizmilyaraltıyüzseksenmilyonyediyüzotuzbin Türk Lirası)
<u>KDV Dahil Piyasa Değeri</u>	10.416.876.000,00-TL
<u>Açıklama</u>	Değerleme sürecini olumsuz etkileyecek bir durum oluşmamıştır.
<u>Raporu Hazırlayanlar</u>	Burak BARIŞ – SPK Lisans No: 406713 Doğukan TORUNLER – SPK Lisans No: 915831 Raci Gökcehan SONER – SPK Lisans No: 404622
<u>Sorumlu Değerleme Uzmanı</u>	Erdeniz BALIKÇIOĞLU – SPK Lisans No: 401418

Bu Belge, 5070 sayılı "Elektronik İmza Kanunu" çerçevesinde e-imza ile imzalanmıştır.

1. RAPOR BİLGİLERİ

1.1 Değerleme Tarihi, Rapor Tarihi ve Rapor Numarası

Söz konusu işlemin değerlendirme çalışmaları sözleşme itibarıyla başlanmış olup rapor tanzimi 28.06.2024 tarihinde Özel 2023 – 320 rapor numarasıyla nihai olarak tamamlanmıştır.

1.2 Değerlemenin Amacı

İstanbul İli, Tuzla İlçesi, Merkez Mahallesi, 7301 ada 1 parselde yer alan; "A BLOKTA OKUL, D BLOKTA KONAKLAMASI OLAN 4 BLOK BETONARME OFİS, İŞ YERİ ve ARSASI" nitelikli ana taşınmazda konumlu, A blok 1 bağımsız bölüm nolu "Ofis", 2 bağımsız bölüm nolu "Anakaokulu" nitelikli, B Blok 1 bağımsız bölüm nolu "Ofis – Bilgi Teknolojileri", C blok 1 bağımsız bölüm nolu "Ofis Eğitim" , D blok 1 bağımsız bölüm nolu "Ofis, 2 bağımsız bölüm nolu "Konaklama" nitelikli taşınmazların adil piyasa değerinin Türk Lirası cinsinden tespitine yönelik hazırlanan Gayrimenkul Değerleme Raporu'dur.

Değerlemenin amacı, taraflar arasında imzalanan sözleşmede de belirtildiği üzere, bilgileri verilen taşınmazların değer tespiti amacıyla güncel pazar değerini içeren değerlendirme raporunun hazırlanmasıdır.

1.3 Rapor Kapsamı (SPK Mevzuatı Kapsamında Olup Olmadığı)

Bu Rapor, Sermaye Piyasası Kurulu'nun III-62.3 sayılı "Sermaye Piyasasında Faaliyette Bulunacak Gayrimenkul Değerleme Kuruluşları Hakkında Tebliğ" hükümleri ile bu tebliğ ekinde yer alan "Değerleme Raporlarında Bulunması Gereken Asgari Hususlar" çerçevesinde Tebliğin 1 inci maddesi ikinci fıkrası "*Sermaye piyasasında gayrimenkul değerlendirme faaliyeti; sermaye piyasası mevzuatına tabi ortak ortaklıklar, ihraççılar ve sermaye piyasası kurumlarının, sermaye piyasası mevzuatı kapsamındaki işlemlerine konu olan gayrimenkullerinin, gayrimenkul projelerinin veya gayrimenkullere bağlı hak ve faydaların belli bir tarihteki muhtemel değerinin Kurul düzenlemeleri ve Kurulca kabul edilen değerlendirme standartları çerçevesinde bağımsız ve tarafsız olarak takdir edilmesini ifade eder.*" kapsamında hazırlanmıştır.

1.4 Dayanak Sözleşme Tarih ve Numarası

İş Gayrimenkul Yatırım Ortaklığı A.Ş. ile Net Kurumsal Gayrimenkul Değerleme ve Danışmanlık A.Ş. arasında 03.06.2024 tarihinde imzalanmıştır.

1.5 Raporu Hazırlayanlar ve Sorumlu Değerleme Uzmanı

İş bu rapor, Gayrimenkul Değerleme Uzman Yardımcısı Doğukan TORUNLER ve Gayrimenkul Değerleme Uzmanı Burak BARIŞ tarafından hazırlanmış, Gayrimenkul Değerleme Uzmanı Raci Gökcehan SONER tarafından kontrol edilmiş ve Sorumlu Değerleme Uzmanı Erdeniz BALIKÇIOĞLU tarafından onaylanmıştır.

1.6 Değerleme Konusu Gayrimenkul İçin Şirketimiz Tarafından Daha Önceki Tarihlerde Yapılan Son Üç Değerlemeye İlişkin Bilgiler

Değerleme konusu gayrimenkuller için şirketimiz tarafından 20.06.2023 tarih Özel 2023 – 453 rapor numaralı, 5.117.295.000,00-TL tutarlı taşınmazların piyasa satış değer tespitine yönelik, 15.12.2023 tarih Özel 2023 – 1167 sayılı, 27.700.000,00-TL tutarlı, taşınmazların piyasa aylık kira değer tespitine yönelik, 22.12.2023 tarih, Özel 2023 – 1161 rapor numaralı, 6.587.130.000,00-TL tutarlı taşınmazların piyasa satış değer tespitine yönelik 3 adet değerlendirme raporu hazırlanmıştır.

2. DEĞERLEME ŞİRKETİ (KURULUŞ) VE TALEP SAHİBİNİ (MÜŞTERİ) TANITICI BİLGİLER

2.1 Değerlemeyi Yapan Şirket Bilgileri ve Adresi

08.08.2008 tarihinde gayrimenkul değerlendirme ve danışmanlık hizmeti vermek üzere İstanbul'da kurulan ve genel merkezi Emniyet Mahallesi Sınır Sokak No:17/1 Yenimahalle/İstanbul adresinde bulunan şirketimiz NET Kurumsal Gayrimenkul Değerleme ve Danışmanlık A.Ş. Sermaye Piyasası Kurulu'nun Seri: VIII, No:35 sayılı tebliği uyarınca Kasım 2009'da "Kurul Listesine" alınmıştır. Şirketimiz ayrıca, Bankacılık Düzenleme ve Denetleme Kurulu tarafından 11.08.2011 tarih ve 20855 sayılı kararı ile bankalara "gayrimenkul, gayrimenkul projesi ve gayrimenkule bağlı hak ve faydaların değerlendirilmesi" hizmeti verme yetkisi almıştır.

Sermaye _____ : 14.000.000,-TL

Ticaret Sicil _____ : 256696

Telefon _____ : 0 312 467 00 61 Pbx

E-Posta / Web _____ : info@netgd.com.tr__www.netgd.com.tr

Adres _____ : Emniyet Mahallesi Sınır Sokak No:17/1 Yenimahalle/Ankara

2.2 Talep Sahibi (Müşteri) Bilgileri ve Adresi

Şirket Unvanı _____ : İş Gayrimenkul Yatırım Ortaklığı A.Ş

Şirket Adresi _____ : İş Kuleleri Kule-2 Kat:10-11 Levent 34330 İstanbul

Şirket Amacı _____ : Müşterilerine ve hissedarlarına sürekli katma değer yaratmak, GYO sektörünün gelişimine katkıda bulunmak ve küresel ölçekte saygın bir kurum haline gelmek.

Ödenmiş Sermayesi _____ : 958.750.000,00-TL

Fiili Dolaşımdaki Pay Oranı _____ : %37,3

Telefon _____ : 0 850 724 23 50

E-Posta _____ : info@isgyo.com.tr

2.3 Müşteri Taleplerinin Kapsamı ve Varsa Getirilen Sınırlamalar

İş bu rapor, İş Gayrimenkul Yatırım Ortaklığı A.Ş.'nin talebi üzerine İstanbul İli, Tuzla İlçesi, Merkez Mahallesi, 7301 ada 1 parselde yer alan; "A BLOKTA OKUL, D BLOKTA KONAKLAMASI OLAN 4 BLOK BETONARME OFİS, İŞ YERİ ve ARSASI" nitelikli ana taşınmazda konumlu 2 "Ofis", "Anaokulu", Ofis – Bilgi Teknoloji", "Ofis – Eğitim", "Konaklama" nitelikli taşınmazların adil piyasa değerinin Türk Lirası cinsinden tespitine ilişkin hazırlanmıştır. Müşteri tarafından herhangi bir sınırlama getirilmemiştir.

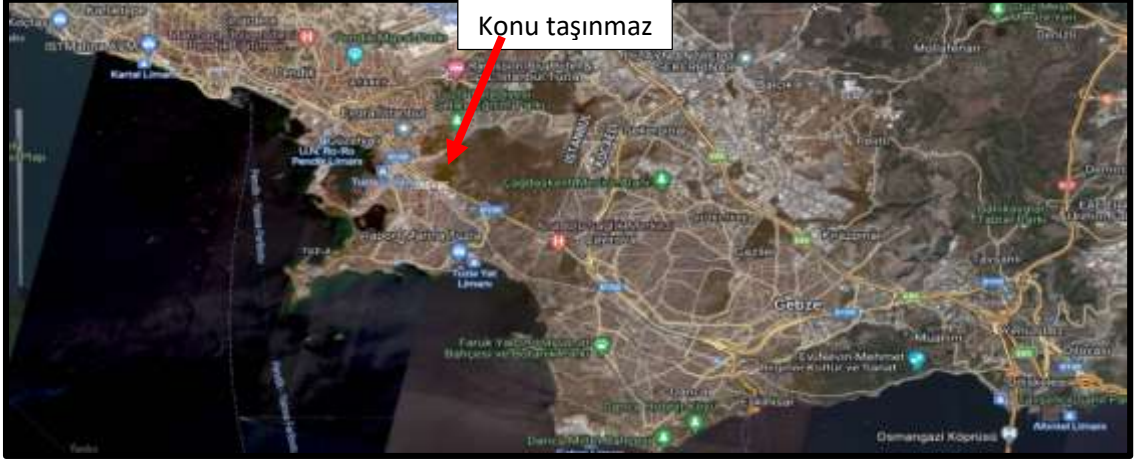
2.4 İşin Kapsamı

İşin kapsamı, SPK mevzuatı kapsamında ve asgari unsurlar çerçevesinde müşterinin değerlemesini talep ettiği tapu bilgilerine istinaden değerlendirme raporunun hazırlanarak müşteriye ıslak imzalı şekilde teslim edilmesidir.

3. GAYRİMENKULÜN YASAL DURUMUNA İLİŞKİN BİLGİLER

3.1 Gayrimenkulün Yeri, Konumu, Tanımı ve Çevre Teşekkülü Hakkında Bilgiler

Konu taşınmazlar; İstanbul İli, Tuzla İlçesi, İçmeler Mahallesi Piri Reis Caddesi üzerinde konumludur. Konu taşınmazların konumlu olduğu siteye ulaşım için D100 Karayolu üzerinde Ankara istikametine doğru ilerlerken Darıca Mevkiinde D100 Yanyola girilir. Değerleme konusu taşınmaz yanyol üzerinde sağ kolda konumludur. Ulaşım ana cadde üzerinden geçen toplu taşıma araçları ve özel araçlar ile rahatlıkla sağlanabilmektedir. Taşınmazın bulunduğu bölge konut ve ticari nitelikli gelişmiş olup üst gelir grubuna hitap etmektedir. Bölgenin kamu hizmetlerinden istifadesi tam olup herhangi bir altyapı problemi bulunmamaktadır. Yakın çevresinde; Tuzla Devlet Hastanesi, Tuzla Stadyumu ve Tuzla Belediye Başkanlığı bulunmaktadır.



Koordinatlar:

Enlem: 40.8416 - Boylam: 29.3086

Bu Belge, 5070 sayılı "Elektronik İmza Kanunu" çerçevesinde e-imza ile imzalanmıştır.

3.2 Gayrimenkulün Tapu Kayıtları

İL – İLÇE	: İSTANBUL / TUZLA
MAHALLE – KÖY - MEVKİİ	: TUZLA - / - /
CİLT - SAYFA NO	: TABLO-1
ADA - PARSEL	: 7301 / 1
ARSA PAY - PAYDA	: TABLO-1
YÜZÖLÇÜM	: 44.395,35 m ²
ANA TAŞINMAZ NİTELİĞİ	: A BLOKTA OKUL,D BLOKTA KONAKLAMASI OLAN 4 BLOK BETONARME OFİS,İŞYERİ VE ARSASI
TAŞINMAZ NİTELİK	: TABLO-1
BLOK – KAT – GİRİŞ - B.B. NO	: TABLO-1
TAŞINMAZ ID	: TABLO-1
MALİK - HİSSE	: İŞ GAYRİMENKUL YATIRIM ORTAKLIĞI ANONİM ŞİRKET (1/1) (MÜŞTEREK)
EDİNME SEBEBİ TARİH-YEVMIYE	: Kat İrtifakı Tesisi (30.12.2015 - 23387) (MÜŞTEREK)

Tablo - 1

No	Blok	B.B No	KAT	B.B NİTELİK	ARSA PAY/PAYDA	CİLT NO	SAYFA NO	TAŞINMAZ ID
1	A	1	ZEMİN + 1 + 2 + 3	OFİS	20730/44395	262	25894	91465363
2	A	2	ZEMİN	ANAOKULU	1014/44395	262	25895	91465364
3	B	1	ZEMİN + 1 + 2 + 3	OFİS-BİLGİ TEKNOLOJİLERİ	7950/44395	262	25896	91465365
4	C	1	ZEMİN	OFİS-EĞİTİM	8161/44395	262	25897	91465366
5	D	1	ZEMİN + 1 + 2 + 3	OFİS	3399/44395	262	25898	91465367
6	D	2	ZEMİN + 1 + 2 + 3	KONAKLAMA	3141/44395	262	25899	91465368

Bu Belge, 5070 sayılı “ Elektronik İmza Kanunu ” çerçevesinde e-imza ile imzalanmıştır.

3.3 Gayrimenkul İle İlgili Herhangi Bir Takyidat veya Devredilmesine İlişkin Herhangi Bir Sınırlama Olup Olmadığı Hakkında Bilgi

Tapu ve Kadastro Genel Müdürlüğü TKGM Portal üzerinden alınan Tapu Kayıt belgelerine göre taşınmazlar üzerinde aşağıdaki kayıtlar bulunmaktadır.

Beyanlar Hanesinde:

- KM ne Çevrilmiştir.(Şablon: Bu Taşınmazmal KM ye Çevrilmiştir.)(T:28.03.2016 – Y:5860) (Müştereken)
- Yönetim Planı : 30/12/2015(Şablon: Yönetim Planının Belirtilmesi)(T:30.12.2015 – Y:23387)
- -Otopark bedeline ilişkin taahhütname bulunmaktadır.(Şablon: Otopark Bedeline İlişkin Taahhütnamenin Bulunduğu Belirtmesi)(T:11.11.2015 – Y:19583)
- Otopark bedeline ilişkin taahhütname bulunmaktadır.(Şablon: Otopark Bedeline İlişkin Taahhütnamenin Bulunduğu Belirtmesi)(T:14.09.2015 – Y:16220)
- Otopark bedeline ilişkin taahhütname bulunmaktadır.(Şablon: Otopark Bedeline İlişkin Taahhütnamenin Bulunduğu Belirtmesi) (T:23.05.2012 – Y:6351)

Serhler Hanesinde:

- 0,01 TL bedel karşılığında kira sözleşmesi vardır.(56,11 M2.LİK TRAFYO YERİ İLE 84.80M2.LİK KABLO GEÇİŞ GÜZERGAHI OLARAK KULLANILMAK ÜZERE 26.93M2.LİK SAHA ÜZERİNDE TEDAŞ GENEL MÜDÜRLÜĞÜ LEHİNE 99 YILLIĞI 1. KRŞ BEDELLE KİRA SÖZLEŞMESİ TESİSİ)(T:05.02.2014 – Y:1834)
- 0,01 TL bedel karşılığında kira sözleşmesi vardır.(56,11 M2.LİK TRAFYO YERİ İLE 84.80M2.LİK KABLO GEÇİŞ GÜZERGAHI OLARAK OLMAK ÜZERE TOPLAM 140,91 M2.LİK SAHA ÜZERİNDE TEDAŞ GENEL MÜDÜRLÜĞÜ LEHİNE 99 YILLIĞI 1. KRŞ BEDELLE KİRA SÖZLEŞMESİ TESİSİ)(T:26.03.2012 - Y:3642)

***Takyidatların tamamı müşterektir**

****Takyidatların taşınmazın tasarrufuna olumsuz etkisi yoktur.**

3.4 Değerlemesi yapılan gayrimenkul ile ilgili varsa son üç yıllık dönemde gerçekleşen alım satım işlemlerine ve gayrimenkulün hukuki durumunda meydana gelen değişikliklere (imar planında meydana gelen değişiklikler, kamulaştırma işlemleri vb.) ilişkin bilgi

Konu taşınmazın tapu kayıtlarında ve imar hukuki durumunda son üç yıllık süreçte herhangi bir değişiklik bulunmamaktadır.

3.5 Gayrimenkulün ve Bulunduğu Bölgenin İmar Durumuna İlişkin Bilgiler

Gayrimenkulün ada/parsel bazında konumu Tuzla Belediyesinde yer alan imar paftası üzerinden tespit edilmiştir. Konu parselin 24.11.2017 tasdik tarihli E-5 İLE DEMİRYOLU ARASI Uygulama İmar Planında "Ticaret + Turizm + Konut" alanında kaldığı, ayrık nizam, yengeç: 12 kat, kaks: 1,75 yapılaşma şartlarına haiz olduğu bilgisi edinilmiştir. Parselin kamusal alana terki bulunmamaktadır. Taşınmaz belediye sınırları içerisinde değildir.

3.6 Gayrimenkul İçin Alınmış Durdurma Kararı, Yıkım Kararı, Riskli Yapı Tespiti Vb Durumlara Dair Açıklamalar

Söz konusu gayrimenkuller için Tuzla Belediyesi imar müdürlüğünde yapılan incelemeler ve alınan sözlü bilgilere göre taşınmaz ile ilgili herhangi bir olumsuz karar bulunmamaktadır.

3.7 Gayrimenkule İlişkin Olarak Yapılmış Sözleşmelere (Gayrimenkul Satış Vaadi, Kat Karşılığı İnşaat veya Hasılat Paylaşımı Sözleşmeleri Vb.) İlişkin Bilgiler

Söz konusu taşınmazlar İş Gayrimenkul Yatırım Ortaklığı A.Ş. adına kayıtlıdır. Herhangi bir sözleşme bulunmamaktadır.

3.8 Gayrimenkuller ve Gayrimenkul Projeleri İçin Alınmış Yapı Ruhsatlarına, Tadilat Ruhsatlarına, Yapı Kullanım İzinlerine İlişkin Bilgileri İle İlgili Mevzuat Uyarınca Alınması Gerekli Tüm İzinlerin Alınıp Alınmadığına ve Yasal Gerekliliği Olan Belgelerin Tam ve Doğru Olarak Mevcut Olup Olmadığı Hakkında Bilgi

Rapora konu taşınmazlar Belediye sınırları içinde olup, Tuzla Belediyesi imar servisinde yapılan araştırmaya göre taşınmaza ait incelenen belgeler aşağıdaki gibidir;

RUHSAT BİLGİLERİ											
BLOK	RUHSAT TÜRÜ	TARİH	SAYI	KULLANIM AMACI	BB. SAYISI	ALANI	ORTAK ALANI	TOPLAM ALAN	KAT SAYISI	YAPI SINIFI	
1	-	Yeni Yapı	16.12.2011	838/11	İdari İşler Binası	1	39.077,70	63.312,80	102.390,50	8	4B
2	-	Şantiye Şefi Değişikliği	2.03.2012	148/12	İdari İşler Binası	1	39.077,70	63.312,80	102.390,50	8	4B
3	-	Şantiye Şefi Değişikliği	31.12.2012	608/12	İdari İşler Binası	1	11.093,30	14.636,70	25.932,00	8	4B
4	A	Tadilat	28.09.2015	573/15	Ofis İşyeri	1	31.216,98	58.516,88	91.538,20	8	4B
					Okul, Üniversite, Araştırma	1	1.804,34				
5	B	Tadilat	28.09.2015	574/15	Ofis İşyeri	1	13.027,08	19.446,87	32.473,95	8	4B
6	C	Tadilat	28.09.2015	575/15	Ofis İşyeri	1	13.270,70	21.987,56	35.258,26	8	4B
7	D	Tadilat	28.09.2015	576/15	Ofis İşyeri	1	6.138,70	13.521,21	25.331,90	8	4B
					Diğer Kısa Süreli Konaklama	1	5.671,99				
8	Güvenlik	Tadilat	28.09.2015	577/15	Kamu Güvelliği	1	50,83	-	50,83	1	4B

YAPI KULLANMA İZİN BELGE BİLGİLERİ											
BLOK	ESAS RUHSAT	TARİH	SAYI	KULLANIM AMACI	BB. SAYISI	ALANI	ORTAK ALANI	TOPLAM ALAN	KAT SAYISI	YAPI SINIFI	
1	A	Tadilat	29.12.2015	318/15	Ofis - İşyeri	1	31.216,98	58.516,88	91.538,20	8	4B
					Okul, Üniversite, Araştırma	1	1.804,34				
2	B	Tadilat	16.02.2016	66/16	Ofis - İşyeri	1	13.027,80	19.446,87	32.473,95	8	4B
3	C	Tadilat	2.03.2016	76/16	Ofis - İşyeri	1	9.842,48	21.987,58	35.258,28	8	4B
4	D	Tadilat	2.05.2016	77/16	Ofis - İşyeri	1	5.138,70	13.521,21	25.331,90	8	4B
					Diğer Kısa Süreli Konaklama	1	5.671,99				

**Yeni Yapı Ruhsat detaylarına ulaşılammış olup Yapı Kullanma İzin Belgesi üzerinden okunmuştur.

Taşınmazla alakalı mevzuat uyarınca alınması gereken tüm evraklar tamdır.

***Taşınmazın belediye dosyasında 2 adet mahkeme yazışması bulunmaktadır. Belediye dosyasında yer alan içerikler dava konusu hakkında detaylı bilgi vermemekte olup, taşınmazın tapu kayıtlarına söz konusu davalarla alakalı şerh koyulmamış olması sebebiyle tasarrufa olumsuz etki etmeyeceği kanaati oluşmuştur.

3.9 Değerlemesi Yapılan Projeler İle İlgili Olarak, 29/6/2001 Tarih ve 4708 Sayılı Yapı Denetimi Hakkında Kanun Uyarınca Denetim Yapan Yapı Denetim Kuruluşu (Ticaret Unvanı, Adresi vb.) ve Değerlemesi Yapılan Gayrimenkul İle İlgili Olarak Gerçekleştirdiği Denetimler Hakkında Bilgi

Söz konusu gayrimenkulün yapı denetim işleri Teknik Yapı Denetim A.Ş tarafından yapılmış olup, konu şirket Tatlısu Mh., Şenol GÜNEŞ Blv., A Blok, No: 2, D:41 Ümraniye/İSTANBUL adresinde konumlandır

3.10 Eğer belirli bir projeye istinaden değerlendirme yapılıyorsa, projeye ilişkin detaylı bilgi ve planların ve söz konusu değer tamamen mevcut projeye ilişkin olduğuna ve farklı bir projenin uygulanması durumunda bulunacak değer farklı olabileceğine ilişkin açıklama

Rapora konu taşınmazlar 2 "Ofis", "Anaokulu", Ofis – Bilgi Teknoloji", "Ofis – Eğitim", "Konaklama" vasıflı olup parsel üzerinde yer alan yapı haricinde herhangi bir proje değerlendirme yapılmamıştır.

3.11 Varsa, Gayrimenkulün Enerji Verimlilik Sertifikası Hakkında Bilgi

Rapora konu taşınmazların bulunduğu A Blok için alınmış C sınıflı, 15.04.2015 tarih ve S347492A47681 sayılı enerji verimlilik sertifikası, B Blok için alınmış C sınıflı, 25.04.2015 tarih ve S34523A8E4300 sayılı enerji verimlilik sertifikası, C Blok için alınmış C sınıflı, 15.04.2015 tarih ve S34E883C6CA58 sayılı enerji verimlilik sertifikası, ve D Blok için alınmış C sınıflı, 25.04.2015 tarih ve S344381599CB2 sayılı enerji verimlilik sertifikası bulunmaktadır. Söz konusu sertifika rapor ekinde sunulmuştur.

Bu Belge, 5070 sayılı "Elektronik İmza Kanunu" çerçevesinde e-imza ile imzalanmıştır.

4. GAYRİMENKULÜN FİZİKİ ÖZELLİKLERİ

4.1 Gayrimenkulün Bulunduğu Bölgenin Analizi ve Kullanılan Veriler

İstanbul; Avrupa ile Asya kıtaları arasında köprü görevi gören, bunların birbirine en çok yaklaştığı iki uç üzerinde kurulmuş bir şehirdir. Bu uçlar Avrupa kıtasında Çatalca, Asya kıtasında ise Kocaeli; güneyden Marmara ve Bursa, güneybatıdan Tekirdağ ve kuzeybatıdan Kırklareli ile çevrilidir. Şehrin adını aldığı ve Haliç ile Marmara arasında kalan yarımada üzerinde bulunan asıl İstanbul 253 km², bütünü ise 5712 km² 'dir. Marmara denizindeki Adalar da İstanbul iline dahildir. İstanbul çevresinin bitki örtüsü, Akdeniz



iklimi bitkilerini andırır. Bölgede en çok görülen bitki türü makidir. Bu bitkiler uzun ve kurak bir yaz mevsimine kendini uydurmuştur. Fakat iklimin özelliği dolayısı ile tepeler çıplak değildir. Yer yer görülen ormanlık alanların en önemlisi kentin 20 km. kuzeyindeki Belgrad Ormanı'dır. İstanbul ilinde büyük akarsu yoktur.

Osmanlı İmparatorluğu'nun 1453'te kenti fethetmesinin ardından, şehir, yaklaşık beş asır boyunca Osmanlı İmparatorluğu'na başkentlik yapmış ve Türkler tarafından "İstanbul" olarak anılmaya başlanmıştır. Bugün, İstanbul, artık başkent olmasa da, hızla gelişen ülkenin en büyük şehridir. Boğaz çevresindeki konumu, İstanbul'u, Asya ve Avrupa arasında bir köprü yapmaktadır. Boğaziçi ve Haliç ile kent yerleşimini şekillendiren topoğrafyası, şehrin en önemli sembollerinden biri olan silüetini tanımlar. İstanbul'un tarihi ve dolayısıyla kültürü, mimarisinde görülebilir. Şehrin mimarisi Batı ile Doğu'yu bir araya getirmektedir. Şehirde Hipodrom, Yerebatan Sarnıcı ve Çemberlitaş gibi Roma Dönemi kalıntıları ve ayrıca Cenevizliler tarafından miras bırakılan Galata Kulesi yer almaktadır. Öte yandan şehri tanımlayan, Bizans ve Osmanlı yapılarıdır. Bizans yapıları arasında en önde geleni, yaklaşık 1500 yıl boyunca dünyanın en önemli anıtı olarak ayakta duran Ayasofya'dır. Günümüzde Ayasofya, müze olarak ziyarete açıktır.

geleneğinin yaşatıldığı Kapalıçarşı ve Mısır Çarşısı; kentin kültürünü ve kimliğini tanımlayan anıtlardır.

Tuzla İlçesi hakkında: Tuzla, İstanbul'un en doğusunda bulunan ilçesidir. Türkiye'nin orta derecede kalabalık nüfuslu ilçelerinden biridir. Ayrıca Türkiye'nin en büyük tersaneler bölgesi Tuzla'da bulunmaktadır. 1400 yılında Yıldırım Bayezid tarafından Osmanlı topraklarına katıldı. Tuzla'da yaşayan Rumlar, Lozan Anlaşması çerçevesinde Selânik, Kavala ve Drama'dan gelen Türklerle yer değiştirmişlerdir.

1950 yılından sonra Gebze'den ayrılarak Kartal ilçesine bağlandı. 1980'lerin sonuna kadar balıkçılık ve çiftliğin bir arada sürdürüldüğü Tuzla'da sanayinin gelişmesiyle çiftçilik önemini yitirmiştir. Günümüzde Tuzla, tersanelere de ev sahipliği yapmaktadır.

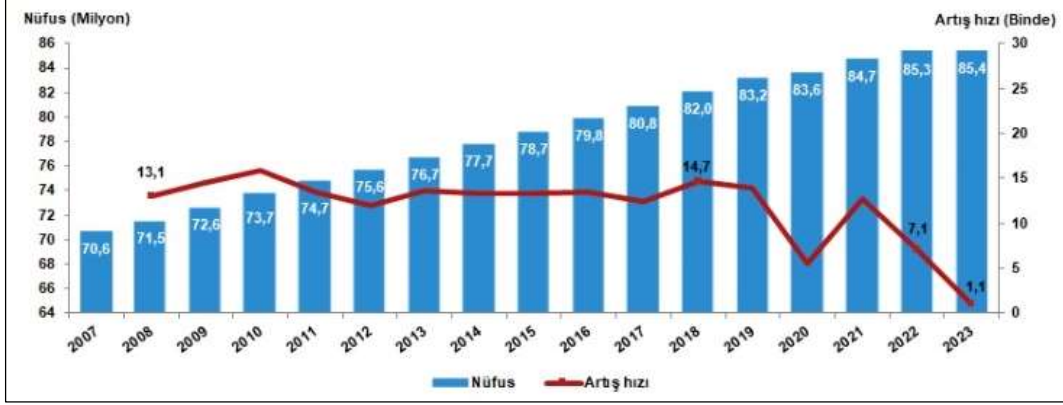
İSTANBUL	TUZLA
Nüfus: 15.655.924	Nüfus: 293.604
%1,58	
İstanbul nüfusu bir önceki yıla göre 252.027 azalmıştır.	Tuzla nüfusu 2023 yılına göre 293.604.
İstanbul nüfusu 2023 yılına göre 15.655.924'dir.	Bu nüfus, 148.950 erkek ve 144.654 kadından oluşmaktadır.
Bu nüfus, 7.806.787 erkek ve 7.849.137 kadından oluşmaktadır.	Yüzde olarak ise: %50,73 erkek, %49,27 kadındır.
Yüzde olarak ise: %49,88 erkek, %50,14 kadındır.	

Bu Belge, 5070 sayılı "Elektronik İmza Kanunu" çerçevesinde e-imza ile imzalanmıştır.

4.2 Mevcut Ekonomik Koşulların, Gayrimenkul Piyasasının Analizi, Mevcut Trendler ve Dayanak Veriler İle Bunların Gayrimenkulün Değerine Etkileri

Bazı Ekonomik Veriler ve İstatistikler

Δ Nüfus;



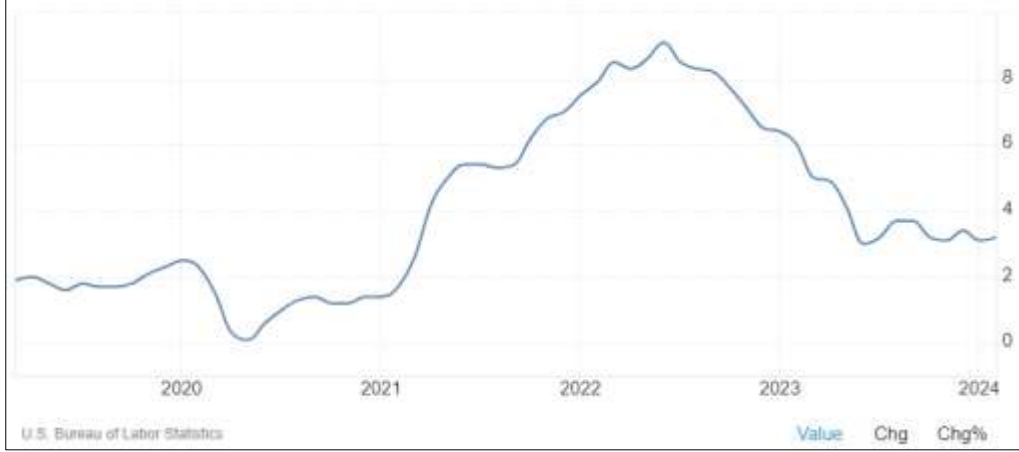
Türkiye'de ikamet eden nüfus, 31 Aralık 2023 tarihi itibarıyla bir önceki yıla göre 92 bin 824 kişi artarak 85 milyon 372 bin 377 kişi oldu. Erkek nüfus 42 milyon 734 bin 71 kişi olurken, kadın nüfus 42 milyon 638 bin 306 kişi oldu. Diğer bir ifadeyle toplam nüfusun %50,1'ini erkekler, %49,9'unu ise kadınlar oluşturdu.

Δ TÜFE/Enflasyon Endeksleri;



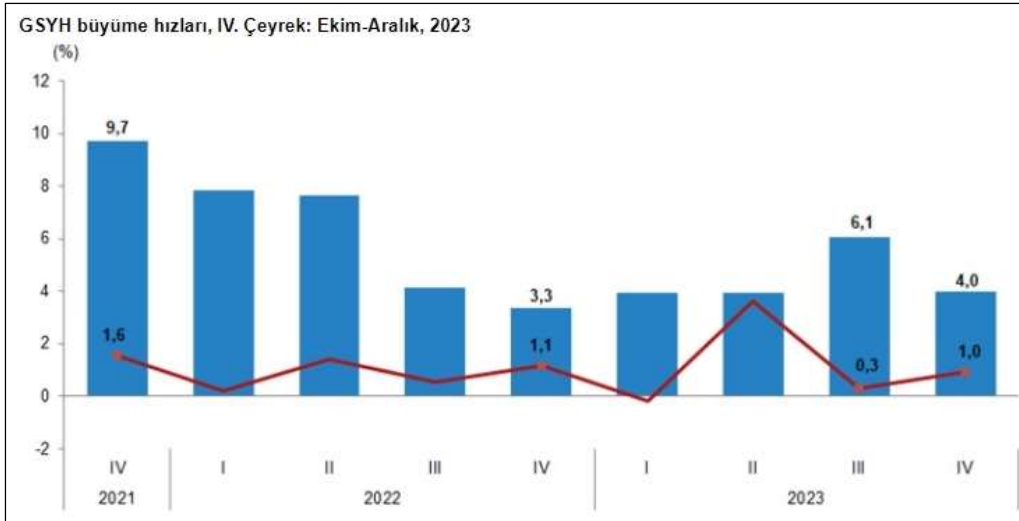
TÜFE'deki (2003=100) değişim 2024 yılı Şubat ayında bir önceki aya göre %4,53, bir önceki yılın Aralık ayına göre %11,54, bir önceki yılın aynı ayına göre %67,07 ve on iki aylık ortalamalara göre %55,91 olarak gerçekleşti. Bir önceki yılın aynı ayına göre en az artış gösteren ana grup %43,44 ile giyim ve ayakkabı oldu. Buna karşılık, bir önceki yılın aynı ayına göre artışın en yüksek olduğu ana grup ise %94,78 ile lokanta ve oteller oldu. Ana harcama grupları itibarıyla 2024 yılı Şubat ayında bir önceki aya göre en az artış gösteren ana grup %0,20 ile giyim ve ayakkabı oldu. Buna karşılık, 2024 yılı Şubat ayında bir önceki aya göre artışın en yüksek olduğu ana grup ise %12,76 ile eğitim oldu. Endekste kapsanan 143 temel başlıktan (Amaca Göre Bireysel Tüketim Sınıflaması-COICOP 5'li Düzey) 2024 yılı Şubat ayı itibarıyla, 12 temel başlığın endeksinde düşüş gerçekleşirken, 6 temel başlığın endeksinde değişim olmadı. 125 temel başlığın endeksinde ise artış gerçekleşti. İşlenmemiş gıda ürünleri, enerji, alkollü içkiler ve tütün ile altın hariç TÜFE'deki değişim, 2024 yılı Şubat ayında bir önceki aya göre %4,23, bir önceki yılın Aralık ayına göre %11,37, bir önceki yılın aynı ayına göre %70,31 ve on iki aylık ortalamalara göre %60,96 olarak gerçekleşti. (TUIK)

Bu Belge, 5070 sayılı "Elektronik İmza Kanunu" çerçevesinde e-imza ile imzalanmıştır.



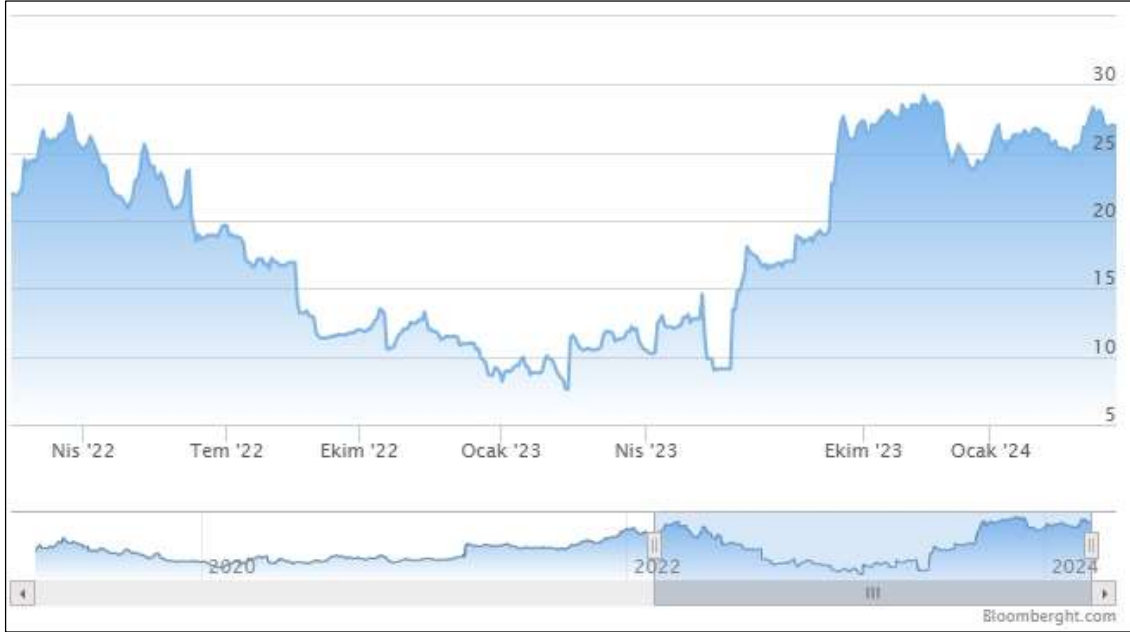
A.B.D son 5 yıllık tüketici fiyat endeksi grafiği ve oranları yukarıdaki gibidir. 2020 yılı itibariyle enflasyon oranı yıllık bazda Nisan ayına kadar ortalama %2,3 seviyelerinde iken Nisan ayı ile birlikte ciddi düşüş göstermiş olup, bu oran %0,5 altına kadar inmiştir. 2021 Ocak ayında %1,7 olan enflasyon oranı bu aydan itibaren sürekli artış göstererek %9,1 seviyelerine kadar gelmiştir. 2022 Temmuz itibari ile tekrar düşüş eğilimine girmiş olup günümüz itibariyle %3,2 seviyesine gelmiştir.

Δ GSYİH/Büyüme Endeksleri:

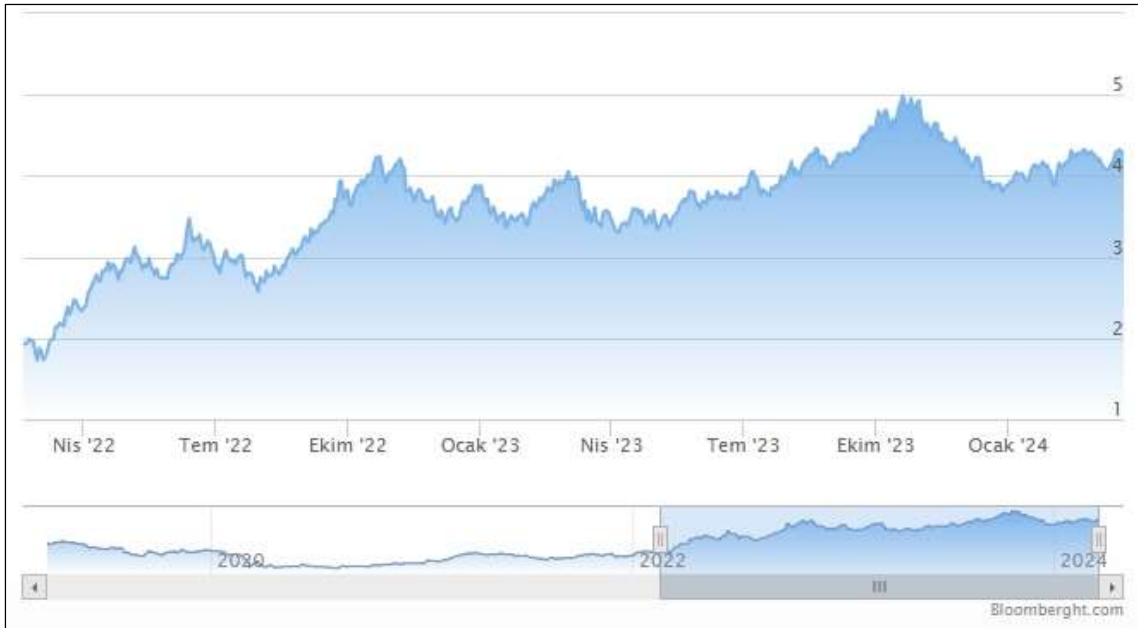


Üretim yöntemine göre dört dönem toplamıyla elde edilen yıllık GSYH, zincirlenmiş hacim endeksi olarak (2009=100), 2023 yılında bir önceki yıla göre %4,5 arttı. Üretim yöntemine göre cari fiyatlarla GSYH, 2023 yılında bir önceki yıla göre %75,0 artarak 26 trilyon 276 milyar 307 milyon TL oldu. Kişi başına GSYH 2023 yılında cari fiyatlarla 307 bin 952 TL, ABD doları cinsinden 13 bin 110 olarak hesaplandı. GSYH'yi oluşturan faaliyetler incelendiğinde; 2023 yılında bir önceki yıla göre zincirlenmiş hacim endeksi olarak; finans ve sigorta faaliyetleri toplam katma değeri %9,0, inşaat %7,8, hizmetler %6,4, diğer hizmet faaliyetleri %4,6, kamu yönetimi, eğitim, insan sağlığı ve sosyal hizmet faaliyetleri %3,8, gayrimenkul faaliyetleri %2,7, bilgi ve iletişim faaliyetleri %1,3, mesleki, idari ve destek hizmet faaliyetleri %1,2 ve sanayi %0,8 arttı. Tarım sektörü ise %0,2 azaldı. GSYH 2023 yılının dördüncü çeyrek ilk tahmini; zincirlenmiş hacim endeksi olarak, bir önceki yılın aynı çeyreğine göre %4,0 arttı. Mevsim ve takvim etkilerinden arındırılmış GSYH zincirlenmiş hacim endeksi, bir önceki çeyreğe göre %1,0 arttı. Takvim etkisinden arındırılmış GSYH zincirlenmiş hacim endeksi, 2023 yılının dördüncü çeyreğinde bir önceki yılın aynı çeyreğine göre %4,0 arttı. Üretim yöntemiyle Gayrisafi Yurt İçi Hasıla tahmini, 2023 yılının dördüncü çeyreğinde cari fiyatlarla bir önceki yılın aynı çeyreğine göre %75,9 artarak 8 trilyon 431 milyar 375 milyon TL oldu. GSYH'nin dördüncü çeyrek değeri cari fiyatlarla ABD doları bazında 304 milyar 402 milyon olarak gerçekleşti. (TUİK)

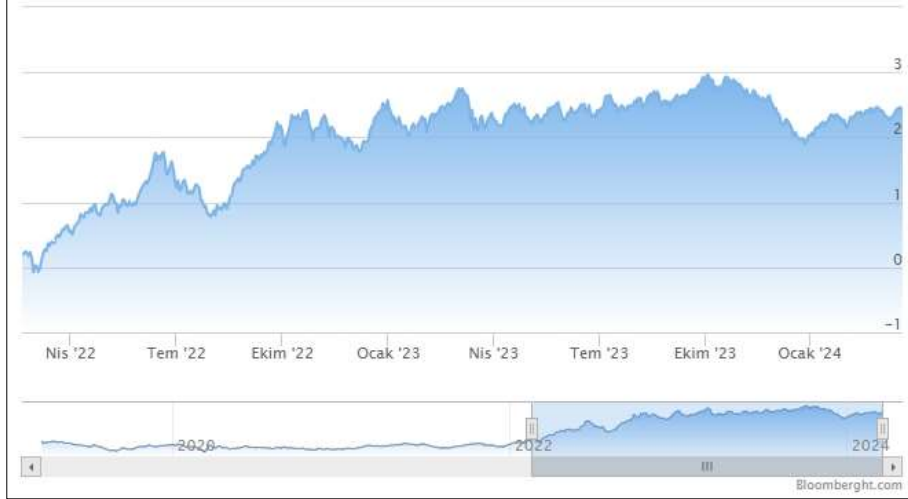
Bu Belge, 5070 sayılı "Elektronik İmza Kanunu" çerçevesinde e-imza ile imzalanmıştır.

Δ TR ve USD ile EURO 10 Yıllık Devlet Tahvili Değişimi;

Yaklaşık son 10 yıllık dönemde TR 10 yıllık DİBS olan tahvil oranları ortalama %10 seviyelerinde seyrederken 2021 yılı 3. çeyreğiyle birlikte artışa geçmiş, 2022 1. çeyreği itibari ile %27 seviyelerine ulaşmıştır. Bu dönemden sonra düşüş eğilimine girmiş, Ocak 2023 dönemi itibari ile tekrar yükseliş trendine geçerek rapor tarihi itibariyle %26,90 seviyelerindedir. (Grafik: Bloomberght.com)



Yaklaşık son 10 yıllık dönemde USD 10 yıllık DİBS olan tahvil oranları ortalama %2 seviyelerinde seyredirken 2019 yılı son çeyreğiyle birlikte ciddi düşüşe geçerek %1,5 ve altı seviyelere inmiş, Ağustos 2020 itibariyle %0,6'ya kadar gerilemiştir. Bu süreçten sonra artış göstererek devam etmiş ve rapor tarihi itibariyle %4,27 seviyelerindedir. (Grafik: Bloomberght.com)

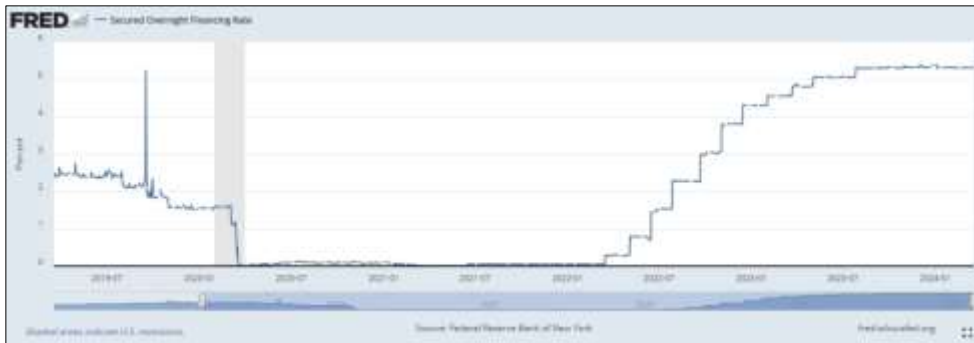


2019 yılı Mayıs ayı ile birlikte Euro 10 yıllık Alman Tahvili ise 0'ın altına inmiş olup 2022 yılında pozitif yönde devam etmiştir. Artış son dönemlerde dalgalı bir şekilde devam etmekte olup rapor tarihi itibarıyla ortalama %2,41 seviyelerindedir. (Grafik: Bloomberght.com)

Referans Faiz Oran Değişimi;

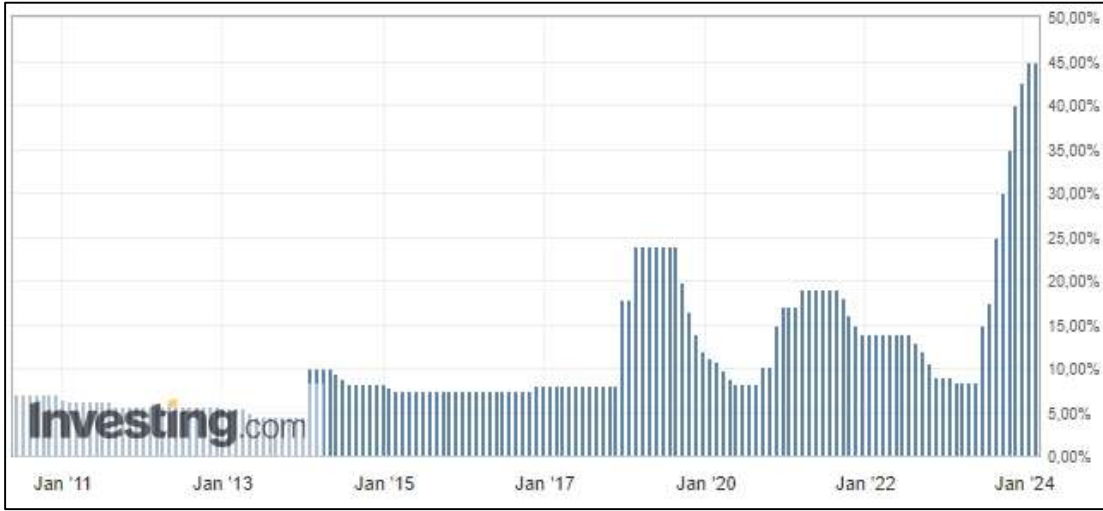


Borsa İstanbul tarafından yayımlanan Türk Lirası Referans Faiz Oranları uygulamasıyla hazırlanmış yukarıdaki grafik yıllara göre TR referans faiz oranlarını göstermektedir. 2023 yılında görüldüğü üzere TR yıllık referans faiz oranı 2023 yılı ilk yarısında %10 düzeyinde iken rapora tarihi itibarı ile %46,49 civarındadır.

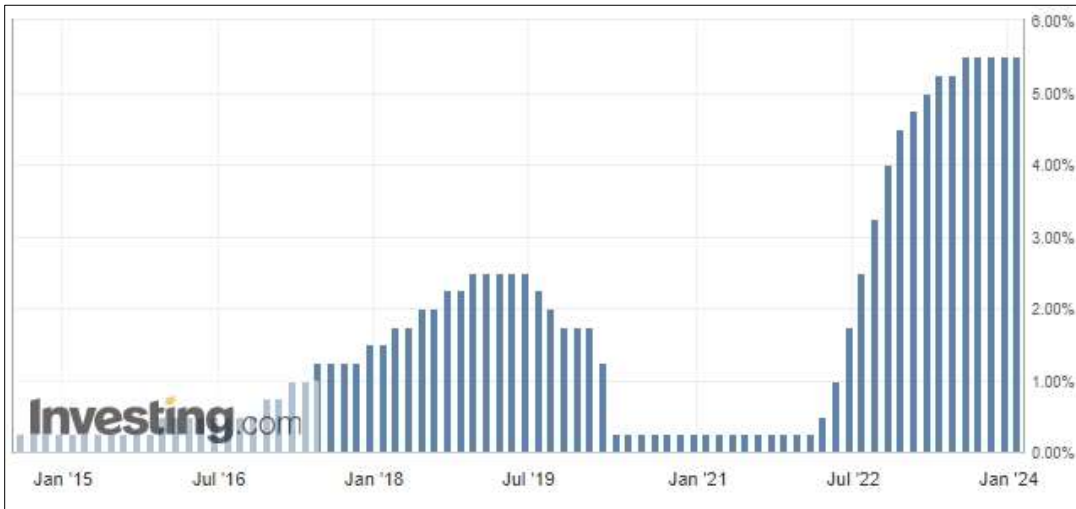


ICE tarafından yayımlanan USD Referans Faiz Oranları uygulamasıyla hazırlanmış yukarıdaki grafik yıllara göre USD referans faiz oranlarını göstermektedir. USD 12 aylık referans faiz oranı 30.06.2021 itibarıyla %0,5 seviyesindedir. 2022 yılında görüldüğü üzere USD referans faiz oranı Nisan ayından itibaren artışa geçmiştir ve rapor tarihi itibarı ile %5,31 seviyesine yükselmiştir.

Δ TCMB ve FED Faiz Oran Değişimi;

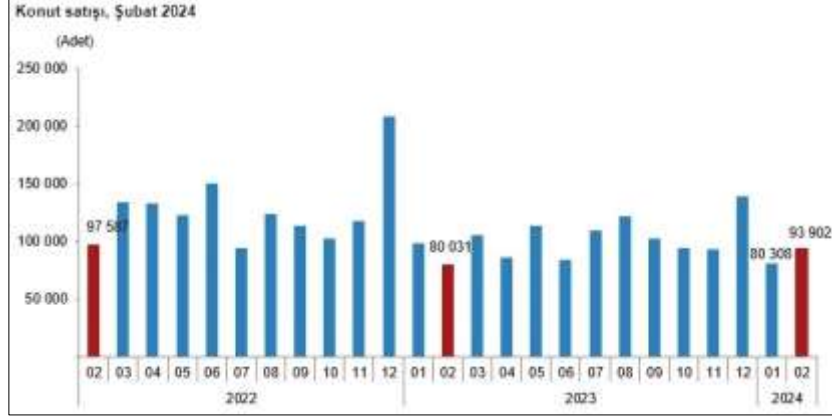


Türkiye Cumhuriyeti Merkez Bankası tarafından açıklanan faiz oranı 2010-2018 yılları arasında ortalama %5,0 - %7,5 aralığında değişmekte iken 2018 Mayıs ayı itibariyle %20,00 seviyesi üzerlerine kadar çıkmış ve 2019 Haziran ayına kadar bu seviyelerde seyrini sürdürmüştür. 2019 Temmuz ayından itibaren düşüş eğilimi ile %8,50 seviyelerine gerilemiştir. Bu tarihten itibaren artış eğilimi ile 2021 Ağustos ayına kadar %19,00 seviyelerine gelmiştir. 2021 Eylül ayı itibari ile düşüşe geçmiş olup Haziran ayına kadar %8,50 seviyelerine gelmiştir. Haziran ayından itibaren gerçekleştirilen ekonomi politikalarındaki değişiklikler ile birlikte %45 seviyesine gelmiştir.



A.B.D Merkez Bankası FED tarafından açıklanan son verilere göre faiz oranı %5,00 tir. 2017 – 2019 itibariyle %2,50 seviyelerine kadar çıkmışken, faiz oranı 2022 itibariyle kademeli düşerek %0,50 altına gelmiştir. Mart ayı itibariyle tekrar artışa geçmiş olup günümüz itibari ile %5,50 seviyesindedir.

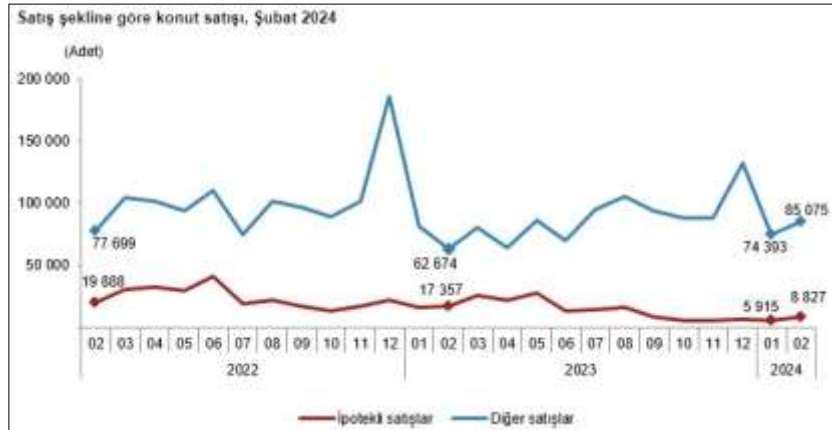
Türkiye genelinde konut satışları Şubat ayında bir önceki yılın aynı ayına göre %17,3 artarak 93 bin 902 oldu. Konut satışlarında İstanbul 16 bin 344 konut satışı ve %17,4 ile en yüksek paya sahip oldu. Satış sayılarına göre İstanbul'u 8 bin 300 konut satışı ve %8,8 pay ile Ankara, 5 bin 168 konut satışı ve %5,5 pay ile İzmir izledi. Konut satış sayısının en az olduğu iller sırasıyla 18 konut ile Ardahan, 45 konut ile Tunceli ve 51 konut ile Bayburt oldu. (TÜİK)



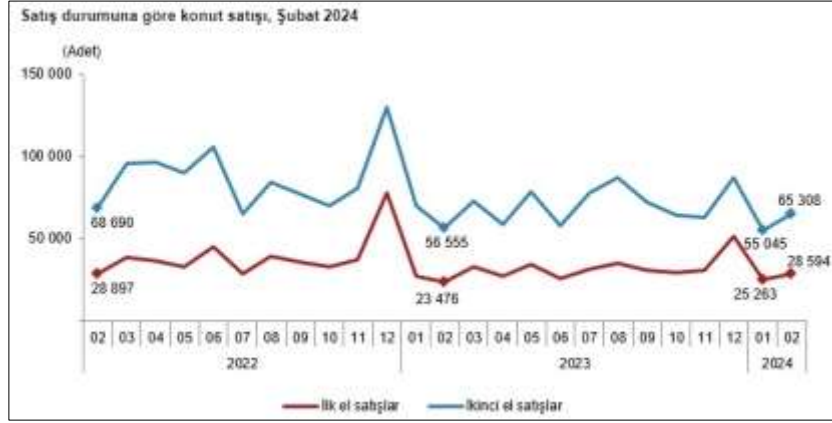
Konut satış sayısı, Şubat 2024

	Şubat		Değişim (%)	Ocak - Şubat		Değişim (%)
	2024	2023		2024	2023	
Satış şekline göre toplam satış	93 902	80 031	17,3	174 210	177 739	-2,0
İpotekli satış	8 827	17 357	-49,1	14 742	33 560	-56,1
Diğer satış	85 075	62 674	35,7	159 468	144 179	10,6
Satış durumuna göre toplam satış	93 902	80 031	17,3	174 210	177 739	-2,0
İlk el satış	28 594	23 476	21,8	53 857	51 006	5,6
İkinci el satış	65 308	56 555	15,5	120 353	126 731	-5,0

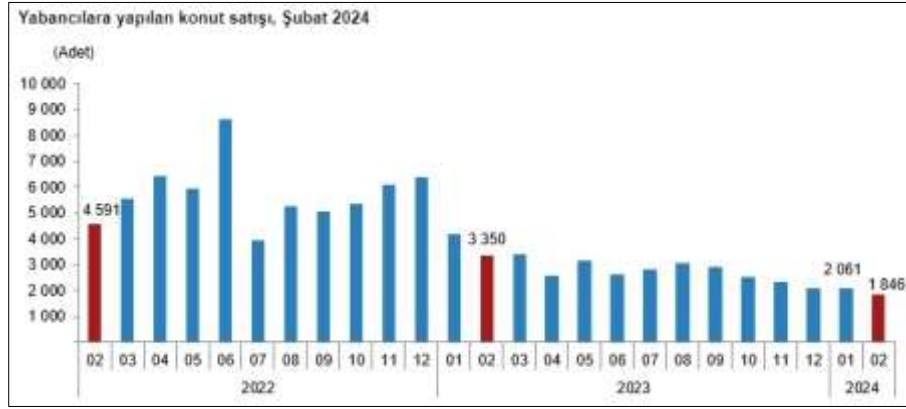
Konut satışları Ocak-Şubat döneminde bir önceki yılın aynı dönemine göre %2,0 azalışla 174 bin 210 olarak gerçekleşti. Türkiye genelinde ipotekli konut satışları Şubat ayında bir önceki yılın aynı ayına göre %49,1 azalış göstererek 8 bin 827 oldu. Toplam konut satışları içinde ipotekli satışların payı %9,4 olarak gerçekleşti. Ocak-Şubat döneminde gerçekleşen ipotekli konut satışları ise bir önceki yılın aynı dönemine göre %56,1 azalışla 14 bin 742 oldu. Şubat ayındaki ipotekli satışların 2 bin 60'ı, Ocak-Şubat dönemindeki ipotekli satışların ise 3 bin 464'ü ilk el satış olarak gerçekleşti. Türkiye genelinde diğer konut satışları Şubat ayında bir önceki yılın aynı ayına göre %35,7 artarak 85 bin 75 oldu. Toplam konut satışları içinde diğer satışların payı %90,6 olarak gerçekleşti. Ocak-Şubat döneminde gerçekleşen diğer konut satışları ise bir önceki yılın aynı dönemine göre %10,6 artışla 159 bin 468 oldu. (TUIK)



Türkiye genelinde ilk el konut satış sayısı, Şubat ayında bir önceki yılın aynı ayına göre %21,8 artarak 28 bin 594 oldu. Toplam konut satışları içinde ilk el konut satışının payı %30,5 oldu. İlk el konut satışları Ocak-Şubat döneminde ise bir önceki yılın aynı dönemine göre %5,6 artışla 53 bin 857 olarak gerçekleşti. Türkiye genelinde ikinci el konut satışları Şubat ayında bir önceki yılın aynı ayına göre %15,5 artış göstererek 65 bin 308 oldu. Toplam konut satışları içinde ikinci el konut satışının payı %69,5 oldu. İkinci el konut satışları Ocak-Şubat döneminde ise bir önceki yılın aynı dönemine göre %5,0 azalışla 120 bin 353 olarak gerçekleşti. (TUIK)



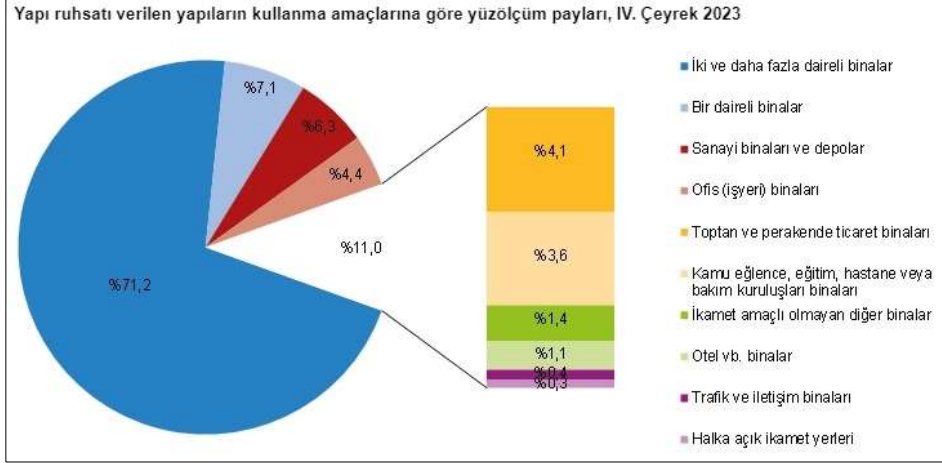
Yabancılara yapılan konut satışları Şubat ayında bir önceki yılın aynı ayına göre %44,9 azalarak bin 846 oldu. Şubat ayında toplam konut satışları içinde yabancılara yapılan konut satışının payı %2,0 oldu. Yabancılara yapılan konut satışlarında ilk sırayı 691 konut satışı ile İstanbul aldı. İstanbul'u sırasıyla 659 konut satışı ile Antalya ve 151 konut satışı ile Mersin izledi. (TÜİK)



Bir önceki yılın aynı çeyreğine göre, 2023 yılı IV. çeyreğinde belediyeler tarafından yapı ruhsatı verilen yapıların bina sayısı %7,9, daire sayısı %16,0 ve yüzölçümü %8,8 arttı. Belediyeler tarafından 2023 yılı IV. çeyreğinde yapı ruhsatı verilen yapıların toplam yüzölçümü 60,3 milyon m² iken; bunun 33,7 milyon m²'si konut, 12,8 milyon m²'si konut dışı ve 13,8 milyon m²'si ise ortak kullanım alanı olarak gerçekleşti. (TÜİK)



Belediyeler tarafından 2023 yılı IV. çeyreğinde yapı ruhsatı verilen yapıların kullanma amacına göre en yüksek yüzölçüm payına 42,9 milyon m² ile iki ve daha fazla daireli ikamet amaçlı binalar sahip oldu. Bunu 4,3 milyon m² ile bir daireli binalar izledi. (TÜİK)



Bir önceki yılın aynı çeyreğine göre, 2023 yılı IV. çeyreğinde belediyeler tarafından yapı kullanma izin belgesi verilen yapıların bina sayısı %7,0, daire sayısı %8,9 ve yüzölçümü %10,5 azaldı. Belediyeler tarafından 2023 yılı IV. çeyreğinde yapı kullanma izin belgesi verilen yapıların toplam yüzölçümü 37,2 milyon m² iken; bunun 21,0 milyon m²'si konut, 8,5 milyon m²'si konut dışı ve 7,7 milyon m²'si ise ortak kullanım alanı olarak gerçekleşti. Belediyeler tarafından 2023 yılı IV. çeyreğinde yapı kullanma izin belgesi verilen yapıların kullanma amacına göre en yüksek yüzölçüm payına 26,8 milyon m² ile iki ve daha fazla dairesel ikamet amaçlı binalar sahip oldu. Bunu 2,2 milyon m² ile bir dairesel binalar izledi. (TUİK)



Yapı kullanma izin belgesi istatistikleri, 2021-2023

Yıl	Çeyrek	Bina sayısı	Yıllık değişim (%)	Daire sayısı	Yıllık değişim (%)	Yüzölçüm (m ²)	Yıllık değişim (%)
2021		92 111	18,3	626 685	4,4	127 679 222	4,5
	I	20 973	12,8	159 073	2,0	33 027 391	3,8
	II	18 508	27,7	120 929	5,2	24 282 373	3,0
	III	21 944	4,0	138 570	-9,8	28 251 712	-8,9
2022	IV	30 686	29,7	208 113	18,6	42 117 746	17,6
		99 167	7,7	642 325	2,5	129 021 356	1,1
	I	22 488	7,2	155 510	-2,2	30 456 510	-7,8
	II	22 990	24,2	149 528	23,6	29 493 388	21,5
2023	III	22 836	4,1	137 558	-0,7	27 559 899	-2,4
	IV	30 853	0,5	199 729	-4,0	41 511 558	-1,4
		86 654	-12,6	533 375	-17,0	107 369 977	-16,8
	I	20 215	-10,1	126 281	-18,8	25 268 904	-17,0
2023	II	18 031	-21,6	107 824	-27,9	21 213 720	-28,1
	III	19 715	-13,7	117 224	-14,8	23 717 479	-13,9
	IV	28 693	-7,0	182 046	-8,9	37 169 874	-10,5

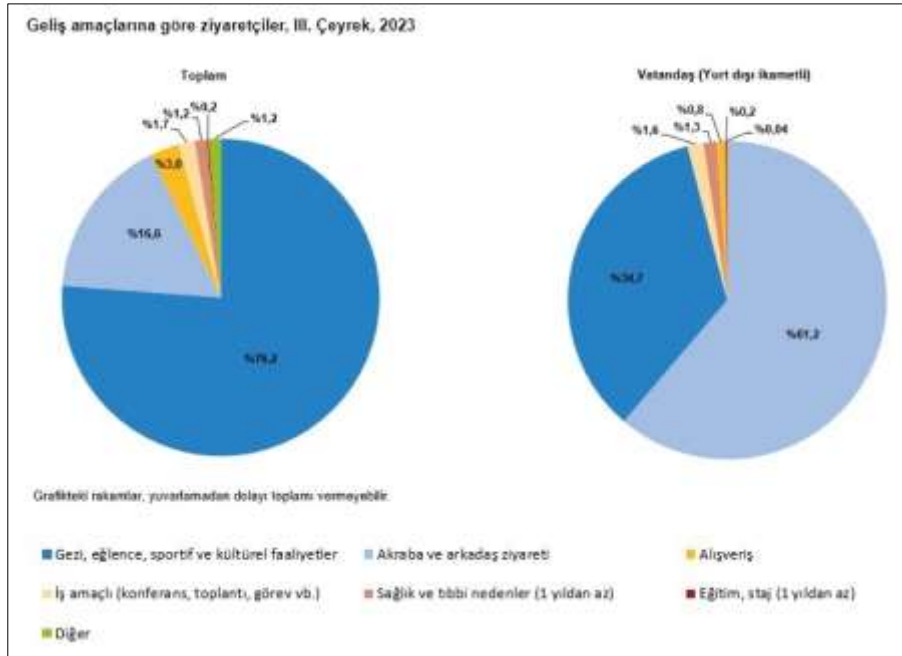
Bu Belge, 5070 sayılı "Elektronik İmza Kanunu" çerçevesinde e-imza ile imzalanmıştır.

Δ Türkiye’de Turizm Sektörü;

Turizm geliri Temmuz, Ağustos ve Eylül aylarından oluşan III. çeyrekte bir önceki yılın aynı çeyreğine göre %13,1 artarak 20 milyar 225 milyon 317 bin dolar oldu. Turizm gelirinin %16,5'i ülkemizi ziyaret eden yurt dışı ikametli vatandaşlardan elde edildi. Ziyaretçiler, seyahatlerini kişisel veya paket tur ile organize etmektedirler. Bu çeyrekte yapılan harcamaların 14 milyar 644 milyon 632 bin dolarını kişisel harcamalar, 5 milyar 580 milyon 686 bin dolarını ise paket tur harcamaları oluşturdu. Turizm geliri Temmuz, Ağustos ve Eylül aylarından oluşan III. çeyrekte bir önceki yılın aynı çeyreğine göre %13,1 artarak 20 milyar 225 milyon 317 bin dolar oldu. Turizm gelirinin %16,5'i ülkemizi ziyaret eden yurt dışı ikametli vatandaşlardan elde edildi. Ziyaretçiler, seyahatlerini kişisel veya paket tur ile organize etmektedirler. Bu çeyrekte yapılan harcamaların 14 milyar 644 milyon 632 bin dolarını kişisel harcamalar, 5 milyar 580 milyon 686 bin dolarını ise paket tur harcamaları oluşturdu (TUIK)

	Turizm geliri ve ziyaretçi sayısı, III. Çeyrek: Temmuz-Eylül, 2023					
	Çıkış yapan ziyaretçiler (Yurt dışı ikametli)					
	2022	2023	Değişim oranı ⁽¹⁾	2022	2023 ⁽¹⁾	Değişim oranı ⁽¹⁾
	III	III	(%)	9 Aylık	9 Aylık	(%)
Turizm geliri (Bin \$)	17 875 112	20 225 317	13,1	34 982 689	41 999 592	20,1
Kişi sayısı	21 000 128	22 428 234	6,8	39 390 915	44 605 295	13,2
Kişi başı ortalama harcama (\$)	851	902	5,9	888	942	6,0
Gecelik ortalama harcama (\$)	89	103	15,8	89	101	13,5

Bu çeyrekte geçen yılın aynı çeyreğine göre spor, eğitim, kültür harcaması %33,3, konaklama harcaması %26,1, yeme-içme harcaması %24,6 artarken tur hizmetleri harcaması %1,6 azaldı. İkinci sırada %16,6 ile "akraba ve arkadaş ziyareti", üçüncü sırada ise ile %3 ile "alışveriş" yer aldı. Yurt dışı ikametli vatandaşlar ise ülkemize %61,2 ile en çok "akraba ve arkadaş ziyareti" amacıyla geldi. (TUIK)



Yurt içinde ikamet edip başka ülkeleri ziyaret eden vatandaşlarımızın harcamalarından oluşan turizm gideri, geçen yılın aynı çeyreğine göre %74,8 artarak 1 milyar 933 milyon 781 bin dolar oldu. Bunun 1 milyar 491 milyon 933 bin dolarını kişisel, 441 milyon 848 bin dolarını ise paket tur harcamaları oluşturdu. Bu çeyrekte yurt dışını ziyaret eden vatandaş sayısı bir önceki yılın aynı çeyreğine göre %43,7 artarak 2 milyon 978 bin 418 kişi oldu. Bunların kişi başı ortalama harcaması 649 dolar olarak gerçekleşti. (TUIK)

Bu Belge, 5070 sayılı "Elektronik İmza Kanunu" çerçevesinde e-imza ile imzalanmıştır.

4.3 Değerleme İşlemini Olumsuz Yönde Etkileyen veya Sınırlayan Faktörler

Değerleme tarihi itibarıyla süreç tamamlanana kadar geçen sürede, değerlendirme işlemini olumsuz etkileyen veya sınırlayan herhangi bir faktör olmamıştır.

4.4 Gayrimenkulün Fiziki, Yapısal, Teknik ve İnşaat Özellikleri

Δ Ana Gayrimenkul / Gayrimenkul Özellikleri;

Ana taşınmaz 44.395,35 m² yüz ölçümüne sahip, 7301 ada 1 parsel sayılı arsa üzerinde inşa edilmiş Tutom projesidir. Taşınmaz, ofis, dükkan ve banka şubesi içerikli, ticari nitelikli karma yapı olup ticari olarak orta hareketli bir bölgede konumlanmıştır.

Blok bazında kat ve bağımsız bölüm detayı şu şekildedir;

BLOK	KAT DAĞILIMI	TOPLAM KAT SAYISI	BAĞIMSIZ BÖLÜM SAYISI
A	4 BODRUM + ZEMİN + 3 NORMAL	8	2
B	4 BODRUM + ZEMİN + 3 NORMAL	8	1
C	3 BODRUM + ZEMİN + 2 NORMAL	6	1
D	3 BODRUM + ZEMİN + 3 NORMAL	7	2

Bağımsız bölüm bazında alan ve nitelik dağılımı şu şekildedir;

SIRA NO	BLOK	TAŞINMAZ NO	KONUMLU OLDUĞU KAT	NİTELİK	ALAN
1	A	1	ZEMİN + 1 + 2 + 3	OFİS	86.561,18
2	A	2	ZEMİN	ANAOKULU	5.003,23
3	B	1	ZEMİN + 1 + 2 + 3	OFİS - BİLGİ TEKNOLOJİLERİ	32.482,66
4	C	1	ZEMİN + 1 + 2 + 3	OFİS - EĞİTİM	35.268,13
5	D	1	ZEMİN + 1 + 2 + 3	OFİS	13.169,61
6	D	2	ZEMİN + 1 + 2 + 3	KONAKLAMA	12.168,35
~TOPLAM					184.653,16

Blok alan detayları şu şekildedir;

SIRA NO	BLOK ADI	ALAN (m ²)
1	A	91.538,20
2	B	32.473,95
3	C	35.258,28
4	D	25.331,90
5	Güvenlik Kulübesi	50,83
TOPLAM		184.653,16

Güvenlik Kulübesi detayı aşağıdaki gibidir;

NİTELİK	SAYI	ALAN (m ²)
GÜVENLİK KULÜBESİ	7	26,88
	1	23,95
TOPLAM	8	50,83

Blok bazında kat, kullanım alanı ve kullanım amacı detayı şu şekildedir;

BLOK	KAT DAĞILIMI	ALAN (m ²)	KULLANIM DETAYI
A	4. BODRUM	14.233,64	Ortak Alanlar
	3. BODRUM	12.977,12	Ortak Alanlar
	2. BODRUM	16.299,78	Ortak Alanlar ve Ofis
	1. BODRUM	14.906,34	Ortak Alan, Kafe, Ofis
	ZEMİN	6.528,15	Anaokulu, Ofis
	1. KAT	6.355,04	Ofis Alanları ve Ortak Alanlar
	2. KAT	6.466,59	Ofis Alanları ve Ortak Alanlar
	3. KAT	6.536,50	Ofis Alanları ve Ortak Alanlar
	ÇATI KATI	7.235,04	Ortak Alanlar
~TOPLAM		91.538,20	

BLOK	KAT DAĞILIMI	ALAN (m ²)	KULLANIM DETAYI
B	4. BODRUM	3.536,22	Ortak Alanlar
	3. BODRUM	4.872,81	Ortak Alanlar
	2. BODRUM	5.665,13	Ortak Alanlar
	1. BODRUM	5.372,71	Ortak Alan, Kafe, Ofis
	ZEMİN	2.352,33	Ofis Alanları ve Ortak Alanlar
	1. KAT	2.625,59	Ofis Alanları ve Ortak Alanlar
	2. KAT	2.639,87	Ofis Alanları ve Ortak Alanlar
	3. KAT	2.622,23	Ofis Alanları ve Ortak Alanlar
	ÇATI KATI	2.787,06	Ortak Alanlar
~TOPLAM		32.473,95	

BLOK	KAT DAĞILIMI	ALAN (m ²)	KULLANIM DETAYI
C	3. BODRUM	10.285,98	Ortak Alanlar
	2. BODRUM	7.528,94	Ortak Alanlar
	1. BODRUM	4.172,66	Ortak Alanlar
	ZEMİN	3.423,81	Eğitim Odaları
	1. KAT	3.124,69	Eğitim Odaları
	2. KAT	3.148,56	Ofis
	ÇATI KATI	3.573,64	Ortak Alanlar
~TOPLAM		35.258,28	

BLOK	KAT DAĞILIMI	ALAN (m ²)	KULLANIM DETAYI
D	3. BODRUM	9.256,54	Ortak Alanlar
	2. BODRUM	4.293,18	Ortak Alanlar
	1. BODRUM	1.567,45	Ortak Alanlar
	ZEMİN	2.038,07	Ortak Alan, Kafe, Ofis
	1. KAT	2.038,07	Ofis Alanları ve Ortak Alanlar
	2. KAT	2.038,07	Ofis Alanları ve Ortak Alanlar
	3. KAT	2.038,07	Ofis Alanları ve Ortak Alanlar
	ÇATI KATI	2.062,45	Ofis Alanları ve Ortak Alanlar
~TOPLAM		25.331,90	

*Taşınmazların iç hacim detayları incelenememiş olup kat irtifakına esas mimari projeleri üzerinden hacim, alan, kat dağılımı detayları incelenmiştir.

Bu Belge, 5070 sayılı "Elektronik İmza Kanunu" çerçevesinde e-imza ile imzalanmıştır.

4.5 Varsa, Mevcut Yapıyla veya İnşaatı Devam Eden Projeye İlgili Tespit Edilen Ruhsata aykırı Durumlara İlişki Bilgiler

Taşınmazların iç hacim detayları incelenememiş olup, işbu rapor konu taşınmazların kat, konum, alan ve planlama olarak kat irtifakına esas mimari projesine uyumlu olduğu varsayımına göre hazırlanmıştır.

4.6 Ruhsat Alınmış Yapılarda Yapılan Değişikliklerin 3194 Sayılı İmar Kanunu'nun 21.nci Maddesi Kapsamında Yeniden Ruhsat Alınmasını Gerektirir Değişiklikler Olup Olmadığı Hakkında Bilgi

Parsel üzerinde yeniden ruhsat alınmasını gerektirecek herhangi bir durum söz konusu değildir.

4.7 Gayrimenkulün Değerleme Tarihi İtibariyle Hangi Amaçla Kullanıldığı, Gayrimenkul Arsa veya Arazi İse Üzerinde Herhangi Bir Yapı Bulunup Bulunmadığı ve Varsa, Bu Yapıların Hangi Amaçla Kullanıldığı Hakkında Bilgi

Rapora konu taşınmazlardan B Blok 1 bağımsız bölüm numaralı taşınmazın bir kısmı hali hazırda kiracısı tarafından kullanılmaktadır, A Blokte anaokulu olarak kullanılan bir hacim olduğu, kalan kısmın ise şirket merkezi olarak kullanıldığı bilgisi edinilmiştir.

5. KULLANILAN DEĞERLEME YÖNTEMLERİ

UDS Tanımlı Değer Esası – Pazar Değeri:

➤ Pazar değeri, bir varlık veya yükümlülüğün, uygun pazarlama faaliyetleri sonucunda, istekli bir satıcı ve istekli bir alıcı arasında, tarafların bilgili ve basiretli bir şekilde ve zorlama altında kalmaksızın hareket ettikleri, muvazaasız bir işlem ile değerlendirme tarihi itibarıyla el değiştirmesinde kullanılması gerekli görülen tahmini tutardır. Pazar değerinin tanımı aşağıdaki kavramsal çerçeveye uygun olarak uygulanması gerekir:

(a) “Tahmini tutar” ifadesi muvazaasız bir pazar işleminde varlık için para cinsinden ifade edilen fiyat anlamına gelmektedir. Pazar değeri, değerlendirme tarihi itibarıyla, pazarda pazar değeri tanımına uygun olarak makul şartlarda elde edilebilecek en olası fiyattır. Bu fiyat, satıcı tarafından makul şartlarda elde edilebilecek en iyi ve alıcı tarafından makul şartlarda elde edilebilecek en avantajlı fiyattır. Bu tahmin, özellikle de satışla ilişkili herhangi bir tarafça sağlanmış özel bedeller veya imtiyazlar, standart olmayan bir finansman, sat ve geri kirala sözleşmesi gibi özel şartlara veya koşullara dayanarak artırılmış veya azaltılmış bir tahmini fiyatı veya sadece belirli bir malike veya alıcıya yönelik herhangi bir değer unsurunu kapsamaz.

(b) “El değiştirmesinde kullanılacak” ifadesi, bir varlığın veya yükümlülüğün değerinin, önceden belirlenmiş bir tutar veya gerçek satış fiyatından ziyade tahmini bir değer olduğu duruma atıfta bulunur. Bu fiyat değerlendirme tarihi itibarıyla, pazar değeri tanımındaki tüm unsurları karşılayan bir işlemdeki fiyattır;

(c) “Değerleme tarihi itibarıyla” ifadesi değer belirlenmesinin belirli bir tarih itibarıyla belirlenmesini ve o zamana özgü olmasını gerektirir. Pazarlar ve pazar koşulları değişebileceğinden, tahmini değer başka bir zamanda doğru veya uygun olmayabilir. Değerleme tutarı, pazarın durumunu ve içinde bulunduğu koşulları başka bir tarihte değil sadece değerlendirme tarihi itibarıyla yansıtır;

(d) “İstekli bir alıcı arasında” ifadesi alım niyetiyle harekete geçmiş olan, ancak zorunlu kalmış olmayan bir alıcı anlamına gelmektedir. Bu alıcı her fiyattan satın almaya hevesli veya kararlı değildir. Bu alıcı, var olduğunun kanıtlanması veya tahmin edilmesi mümkün olmayan, sanal veya varsayımsal bir pazardan ziyade mevcut pazar gerçeklerine ve mevcut pazar beklentilerine uygun olarak satın alır. Var olduğu kabul edilen bir alıcı pazarın gerektirdiğinden daha yüksek bir fiyat ödemeyecektir. Varlığın mevcut sahibi ise pazarı oluşturanlar arasında yer almaktadır.

(e) “İstekli bir satıcı” ifadesi ise belirli fiyattan satmaya hevesli veya mecbur olmayan, ya da mevcut pazar tarafından makul görülmeyen bir fiyatta ısrar etmeyen bir satıcı anlamına gelmektedir. İstekli satıcı, fiyat her ne olursa olsun, varlığı uygun pazarlama faaliyetleri sonucunda açık pazarlarda, pazar şartlarında elde edilebilecek en iyi fiyattan satmak istemektedir. Varlığın asıl sahibinin gerçekte içinde bulunduğu koşullar, yukarıda anılan şartlara dâhil değildir, çünkü istekli satıcı varsayımsal bir maliktir.

(f) “Muvazaasız bir işlem” ifadesi, fiyatın pazarın fiyat seviyesini yansıtmamasına veya yükseltmesine yol açabilecek, örneğin ana şirket ve bağlı şirket veya ev sahibi ve kiracı gibi taraflar değil, aralarında belirli ve özel bir ilişki bulunmayan taraflar arasında yapılan bir işlem anlamına gelmektedir. Pazar değeri işlemlerinin, her biri bağımsız olarak hareket eden ilişkisiz taraflar arasında yapıldığı varsayılır.

(g) “uygun pazarlama faaliyetleri sonucunda” ifadesi, varlığın pazara çıkartılarak en uygun şekilde pazarlanması halinde pazar değeri tanımına uygun olarak elde edilebilecek en iyi fiyattan satılmış olması anlamına gelmektedir. Satış yönteminin, satıcının erişime sahip olduğu pazarda en iyi fiyatı elde edeceği en uygun yöntem olduğu kabul edilir. Varlığın pazara çıkartılma süresi sabit bir süre olmayıp, varlığın türüne ve pazar koşullarına göre değişebilir. Burada tek kriter, varlığın yeterli sayıda pazar katılımcısının dikkatini çekmesi için yeterli süre tanınması gerekliliğidir. Pazara çıkartılma zamanı değerlendirme tarihinden önce gerçekleşmelidir,

(h) “Tarafların bilgili ve basiretli bir şekilde hareket etmeleri” ifadesi, istekli satıcının ve istekli alıcının değerlendirme tarihi itibarıyla pazarın durumu, varlığın yapısı, özellikleri, fiili ve potansiyel kullanımları hakkında makul ölçülerde bilgilenmiş olduklarını varsaymaktadır. Tarafların her birinin bu bilgiyi, işlemde kendi ilgili konumları açısından en avantajlı fiyatı elde etmek amacıyla basiretli bir şekilde kullandıkları varsayılır. Basiret, faydası sonradan anlaşılan bir tecrübenin avantajıyla değil, değerlendirme tarihi itibarıyla pazar şartları dikkate alınarak değerlendirilir. Örneğin fiyatların düştüğü bir ortamda önceki pazar seviyelerinin altında bir fiyattan varlıklarını satan bir satıcı basiretsiz olarak kabul edilmez. Bu gibi durumlarda, pazarlarda değişen fiyat koşulları altında varlıkların el değiştirildiği diğer işlemler için geçerli olduğu gibi, basiretli alıcılar veya satıcılar o anda mevcut en iyi pazar bilgileri doğrultusunda hareket edeceklerdir.

(i) “Zorlama altında kalmaksızın” ifadesi ise taraflardan her birinin zorlanmış olmaksızın veya baskı altında kalmaksızın bu işlemi yapma niyetiyle harekete geçmiş olmasıdır.

➤ Pazar değeri kavramı, *katılımcıların* özgür olduğu açık ve rekabetçi bir pazarda pazarlık edilen fiyat olarak kabul edilmektedir. Bir varlığın pazarı, uluslararası veya yerel bir pazar olabilir. Bir pazar çok sayıda alıcı ve satıcıdan veya karakteristik olarak sınırlı sayıda *pazar katılımcısından* oluşabilir. Varlığın satışa sunulduğunun varsayıldığı pazar, teorik olarak el değiştiren *varlığın* normal bir şekilde el değiştirdiği bir pazardır.

➤ Bir *varlığın* pazar değeri onun en verimli ve en iyi kullanımını yansıtır. En verimli ve en iyi kullanım, bir varlığın potansiyelinin yasal olarak izin verilen ve finansal olarak karlı olan en yüksek düzeyde kullanımınıdır. En verimli ve en iyi kullanım, bir *varlığın* mevcut kullanımının devamı ya da alternatif başka bir kullanım olabilir. Bu, bir *pazar katılımcısının* varlık için teklif edeceği fiyatı hesaplarken varlık için planladığı kullanıma göre belirlenir.

➤ Değerleme girdilerinin yapısının ve kaynağının, sonuçta *değerleme amacı* ile ilgili olması *gerekten* değer esasını yansıtmaması *gerekir*. Örneğin, pazar değerini belirlemek amacıyla, pazardan türetilmiş veriler kullanılmak şartıyla, farklı yaklaşımlar ve yöntemler kullanılabilir. Pazar yaklaşımı tanım olarak pazardan türetilmiş girdileri kullanır. Gelir yaklaşımını kullanarak pazar değerini belirlemek için, *katılımcılar* tarafından benimsenen girdilerin ve varsayımların kullanılması *gerekli görülmektedir*. Maliyet yaklaşımını kullanarak pazar değerini belirlemek için, eşdeğer kullanıma sahip bir varlığın maliyetinin ve uygun aşınma oranının, pazar esaslı maliyet ve aşınma analizleriyle belirlenmesi *gerekli görülmektedir*.

➤ Değerlemesi yapılan *varlık* için mevcut verilere ve pazarla ilişkili koşullara göre en geçerli ve en uygun değerlendirme yönteminin veya yöntemlerinin tespit edilmesi *gerekir*. Uygun bir şekilde analiz edilmiş ve pazardan elde edilmiş verilere dayanması halinde, kullanılan her bir yaklaşımın veya yöntemin, pazar değeri ile ilgili bir gösterge sağlaması *gerekli görülmektedir*.

➤ Pazar değeri bir *varlığın*, pazardaki diğer alıcıların elde edemediği, belirli bir malik veya alıcı için değer ifade eden niteliklerini yansıtmaz. Böyle avantajlar, bir *varlığın* fiziksel, coğrafi, ekonomik veya yasal özellikleriyle ilişkili olabilir. Pazar değeri, belirli bir tarihte belirli bir istekli alıcının değil, herhangi bir istekli bir alıcının olduğunu varsaydığından, buna benzer tüm değer unsurlarının göz ardı edilmesini gerektirmektedir.

Değerleme Yöntemleri

Değerleme yaklaşımlarının uygun ve değerlendirilen varlıklarının içeriği ile ilişkili olmasına dikkat edilmesi gerekir. Aşağıda tanımlanan ve açıklanan üç yaklaşım değerlendirilmede kullanılan temel yaklaşımlardır. Bunların tümü, fiyat dengesi, fayda beklentisi veya ikame ekonomi ilkelerine dayanmaktadır. Temel değerlendirme yaklaşımlarına aşağıda yer verilmektedir:

(A) Pazar Yaklaşımı (B) Gelir Yaklaşımı (C) Maliyet Yaklaşımı

Bu temel değerlendirme yaklaşımlarının her biri farklı, ayrıntılı uygulama yöntemlerini içerir.

Bir varlığa ilişkin değerlendirme yaklaşımlarının ve yöntemlerinin seçiminde amaç belirli durumlara en uygun yöntemin bulunmasıdır. Bir yöntemin her duruma uygun olması söz konusu değildir. Seçim sürecinde asgari olarak aşağıdakiler dikkate alınır:

(a) değerlendirme görevinin koşulları ve amacı ile belirlenen uygun değer esas(lar)ı ve varsayılan kullanım(lar)ı, **(b)** olası değerlendirme yaklaşımlarının ve yöntemlerinin güçlü ve zayıf yönleri, **(c)** her bir yöntemin varlığın niteliği ve ilgili pazardaki katılımcılar tarafından kullanılan yaklaşımlar ve yöntemler bakımından uygunluğu, **(d)** yöntem(ler)in uygulanması için gereken güvenilir bilginin mevcudiyeti.

5.1 Pazar Yaklaşımı

Δ Pazar Yaklaşımını Açıklayıcı Bilgiler, Konu Gayrimenkulün Değerleme İçin Bu Yaklaşımın Kullanılma Nedenleri

Pazar yaklaşımı *varlığın*, fiyat bilgisi elde edilebilir olan aynı veya karşılaştırılabilir (benzer) *varlıklarla* karşılaştırılması suretiyle gösterge niteliğindeki değer belirlendiği yaklaşımı ifade eder. Aşağıda yer verilen durumlarda, pazar yaklaşımının uygulanması ve bu yaklaşıma önemli ve/veya anlamlı ağırlık verilmesi gerekli görülmektedir: **(a)** değerlendirme konusu varlığın değer esasına uygun bir bedelle son dönemde satılmış olması, **(b)** değerlendirme konusu varlığın veya buna önemli ölçüde benzerlik taşıyan varlıkların aktif olarak işlem görmesi ve/veya **(c)** önemli ölçüde benzer varlıklar ile ilgili sık yapılan ve/veya güncel gözlemlenebilir işlemlerin söz konusu olması.

Karşılaştırılabilir pazar bilgisinin varlığın tıpatıp veya önemli ölçüde benzeriyle ilişkili olmaması halinde, *değerlemeyi gerçekleştirenin* karşılaştırılabilir *varlıklar* ile değerlendirme konusu *varlık* arasında niteliksel ve niceliksel benzerliklerin ve farklılıkların karşılaştırmalı bir analizini yapması *gerekir*. Bu karşılaştırmalı analize dayalı düzeltme yapılmasına genelde ihtiyaç duyulacaktır. Bu düzeltmelerin makul olması ve *değerlemeyi gerçekleştirenlerin* düzeltmelerin gerekçeleri ile nasıl sayısallaştırdıklarına raporlarında yer vermeleri *gerekir*.

Pazar yaklaşımında genellikle her biri farklı çarpanlara sahip karşılaştırılabilir varlıklardan elde edilen pazar çarpanları kullanılır. Belirlenen aralıktan uygun çarpanın seçimi niteliksel ve niceliksel faktörlerin dikkate alındığı bir değerlendirmenin yapılmasını gerektirir.

Δ Fiyat Bilgisi Tespit Edilen Emsal Bilgileri ve Bu Bilgilerin Kaynağı

[E:1 Satılık Ofis] Değerleme konusu taşınmazlara yakın konumlu 200 m² alanlı ofis pazarlıklı olarak 9.750.000,00-TL bedelle satılıktır. İlgilisi: 532 678 83 36

[E:2 Satılık Ofis] Değerleme konusu taşınmazlara yakın konumlu 180 m² alanlı ofis pazarlıklı olarak 8.950.000,00-TL bedelle satılıktır. İlgilisi: 532 137 57 29

[E:3 Satılık Ofis] Değerleme konusu taşınmazlara yakın konumlu, 950 m² alanlı ofis pazarlıklı olarak 48.500.000,00-TL bedelle satılıktır. İlgilisi: 533 963 53 82

[E:4 Satılık Ofis] Değerleme konusu taşınmazlara yakın konumlu, 650 m² alanlı ofis pazarlıklı olarak 35.000.000,00-TL bedelle satılıktır. İlgilisi: 530 558 88 42

[E:5 Satılık Ofis] Değerleme konusu taşınmazlara yakın konumlu, 260 m² alanlı ofis pazarlıklı olarak 13.350.000,00-TL bedelle satılıktır. İlgilisi: 552 333 35 45

[E:6 Kiralık Ofis] Değerleme konusu taşınmazlar ile yakın konumlu, 265 m² alanlı ofis pazarlıklı olarak 65.500,00-TL bedelle kiralıktır. İlgilisi: 533 323 55 28

[E:7 Kiralık Ofis] Değerleme konusu taşınmazlar ile yakın konumlu, 215 m² alanlı ofis pazarlıklı olarak 50.000,00-TL bedelle kiralıktır. İlgilisi: 542 415 49 92

[E:8 Kiralık Ofis] Değerleme konusu taşınmazlar ile yakın konumlu, 154 m² alanlı ofis pazarlıklı olarak 34.000,00-TL bedelle kiralıktır. İlgilisi: 533 689 18 26

[E:9 Kiralık Ofis] Değerleme konusu taşınmazlar ile yakın konumlu, 172 m² alanlı ofis pazarlıklı olarak 38.000,00-TL bedelle kiralıktır. İlgilisi: 544 687 10 05

[Beyan] Değerleme konusu taşınmazların bulunduğu bölgede faaliyet gösteren emlak ofisi ile yapılan görüşmede bölgede taşınmazlarla benzer yapı kalitesinde ve alanda satılık emsal bulunmadığı, taşınmazların çok yüksek yapı kalitesinde imal edildiği bilgisi edinilmiştir. İlgilisi: Bölge Emlakçıları

***Emsal taşınmazların konu taşınmazlara nazaran küçük alanlı olması değer artırıcı bir unsur olarak değerlendirilmiş olmakla birlikte, değerlendirme konusu taşınmazların konumlandığı projesinin bölge ortalamasının çok üzerinde yapı kalitesi ile imal edilmiş olması sebebiyle yapı kalite unsuru açısından pozitif yönde şerefiye uygulanmıştır**

Δ Kullanılan Emsallerin Sanal Ortamdaki Haritalarından Çıkarılmış, Değerlemeye Konu Gayrimenkule Olan Yakınlığını Gösteren Krokiler



Bu Belge, 5070 sayılı "Elektronik İmza Kanunu" çerçevesinde e-imza ile imzalanmıştır.

Δ Emsallerin Nasıl Dikkate Alındığına İlişkin ayrıntılı Açıklama, Emsal Bilgilerinde Yapılan Düzeltmeler, Düzeltmelerin Yapılma Nedenine İlişkin Detaylı Açıklamalar ve Diğer Varsayımlar

Değerleme konusu taşınmazların niteliği, kullanım alanı, bulunduğu lokasyon, ticari kabiliyeti ve yakın çevresi dikkate alındığında benzer konumda emsal olabilecek satılık ve kiralık taşınmazlar incelenmiştir. Raporu konu taşınmazların mevcut durumu, kullanım alanı, yapı kalitesi ve bulunduğu bölgedeki lokasyonu, ana arterlere olan mesafesi gibi kendine özgü ayırt edici tüm etkenler dikkate alınarak, pazar yaklaşımında belirlenen emsaller ve açıklamalarıyla yapılan düzeltmeler neticesinde mevcut piyasa şartları göz önünde bulundurularak birim değer takdir edilmiştir.

Bölgede mülk sahipleri ve emlakçılar ile yapılan görüşmede taşınmazlarda genelde pazarlık payının %3-7 aralığında olduğu bilgisi alınmıştır.

İstisnai durumlar haricinde gayrimenkul sektörü genelinde kullanım alanı daha küçük olan taşınmazların daha kolay pazarlandığı ve birim kullanım alanı fazla olan taşınmazlara göre yüksek olduğu bilinmektedir. Bu durum dikkate alınarak kullanım şerefiyesi satırında gerekli fiyat düzeltmeleri yapılmıştır. Değerleme konusu taşınmazların kullanım alanlarının çok büyük olması dolayısıyla %5-15 oranında alan indirilmesi yapılmıştır. Yapı kalitesi açısından emsallere göre daha iyi olması dolayısıyla %10 oranında pozitif şerefiye kullanılmıştır.

EMSAL DÜZELTME TABLOSU (Satılık Ofis)										
İçerik	Emsal 1		Emsal 2		Emsal 3		Emsal 4		Emsal 5	
Brüt alanı (m ²)	200,00m ²		180,00m ²		950,00m ²		650,00m ²		260,00m ²	
Satış fiyatı	₺9.750.000,00		₺8.950.000,00		₺48.000.000,00		₺34.000.000,00		₺13.350.000,00	
m ² birim fiyatı	₺48.750,00		₺49.722,22		₺50.526,32		₺52.307,69		₺51.346,15	
Pazarlık	5%	-	5%	-	5%	-	5%	-	5%	-
Yapı Kalite Şerefiyesi	10%	+	10%	+	10%	+	10%	+	10%	+
Alan Şerefiyesi	15%	-	15%	-	5%	-	10%	-	15%	-
İndirgenmiş birim fiyat	₺43.875,00		₺44.750,00		₺50.526,32		₺49.692,31		₺46.211,54	
Ortalama Birim fiyat	47.011TL/m ²									

EMSAL DÜZELTME TABLOSU (Kiralık Ofis)										
İçerik	Emsal 6		Emsal 7		Emsal 8		Emsal 9		Beyan	
Brüt alanı (m ²)	265,00m ²		215,00m ²		154,00m ²		172,00m ²		1,00m ²	
Satış fiyatı	₺62.500,00		₺50.000,00		₺34.000,00		₺38.000,00		₺210,00	
m ² birim fiyatı	₺235,85		₺232,56		₺220,78		₺220,93		₺210,00	
Pazarlık	5%	-	5%	-	5%	-	5%	-	0%	-
Yapı Kalite Şerefiyesi	10%	+	10%	+	10%	+	10%	+	0%	+
Alan Şerefiyesi	15%	-	15%	-	15%	-	15%	-	0%	-
İndirgenmiş birim fiyat	₺212,26		₺209,30		₺198,70		₺198,84		₺210,00	
Ortalama Birim fiyat	206TL/m ²									

Bu Belge, 5070 sayılı "Elektronik İmza Kanunu" çerçevesinde e-imza ile imzalanmıştır.

Δ Pazar Yaklaşımı İle Ulaşılan Sonuç

Yukarıda yazılan bilgiler doğrultusunda söz konusu taşınmazların konumu, katı, yapı yaşı, mimari özellikleri, ulaşım imkanı vb. her türlü olumlu/olumsuz faktör dikkate alınmış emsallerdeki düzeltmeler ışığında taşınmazlara değer takdir edilmiştir. Blokların benzer yapı kalitesi sahip olması ve aynı sitede konumlu sebebiyle şerefiye farkı uygulanmamıştır. Değer detayı şu şekildedir;

Değer Detayı				
Sıra No	Yapı	Kullanım Alanı (m ²)	Birim Fiyat (TL/m ²)	Taşınmaz Değeri (TL)
1	TUTOM	184.653,16	₺47.011,00	₺8.680.729.704,76
Düzeltilmiş Değer~				₺8.680.730.000,00

Pazar yaklaşımı yöntemi sonucunda taşınmazlara toplam (K.D.V hariç) ~**8.680.730.000,00- TL** değer takdir edilmiştir.

Taşınmaz bazında değer detayı raporun ekler kısmında sunulmuştur.

5.2 Maliyet Yaklaşımı

Δ Maliyet Yaklaşımını Açıklayıcı Bilgiler, Konu Gayrimenkulün Değerleme İçin Bu Yaklaşımın Kullanılma Nedeni

Maliyet yaklaşımı, bir alıcının, gereksiz külfet doğuran zaman, elverişsizlik, risk gibi etkenler söz konusu olmadıkça, belli bir varlık için, ister satın alma, isterse yapım yoluyla edinilmiş olsun, kendisine eşit faydaya sahip başka bir varlığı elde etme maliyetinden daha fazla ödeme yapmayacağı ekonomik ilkesinin uygulanmasıyla gösterge niteliğindeki değer belirlendiği yaklaşımdır. Bu yaklaşımda, bir varlığın cari ikame maliyetinin veya yeniden üretim maliyetinin hesaplanması ve fiziksel bozulma ve diğer biçimlerde gerçekleşen tüm yıpranma paylarının düşülmesi suretiyle gösterge niteliğindeki değer belirlenmektedir. Aşağıda yer verilen durumlarda, maliyet yaklaşımının uygulanması ve bu yaklaşıma önemli ve/veya anlamlı ağırlık verilmesi gerekli görülmektedir:

(a) katılımcıların değerlendirme konusu varlıkla önemli ölçüde aynı faydaya sahip bir varlığı yasal kısıtlamalar olmaksızın yeniden oluşturabilmesi ve varlığın, katılımcıların değerlendirme konusu varlığı bir an evvel kullanabilmeleri için önemli bir prim ödemeye razı olmak durumunda kalmayacakları kadar, kısa bir sürede yeniden oluşturulabilmesi,

(b) varlığın doğrudan gelir yaratmaması ve varlığın kendine özgü niteliğinin gelir yaklaşımını veya pazar yaklaşımını olanaksız kılması ve/veya (c) kullanılan değer esasının temel olarak ikame değeri örneğinde olduğu gibi ikame maliyetine dayanması.

Belli başlı üç maliyet yaklaşımı yöntemi bulunmaktadır: (a) ikame maliyeti yöntemi: gösterge niteliğindeki değer eşdeğer fayda sağlayan benzer bir varlığın maliyetinin hesaplanmasıyla belirlendiği yöntem. (b) yeniden üretim maliyeti yöntemi: gösterge niteliğindeki değer varlığın aynısının üretilmesi için gerekli olan maliyetin hesaplanmasıyla belirlendiği yöntem. (c) toplama yöntemi: varlığın değerinin bileşenlerinin her birinin değeri toplanarak hesaplandığı yöntemdir.

Δ Arsa Değerinin Tespitinde Kullanılan Emsal Bilgileri ve Bu Bilgilerin Kaynağı, Yapılan Düzeltmeler, Yapılan Diğer Varsayımlar ve Ulaşılan Sonuç

Taşınmazlar kat mülkiyeti tesis edilmiş yapıda konumlu olup, arsa değerlemesi yapılmamıştır.

Δ Yapı Maliyetleri ve Diğer Maliyetlerin Tespitinde Kullanılan Bilgiler, Bu Bilgilerin Kaynağı ve Yapılan Varsayımlar

Değerleme konusu taşınmazlar kat mülkiyeti, b.b. niteliği kazanmış ve yapı kullanım izin belgesi alınmıştır. Bu sebeple yapı değeri tespit edilmemiştir.

Δ Maliyet Yaklaşımı İle Ulaşılan Sonuç

Taşınmazlar kat mülkiyeti tesis edilmiş yapıda konumlu olup, Maliyet Yaklaşımı ile değer takdiri yapılmamıştır.

5.3 Gelir Yaklaşımı

Δ Gelir Yaklaşımını Açıklayıcı Bilgiler, Konu Gayrimenkulün Değerlemesi İçin Bu Yaklaşımın Kullanılma Nedeni

Gelir yaklaşımı, gösterge niteliğindeki değer, gelecekteki nakit akışlarının tek bir cari değere dönüştürülmesi ile belirlenmesini sağlar. Gelir yaklaşımında varlığın değeri, varlık tarafından yaratılan gelirlerin, nakit akışlarının veya maliyet tasarruflarının bugünkü değerine dayanılarak tespit edilir. Aşağıda yer verilen durumlarda, gelir yaklaşımının uygulanması ve bu yaklaşıma önemli ve/veya anlamlı ağırlık verilmesi gerekli görülmektedir:

- (a) Varlığın gelir yaratma kabiliyetinin katılımcının gözüyle değeri etkileyen çok önemli bir unsur olması, (b) Değerleme konusu varlıkla ilgili gelecekteki gelirin miktarı ve zamanlamasına ilişkin makul tahminler mevcut olmakla birlikte, ilgili pazar emsallerinin varsa bile az sayıda olması.

→ İndirgenmiş Nakit Akışları (İNA) Yöntemi:

İNA yönteminde, tahmini nakit akışları değerlendirme tarihine indirgenmekte ve bu işlem *varlığın* bugünkü değeriyle sonuçlanmaktadır. Gelirlerin getirisi kapitalizasyonu (indirgemesi) olarak ta nitelendirilmektedir. Uzun ömürlü veya sonsuz ömürlü *varlıklarla* ilgili bazı durumlarda, İNA, *varlığın* kesin tahmin süresinin sonundaki değeri temsil eden devam eden değeri *çerçebilir*. Diğer durumlarda, *varlığın* değeri kesin tahmin süresi bulunmayan bir devam eden değer tek başına kullanılarak hesaplanabilir. İNA yönteminin temel adımları aşağıdaki şekildedir:

- (a) değerlendirme konusu varlığın ve değerlendirme görevinin niteliğine en uygun nakit akışı türünün seçilmesi (örneğin, vergi öncesi veya vergi sonrası nakit akışları, toplam nakit akışları veya öz sermayeye ait nakit akışları, reel veya nominal nakit akışları vb.), (b) nakit akışlarının tahmin edileceği en uygun kesin sürenin varsa belirlenmesi, (c) söz konusu süre için nakit akış tahminlerinin hazırlanması, (d) (varsa) kesin tahmin süresinin sonundaki devam eden değer değerlendirme konusu varlık için uygun olup olmadığının; daha sonra da, varlığın niteliğine uygun devam eden değer belirlenmesi, (e) uygun indirgeme oranının belirlenmesi, (f) indirgeme oranının varsa devam eden değer de dâhil olmak üzere, tahmini nakit akışlarına uygulanması şeklindedir.

→ Direkt (Doğrudan) Kapitalizasyon Yöntemi:

Tüm risk veya genel kapitalizasyon oranının, temsili tek bir dönem gelirin uygulandığı yöntemdir. Gayrimenkulün o dönem için (yıl) üreteceği net gelirin, güncel gayrimenkul piyasası koşullarına göre oluşan bir kapitalizasyon oranına bölünerek, taşınmaz değeri hesaplanır. Bu kapitalizasyon oranı, birbirine emsal gayrimenkullerde satış ve gelir seviyeleri arasındaki ilişkiyle belirlenebilir. Burada Net Gelir kavramına dikkat edilmelidir. Tüm kaynaklardan elde edilecek gelirleri içeren mülkün potansiyel brüt gelir ve bundan beklenen boşluk/kayıpların arındırıldığı efektif brüt gelir sonrasında da efektif brüt gelirin faaliyet giderleri ile diğer harcamalardan arındırılması ile net faaliyet gelir elde edilmelidir. Potansiyel Brüt Kira Geliri: Gayrimenkulün kiralanabilir tüm birimlerinin kiraya verildiği ve kira bedellerinin kayıtsız olarak tahsil edildiği durumlardaki elde edilen gelir tutarıdır.

- Toplam yıllık potansiyel gelir / Kapitalizasyon oranı = Değer

Δ Nakit Giriş ve Çıkışlarının Tahmin Edilmesinde Kullanılan Emsal Bilgileri, Bu Bilgilerin Kaynağı ve Yapılan Diğer Varsayımlar

Söz konusu parsel üzerinde hâlihazırda herhangi bir direkt gelir getirici mülk olmaması sebebiyle herhangi bir nakit akışı oluşmamaktadır. Değerlemede bu yöntem direkt kullanılmamakla birlikte, mevcut piyasa kira değerlerinden kaynaklı oluşan potansiyel gelir, belirlenen kapitalizasyon oranı ile oranlanarak bir değer varsayımında bulunulmuştur.

Δ İndirgeme/İskonto Oranının Nasıl Hesaplandığına İlişkin Ayrıntılı Açıklama ve Gerekçeler

Söz konusu parsel üzerinde hâlihazırda herhangi bir direk gelir getirici mülk olmaması sebebiyle herhangi bir nakit akışı oluşmamaktadır. Söz konusu gayrimenkuller için kullanım maksat ve kapsamı dahilinde indirgenmiş nakit akışı analizi uygulanmadığından dolayı herhangi bir iskonto oranı belirlenmemiştir. Ancak, gelir yaklaşımını açıklayıcı bilgiler maddesinde belirtilen bir diğer yöntem olan doğrudan/direkt kapitalizasyon yöntemi kullanılmak üzere gerekli varsayım ve kabuller yapılmıştır. Bölgede yapılan emsal araştırmaları ve edinilen bilgiler ile mevcut verilerin kullanımı, günümüz ekonomik koşulları ve gayrimenkul piyasası ile piyasaya etki eden nitel ve nicel tüm etkenler neticesinde normal katlarda ofis nitelikli olarak taşınmazlar için mülkün kendini amorti etme süresi ortalama yaklaşık 19,5 yıl, olarak ön görülmüştür. Buna göre ofisler için 0,051 (%5,1) olarak yaklaşık kapitalizasyon oranları belirlenmiştir. Bu kapitalizasyon oranları sadece bu bölgede bu tarz taşınmazlar için geçerlidir, genel bir oranı yansıtmamaktadır.

Δ Gelir Yaklaşımı İle Ulaşılan Sonuç

Taşınmazların tamamı için ayrı ayrı değer analizi yapılmış olup yapılan hesaplamalar sonucunda gelir yaklaşımı ile taşınmazların toplam değerine ulaşılmıştır. Gelir yaklaşımı ile tespit edilen değer; artan gayrimenkul değerleri ile kira bedellerinin paralel oranda artmaması sebebiyle Pazar yaklaşımı ile tespit edilen değere göre daha düşüktür.

Gelir Yöntemine Göre Değer Detayı						
Yapı	Kullanım Alanı (m ²)	Birim Kira Değeri (TL/m ²)	Aylık Kira Değeri (TL/Ay)	Yıllık Kira Değeri (TL/Ay)	Kapitalizasyon Oranı(%)	Taşınmaz Değeri (TL)
TUTOM	184.653,16	₺206,00	₺38.038.550,96	₺456.462.611,52	0,053	₺8.612.502.104,15
Toplam						₺8.612.502.104,15
Düzeltilmiş Değer~						₺8.612.502.000,00

Sonuç olarak gelir yaklaşımı yöntemine göre söz konusu taşınmazların toplam piyasa değeri için ~**8.612.502.000,00-TL** değer takdir edilmiştir

5.4 Diğer Tespit ve Analizler

Δ Takdir Edilen Kira Değerleri

Söz konusu değerlendirme çalışması sonucunda taşınmazın aylık kira değeri, satılık ve kiralık emsaller ile bölgede yapılan satış-kira araştırması ayrıca mevcut sektörel veriler ışığında taşınmazlar için toplam ~**38.038.551,00 TL /Ay** kira değeri takdir edilmiştir. Toplam kiralanabilir alan 184.653,16 m² olup ortalama kira birim değeri **206,00-TL/m²** olarak belirlenmiştir.

Δ Hasılat Paylaşımı veya Kat Karşılığı Yöntemi ile Yapılacak Projelerde, Emsal Pay Oranları

Konu taşınmaz hasılat paylaşımına veya kat karşılığına konu olmayacağı düşüncesiyle bu yönde herhangi bir çalışma yapılmamıştır.

Δ Üzerinde Proje Geliştirilen Arsaların Boş Arazi ve Proje Değerleri

Parsel üzerinde yer alan taşınmazlar, kat irtifakı kurulmuş bir bina içerisinde yer almakta olup boş arazi ve proje değeri tespit edilmemiştir. Rapor içerisinde belirtilen taşınmazların değeri belirlenmiştir.

Δ En Verimli ve En İyi Kullanım Değeri Analizi

Söz konusu taşınmazın mevcut durumu, bulunduğu bölge ve çevre özellikleri dikkate alındığında mevcut kullanım şeklinin en etkin ve verimli kullanım şekli olacağı kanaatine varılmıştır.

Δ Müşterek veya Bölünmüş Kısımların Değerleme Analizi

Söz konusu parsel üzerinde yer alan taşınmazların tamamı değerlendirme işlemine konu olmuştur. Müşterek veya bölünmüş kısım analizi yapılmamıştır.

6. ANALİZ SONUÇLARININ DEĞERLENDİRİLMESİ

6.1 Farklı Değerleme Yöntemleri ile Analiz Sonuçlarının Uyumlaştırılması ve Bu Amaçla İzlenen Metotların ve Nedenlerinin Açıklanması

Taşınmazların niteliği, kat irtifakının kurulu olması, kullanım şekli ve amacı vb. her türlü etkenler değerlendirilmiştir. Raporun ilgili kısımlarında belirtildiği üzere değerlendirme yapılırken taşınmaza ayrı ayrı analiz yapılmış olup değer oluşumu Pazar yaklaşımı ve Gelir yaklaşımı esasına göre belirlenmiştir. Bölge piyasası doğrultusunda yapılan inceleme ve araştırmalardan elde edilen veriler neticesinde kira değerleri getirilerinden kaynaklı potansiyel bir piyasa değeri de takdir edilmiştir. Bu ise direkt kapitalizasyon analizi yardımıyla bulunmuştur. Gelir yaklaşımından taşınmazların kat irtifaklı olmaları sebebiyle ayrı ayrı kira değerleri belirlenmiş ve belli kapitalizasyon oranları yardımıyla toplam değere ulaşılmıştır. Taşınmazların kat irtifakına konu olması, her birinin ayrı ayrı kullanılabilir olması göz önüne alınarak en uygun değerlendirme yönteminin Pazar Yaklaşımı analizi olacağına kanaat getirilmiştir. Bu sebeple nihai değer takdiri pazar yaklaşımı kabul edilmiştir.

6.2 Gayrimenkulün Değerine Etki Eden Faktörler –SWOT Analizi

Δ Olumlu Özellikler

- Taşınmazın bakımlı olması
- E5 cephesinin geniş olması

Δ Olumsuz Özellikler

- Kullanım alanının büyük olması nedeni ile alıcı kitlesinin sınırlı olması

Δ Fırsatlar

- Çevresinde taşınmazların konumlandığı proje ile benzer özellikli proje bulunmaması

Δ Tehditler

- Gayrimenkul sektöründe yaşanan durağanlığın devam etme olasılığı

6.3 Asgari Husus ve Bilgilerden Raporda Yer Verilmeyenlerin Neden Yer Almadıklarının Gerekçeleri

Değerleme çalışması için gerekli tüm asgari husus ve bilgilere raporda yer verilmiştir.

6.4 Yasal Gerekliliklerin Yerine Getirilip Getirilmediği ve Mevzuat Uyarınca Alınması Gereken İzin ve Belgelerin Tam ve Eksiksiz Olarak Mevcut Olup Olmadığı Hakkında Görüş

İlgili kurumlarda yapılan araştırma ve incelemeler neticesinde, taşınmazlar için alınması gereken tüm yasal belge ve bilgilerin mevcut olduğu, yasal gerekliliklerin de yerine getirildiği görülmüştür. Değerleme tarihi itibarıyla de herhangi bir yasal kısıt, karar vb olumsuzluğunun bulunmadığı bilgileri edinilmiştir.

6.5 Varsa, Gayrimenkul Üzerindeki Takyidat ve İpotekler İle İlgili Görüş

Konu taşınmazlar üzerinde bulunan takyidatlar raporun 3.3 maddesinde açıklanmıştır.

6.6 Değerleme Konusu Gayrimenkulün, Üzerinde İpotek veya Gayrimenkulün Değerini Doğrudan ve Önemli Ölçüde Etkileyecek Nitelikte Herhangi Bir Takyidat Bulunması Durumları Hariç, Devredilebilmesi Konusunda Bir Sınırlamaya Tabi Olup Olmadığı Hakkında Bilgi

Taşınmazların devrine ilişkin bu maddede belirtildiği üzere herhangi bir sınırlama veya kısıtlama bulunmamaktadır.

6.7 Değerleme Konusu Arsa veya Arazi ise, Alımından İtibaren beş Yıl Geçmesine Rağmen Üzerinde Proje Geliştirilmesine Yönelik Herhangi Bir Tasarrufta Bulunup Bulunmadığına Dair Bilgi

Değerleme konusu taşınmaz arsa veya arazi değildir, parsel üzerinde rapor içerisinde bilgileri detaylı şekilde verilen taşınmaz bulunmaktadır.

6.8 Değerleme Konusu Üst Hakkı veya Devre Mülk Hakkı İse, Üst Hakkı ve Devre Mülk Hakkının Devredilebilmesine İlişkin Olarak Bu Hakları Doğuran Sözleşmelerde Özel Kanun Hükümlerinden Kaynaklananlar Hariç Herhangi Bir Sınırlama Olup Olmadığı Hakkında Bilgi

Değerleme konusu üst hakkı veya devre mülk hakkı değildir.

6.9 Gayrimenkulün Tapudaki Niteliğinin, Fiili Kullanım Şeklinin ve Portföye Dahil Edilme Niteliğinin Birbiriyle Uyumlu Olup Olmadığı Hakkında Görüş İle Portföye Alınmasında Herhangi Bir Sakınca Olup Olmadığı Hakkında Görüş

Değerleme konusu gayrimenkullerin tapudaki nitelikleri ile fiili kullanım şekli birbiriyle uyumludur. Gayrimenkul Yatırım Ortakları için III-48.1 sayılı "Gayrimenkul Yatırım Ortaklıklarına İlişkin Esaslar Tebliği"nin 7.bölüm 22.maddesi 1.fıkrasının (a) bendi "(Değişik: RG-9/10/2020-31269) Alım satım kârı veya kira geliri elde etmek amacıyla; arsa, arazi, konut, ofis, alışveriş merkezi, otel, lojistik merkezi, depo, park, hastane ve benzeri her türlü gayrimenkulü satın alabilir, satabilir, kiralayabilir, kiraya verebilir ve satın almayı veya satmayı vaad edebilirler. Şu kadar ki münhasıran altyapı yatırım ve hizmetlerinden oluşan portföyü işletecek ortaklıklar sadece altyapı yatırım ve hizmet konusu olan gayrimenkuller ile ilgili olan işlemleri gerçekleştirebilir." ve (b) bendi "(Değişik:RG-2/1/2019-30643) Portföylerine alınacak her türlü bina ve benzeri yapılara ilişkin olarak yapı kullanma izninin alınmış ve kat mülkiyetinin tesis edilmiş olması zorunludur. Ancak, mülkiyeti tek başına ya da başka kişilerle birlikte ortaklığa ait olan otel, alışveriş merkezi, iş merkezi, hastane, ticari depo, fabrika, ofis binası ve şube gibi yapıların, tamamının veya bölümlerinin yalnızca kira geliri elde etme amacıyla kullanılması halinde, anılan yapıya ilişkin olarak yapı kullanma izninin alınması ve tapu senedinde belirtilen niteliğinin taşınmazın mevcut durumuna uygun olması yeterli kabul edilir. Ayrıca, 3/5/1985 tarihli ve 3194 sayılı İmar Kanununun geçici 16 ncı maddesi kapsamında yapı kayıt belgesi alınmış olması, bu fıkrada yer alan yapı kullanma izninin alınmış olması şartının yerine getirilmesi için yeterli kabul edilir." gereği taşınmazın tapudaki niteliklerinin mevcut kullanımı ile uyumlu olması ve yasal zorunluluklarının yerine getirilmiş olması sebebiyle GYO portföyünde bulunmasına bir engel olmadığı kanaatine varılmıştır.

7. SONUÇ

7.1 Sorumlu Değerleme Uzmanının Sonuç Cümlesi

Bu rapor, İş GYO A.Ş.'nin talebi üzerine; İstanbul İli, Tuzla İlçesi, Merkez Mahallesi, 7301 ada 1 parselde yer alan; "A BLOKTA OKUL, D BLOKTA KONAKLAMASI OLAN 4 BLOK BETONARME OFİS, İŞ YERİ ve ARSASI" nitelikli ana taşınmazda konumlu 2 "Ofis", "Anaokulu", Ofis – Bilgi Teknoloji", "Ofis – Eğitim", "Konaklama" nitelikli taşınmazların piyasa değerinin Türk Lirası cinsinden tespitine yönelik SPK mevzuatı kapsamında asgari unsurları içeren bu değerlendirme raporu tarafımızca hazırlanmıştır. Tarafımızca işleme alındığı tarihteki değerlendirme konusu taşınmazların Piyasa Değer Tespiti; gayrimenkul mahallinde ve bulunduğu bölge genelinde yapılan inceleme ve araştırma ile resmi kurum ve kuruluşlardan edinilen belge ve bilgi doğrultusunda oluşan kanaat, ilçenin ve bölgenin gelişme trendi, gayrimenkulün yer aldığı arsanın imar durumu, yapılaşma şartları ile kullanım fonksiyonu, yüzölçümü, geometrik şekli, topoğrafya durumu, bulunduğu muhitin şeref ve ehemmiyeti, çevresinin teşekkül tarzı ile şehir merkezi ile bölgedeki merkezi konumlara olan mesafesi, ana yola, bulvara veya caddeye olan cephesi, ulaşım ve çevre özellikleri, mevcut ekonomik şartlar, parsel üzerinde yer alan yapının inşai kalitesi gibi tüm faktörler dikkate alınarak, bulunduğu muhite göre alıcı bulup bulamayacağı, bulması halinde nispet derecesi gibi kıymet yükseltici ve kıymet düşürücü müspet menfi tüm faktörler göz önünde bulundurulmuş ve yapılmıştır.

7.2 Nihai Değer Takdiri

Taşınmaza değer verilirken, rapor içerisinde ilgili maddelerde belirtilen olumlu ve olumsuz tüm etkenler dikkate alınmıştır. Yapılan incelemeler neticesinde ulaşılan veriler ve kullanılan yöntemlerin sonuçları anlamlı şekilde neticelenmiştir.

Taşınmazın bulunduğu bölge ve konumlandığı lokasyon özelinde, kullanım amaç ve kapsamı doğrultusunda, tapu niteliği ve fiili niteliği dikkate alınarak piyasa değerini daha doğru gösterdiği gerekçeyle 'Pazar Yöntemi' neticesinde elde edilen sonuç nihai değer olarak takdir edilmiştir. Böylelikle;

Taşınmazın değerlendirme tarihi itibarıyla Pazar Yaklaşımı yöntemine göre kanaat getirilen ve takdir edilen toplam piyasa değeri şu şekildedir;

Rakamla; **8.680.730.000,00-TL** ve Yazıyla **Sekizmilyaraltıyüzseksenmilyonyediyüzotuzbin Türk Lirasıdır.**

KDV Dahil Toplam Değeri: 10.416.876.000,00-TL dir.

- 1. Tespit edilen bu değerler taşınmazın peşin satılmasına yöneliktir.*
- 2. Nihai değer, KDV Hariç değeri ifade eder.*
- 3. İş bu rapor, ekleriyle bir bütündür.*
- 4. Nihai değer takdiri, raporun içeriğinden ayrı tutulamaz.*

<u>Değerleme Uzman Yardımcısı</u>	<u>Değerleme Uzmanı</u>	<u>Değerleme Uzmanı</u>	<u>Sorumlu Değerleme Uzmanı</u>
Doğukan TORUNLER SPK Lisans No: 915831	Burak BARIŞ SPK Lisans No: 406713	Raci Gökcehan SONER Kontrolör SPK Lisans No: 404622	Erdeniz BALIKÇIOĞLU SPK Lisans No: 401418

8. UYGUNLUK BEYANI

Hazırlanan rapor için aşağıdaki maddelerin doğruluğunu beyan ederiz;

- Raporunda sunulan bulgular sahip olduğumuz tüm bilgiler çerçevesinde doğrudur.
- Rapor edilen analiz, fikir ve sonuçlar, sadece belirtilen varsayımlar ve koşullarla sınırlıdır.
- Rapor, tarafsız ve önyargısız profesyonel analiz, fikir ve sonuçlardan oluşmaktadır.
- Raporun konusunu oluşturan gayrimenkul ile mevcut veya potansiyel hiçbir menfaatimiz ve ilgimiz bulunmamaktadır.
- Bu raporun konusunu oluşturan gayrimenkul veya ilgili taraflarla ilgili hiçbir önyargımız bulunmamaktadır.
- Uzman olarak vermiş olduğumuz hizmet karşılığı ücret, raporun herhangi bir bölümüne bağlı değildir.
- Değerleme ahlaki kural ve performans standartlarına göre gerçekleştirilmiştir.
- Değerleme Uzman(lar)ı mesleki eğitim şartlarına haiz bulunmaktadır.
- Değerleme Uzmanı(lar)ı, gayrimenkulün yeri ve rapor içeriği konusunda deneyim sahibidir.
- Rapor konusu mülk, kişisel olarak denetlenmiş ve ilgili resmi kurumlarda gerekli incelemeler yapılmıştır.
- Rapor içeriğinde belirtilen Değerleme Uzmanı/Değerleme Uzmanlarının haricinde hiç kimsenin bu raporun hazırlanmasında mesleki bir yardımı bulunmamaktadır.
- Çalışma, iş gereksinimlerinin kapsamına uygun olarak geliştirilmiş ve Uluslararası Değerleme Standartları'na uygun olarak raporlanmıştır.

→ İş bu rapor, müşteri talebine özel olarak hazırlanmıştır. İlgilisi ve hazırlanış amacı dışında 3. şahıslar tarafından kullanılamaz, kopyalanamaz ve çoğaltılamaz.

9. RAPOR EKLERİ

Δ Taşınmaz Bazında Değer Detayı,

Δ Takyidat Belgeleri,

Δ Tapu Belgeleri,

Δ Resmi Evraklar ve Yer Görme Fotoğrafları

Δ SPK Lisans Belgeleri ve Mesleki Tecrübe Belgeleri

*****ÖNEMLİ NOT**

İlgili kurumdan alınan onaylı mimari proje boyutunun çok büyük olması sebebiyle CD içerisinde rapor eki olarak verilecektir.