



NET KURUMSAL GAYRİMENKUL DEĞERLEME VE DANIŞMANLIK A.Ş.

Gayrimenkul Değerleme Raporu



Özel 2023 - 452

Haziran, 2023



Talep Sahibi	İş Gayrimenkul Yatırım Ortaklığı A.Ş.
Raporu Düzenleyen	Net Kurumsal Gayrimenkul Değerleme ve Danışmanlık A.Ş.
Rapor Tarihi	20.06.2023
Rapor Numarası	Özel 2023 - 452
Raporun Konusu	Gayrimenkul Piyasa Değer Tespiti
Değerleme Konusu ve Kapsamı	İstanbul İli, Beyoğlu İlçesi, Şehitmuhtar Mahallesi, 408 ada 24 parselde yer alan; 6 adet "OFİS", 1 adet "1.BODRUM KATTA DEPOSU OLAN DÜKKAN", 1 adet "1.BODRUM KATTA DEPOSU OLAN BANKA ŞUBESİ" nitelikli taşınmazların adil piyasa satış ve kira değerinin Türk Lirası cinsinden tespiti.

➤ İş bu rapor, Yetmiş Üç (73) sayfadan oluşmaktadır ve ekleriyle bir bütündür.

➤ Bu Rapor, Sermaye Piyasası Kurulu'nun III-62.3 sayılı "Sermaye Piyasasında Faaliyette Bulunacak Gayrimenkul Değerleme Kuruluşları Hakkında Tebliğ" hükümleri ile bu tebliğ ekinde yer alan "Değerleme Raporlarında Bulunması Gereken Asgari Hususlar" çerçevesinde Tebliğin 1 inci maddesi ikinci fıkrası kapsamında hazırlanmıştır.

Bu Belge, 5070 sayılı "Elektronik İmza Kanunu" çerçevesinde e-imza ile imzalanmıştır.

İÇİNDEKİLER

YÖNETİCİ ÖZETİ.....	4
1. RAPOR BİLGİLERİ	5
1.1 Değerleme Tarihi, Rapor Tarihi ve Rapor Numarası.....	5
1.2 Değerlemenin Amacı	5
1.3 Rapor Kapsamı (SPK Mevzuatı Kapsamında Olup Olmadığı)	5
1.4 Dayanak Sözleşme Tarih ve Numarası.....	5
1.5 Raporu Hazırlayanlar ve Sorumlu Değerleme Uzmanı	5
1.6 Değerleme Konusu Gayrimenkul İçin Şirketimiz Tarafından Daha Önceki Tarihlerde Yapılan Son Üç Değerlemeye İlişkin Bilgiler	5
2. DEĞERLEME ŞİRKETİ (KURULUŞ) VE TALEP SAHİBİNİ (MÜŞTERİ) TANITICI BİLGİLER	6
2.1 Değerlemeyi Yapan Şirket Bilgileri ve Adresi.....	6
2.2 Talep Sahibi (Müşteri) Bilgileri ve Adresi.....	6
2.3 Müşteri Taleplerinin Kapsamı ve Varsa Getirilen Sınırlamalar	6
2.4 İşin Kapsamı.....	6
3. GAYRİMENKULÜN YASAL DURUMUNA İLİŞKİN BİLGİLER.....	7
3.1 Gayrimenkulün Yeri, Konumu, Tanımı ve Çevre Teşekkülü Hakkında Bilgiler	7
3.2 Gayrimenkulün Tapu Kayıtları	8
3.3 Gayrimenkul İle İlgili Herhangi Bir Takyidat veya Devredilmesine İlişkin Herhangi Bir Sınırlama Olup Olmadığı Hakkında Bilgi.....	9
3.4 Değerlemesi yapılan gayrimenkul ile ilgili varsa son üç yıllık dönemde gerçekleşen alım satım işlemlerine ve gayrimenkulün hukuki durumunda meydana gelen değişikliklere (imar planında meydana gelen değişiklikler, kamulaştırma işlemleri vb.) ilişkin bilgi	9
3.5 Gayrimenkulün ve Bulunduğu Bölgenin İmar Durumuna İlişkin Bilgiler	9
3.6 Gayrimenkul İçin Alınmış Durdurma Kararı, Yıkım Kararı, Riskli Yapı Tespiti Vb Durumlara Dair Açıklamalar	9
3.7 Gayrimenkule İlişkin Olarak Yapılmış Sözleşmelere (Gayrimenkul Satış Vaadi, Kat Karşılığı İnşaat veya Hasılat Paylaşımı Sözleşmeleri Vb.) İlişkin Bilgiler	9
3.8 Gayrimenkuller ve Gayrimenkul Projeleri İçin Alınmış Yapı Ruhsatlarına, Tadilat Ruhsatlarına, Yapı Kullanım İzinlerine İlişkin Bilgileri İle İlgili Mevzuat Uyarınca Alınması Gerekli Tüm İzinlerin Alınıp Alınmadığına ve Yasal Gerekliliği Olan Belgelerin Tam ve Doğru Olarak Mevcut Olup Olmadığı Hakkında Bilgi.....	10
3.9 Değerlemesi Yapılan Projeler İle İlgili Olarak, 29/6/2001 Tarih ve 4708 Sayılı Yapı Denetimi Hakkında Kanun Uyarınca Denetim Yapan Yapı Denetim Kuruluşu (Ticaret Unvanı, Adresi vb.) ve Değerlemesi Yapılan Gayrimenkul İle İlgili Olarak Gerçekleştirdiği Denetimler Hakkında Bilgi.....	10
3.10 Eğer belirli bir projeye istinaden değerlendirme yapılıyorsa, projeye ilişkin detaylı bilgi ve planların ve söz konusu değerlerin tamamen mevcut projeye ilişkin olduğuna ve farklı bir projenin uygulanması durumunda bulunacak değerlerin farklı olabileceğine ilişkin açıklama	10
3.11 Varsa, Gayrimenkulün Enerji Verimlilik Sertifikası Hakkında Bilgi.....	10
4. GAYRİMENKULÜN FİZİKİ ÖZELLİKLERİ	11
4.1 Gayrimenkulün Bulunduğu Bölgenin Analizi ve Kullanılan Veriler	11

4.2	Mevcut Ekonomik Koşulların, Gayrimenkul Piyasasının Analizi, Mevcut Trendler ve Dayanak Veriler İle Bunların Gayrimenkulün Değerine Etkileri	12
4.3	Değerleme İşlemini Olumsuz Yönde Etkileyen veya Sınırlayan Faktörler	21
4.4	Gayrimenkulün Fiziki, Yapısal, Teknik ve İnşaat Özellikleri	21
4.5	Varsa, Mevcut Yapıyla veya İnşaatı Devam Eden Projeyle İlgili Tespit Edilen Ruhsata aykırı Durumlara İlişki Bilgileri.....	22
4.6	Ruhsat Alınmış Yapılarda Yapılan Değişikliklerin 3194 Sayılı İmar Kanunu'nun 21.nci Maddesi Kapsamında Yeniden Ruhsat Alınmasını Gerekçendirir Değişiklikler Olup Olmadığı Hakkında Bilgi	22
4.7	Gayrimenkulün Değerleme Tarihi İtibariyle Hangi Amaçla Kullanıldığı, Gayrimenkul Arsa veya Arazi İse Üzerinde Herhangi Bir Yapı Bulunup Bulunmadığı ve Varsa, Bu Yapıların Hangi Amaçla Kullanıldığı Hakkında Bilgi.	22
5.	KULLANILAN DEĞERLEME YÖNTEMLERİ	23
5.1	Pazar Yaklaşımı	25
5.2	Maliyet Yaklaşımı	30
5.3	Gelir Yaklaşımı	31
5.4	Diğer Tespit ve Analizler	32
6.	ANALİZ SONUÇLARININ DEĞERLENDİRİLMESİ	33
6.1	Farklı Değerleme Yöntemleri ile Analiz Sonuçlarının Uyumlaştırılması ve Bu Amaçla İzlenen Metotların ve Nedenlerinin Açıklanması.....	33
6.2	Asgari Husus ve Bilgilerden Raporda Yer Verilmeyenlerin Neden Yer Almadıklarının Gerekçeleri	33
6.3	Yasal Gereklere Yerine Getirilip Getirilmediği ve Mevzuat Uyarınca Alınması Gereken İzin ve Belgelerin Tam ve Eksiksiz Olarak Mevcut Olup Olmadığı Hakkında Görüş	33
6.4	Varsa, Gayrimenkul Üzerindeki Takyidat ve İpotekler İle İlgili Görüş.....	33
6.5	Değerleme Konusu Gayrimenkulün, Üzerinde İpotek veya Gayrimenkulün Değerini Doğrudan ve Önemli Ölçüde Etkileyecek Nitelikte Herhangi Bir Takyidat Bulunması Durumları Hariç, Devredilebilmesi Konusunda Bir Sınırlamaya Tabi Olup Olmadığı Hakkında Bilgi.....	33
6.6	Değerleme Konusu Arsa veya Arazi ise, Alımından İtibaren beş Yıl Geçmesine Rağmen Üzerinde Proje Geliştirilmesine Yönelik Herhangi Bir Tasarrufta Bulunup Bulunulmadığına Dair Bilgi	33
6.7	Değerleme Konusu Üst Hakkı veya Devre Mülk Hakkı İse, Üst Hakkı ve Devre Mülk Hakkının Devredilebilmesine İlişkin Olarak Bu Hakları Doğuran Sözleşmelerde Özel Kanun Hükümlerinden Kaynaklananlar Hariç Herhangi Bir Sınırlama Olup Olmadığı Hakkında Bilgi	33
6.8	Gayrimenkulün Tapudaki Niteliğinin, Fiili Kullanım Şeklinin ve Portföye Dahil Edilme Niteliğinin Birbiriyle Uyumlu Olup Olmadığı Hakkında Görüş İle Portföye Alınmasında Herhangi Bir Sakınca Olup Olmadığı Hakkında Görüş	34
7.	SONUÇ.....	35
7.1	Sorumlu Değerleme Uzmanının Sonuç Cümlesi	35
7.2	Nihai Değer Takdiri.....	35
8.	UYGUNLUK BEYANI	36
9.	RAPOR EKLERİ	36

YÖNETİCİ ÖZETİ

<u>Talep Sahibi</u>	İş Gayrimenkul Yatırım Ortaklığı A.Ş.
<u>Rapor No ve Tarihi</u>	Özel 2023 - 452 / 20.06.2023
<u>Değerleme Konusu ve Kapsamı</u>	Bu rapor, müşteri talebi üzerine belirtilen kayıta bulunan gayrimenkullerin değerlendirme tarihindeki piyasa koşulları ve ekonomik göstergeler doğrultusunda güncel piyasa değeri tespitine yönelik olarak, SPK mevzuatı kapsamında kullanılmak üzere, ilgili tebliğde belirtilen esaslar çerçevesinde hazırlanmıştır.
<u>Taşınmazın Açık Adresi</u>	Kocatepe Mahallesi, Lamartin Caddesi, Ofis Lamartine, NO:5, 5A, 1/1A Beyoğlu/İSTANBUL
<u>Tapu Kayıt Bilgisi</u>	İstanbul İli, Beyoğlu İlçesi, Şehit Muhtar Mahallesi, 408 ada 24 parselde yer alan "Betonarme Karkas İşyeri" nitelikli ana taşınmazda konumlu 8 adet bağımsız bölüm
<u>Fiili Kullanımı (Mevcut Durumu)</u>	Rapora konu taşınmazlardan 1 bağımsız bölüm numaralı taşınmaz kitabevi, 2 bağımsız bölüm numaralı taşınmaz banka şubesi, diğer bağımsız bölümler ise ofis olarak kullanılmaktadır. 4 nolu bağımsız bölüm natamam durumda olup boştur.
<u>İmar Durumu</u>	Konu parselin 21.12.2010 tasdik tarihli Beyoğlu Koruma Amaçlı Uygulama İmar Planında "Turizm + Konaklama" alanında kaldığı, bitişik nizam, Z+10Kat yapılaşma şartlarına haiz olduğu fakat sağında ve solunda tescilli binaların yer aldığı için nihai uygulama kararının Kültür ve Tabiat Varlıklarını Koruma Bölge Kurulu tarafından alınacağı bilgisi edinilmiştir.
<u>Kısıtlılık Hali (Yıkım vb olumsuz karar, zabıt, tutanak, dava veya tasarrufa engel durumlar)</u>	Konu taşınmazların ilgili belediyesinde yapılan incelemede herhangi bir kısıtlılık durumu bulunmamaktadır. Taşınmazların tapu kayıtlarında da kısıtlılık oluşturacak bir durum yoktur.
<u>Piyasa Değeri</u>	490.000.000,00-TL (Dörtüzdoksanmilyon Türk Lirası)
<u>(%18) KDV Dahil Piyasa Değeri</u>	578.200.000,00-TL
<u>Açıklama</u>	Değerleme sürecini olumsuz etkileyecek bir durum oluşmamıştır.
<u>Raporu Hazırlayanlar</u>	Buğra Uğur YAP – SPK Lisans No: 408393 Raci Gökcehan SONER – SPK Lisans No: 404622
<u>Sorumlu Değerleme Uzmanı</u>	Erdeniz BALIKÇIOĞLU – SPK Lisans No: 401418

Bu Belge, 5070 sayılı "Elektronik İmza Kanunu" çerçevesinde e-imza ile imzalanmıştır.

1. RAPOR BİLGİLERİ

1.1 Değerleme Tarihi, Rapor Tarihi ve Rapor Numarası

Söz konusu işlemin değerlendirme çalışmaları 28.04.2023 itibariyle başlanmış 20.06.2023 itibariyle değerlendirme çalışmaları tamamlanmış olup, rapor tanzimi 20.06.2023 tarihinde Özel 2023-452 rapor numarasıyla nihai rapor olarak tamamlanmıştır.

1.2 Değerlemenin Amacı

İstanbul İli, Beyoğlu İlçesi, Şehitmuhtar Mahallesi, 408 ada 24 parselde yer alan; 6 adet "OFİS", 1 adet "1.BODRUM KATTA DEPOSU OLAN DÜKKAN", 1 adet "1.BODRUM KATTA DEPOSU OLAN BANKA ŞUBESİ" nitelikli taşınmazların adil piyasa değerinin Türk Lirası cinsinden tespitine yönelik hazırlanan Gayrimenkul Değerleme Raporu'dur.

Değerlemenin amacı, taraflar arasında imzalanan sözleşmede de belirtildiği üzere, bilgileri verilen taşınmazların değer tespiti amacıyla güncel Pazar değerini içeren değerlendirme raporunun hazırlanmasıdır.

1.3 Rapor Kapsamı (SPK Mevzuatı Kapsamında Olup Olmadığı)

Bu Rapor, Sermaye Piyasası Kurulu'nun III-62.3 sayılı "Sermaye Piyasasında Faaliyette Bulunacak Gayrimenkul Değerleme Kuruluşları Hakkında Tebliğ" hükümleri ile bu tebliğ ekinde yer alan "Değerleme Raporlarında Bulunması Gereken Asgari Hususlar" çerçevesinde Tebliğin 1 inci maddesi ikinci fıkrası "*Sermaye piyasasında gayrimenkul değerlendirme faaliyeti; sermaye piyasası mevzuatına tabi ortak ortaklıklar, ihraççılar ve sermaye piyasası kurumlarının, sermaye piyasası mevzuatı kapsamındaki işlemlerine konu olan gayrimenkullerinin, gayrimenkul projelerinin veya gayrimenkullere bağlı hak ve faydaların belli bir tarihteki muhtemel değerinin Kurul düzenlemeleri ve Kurulca kabul edilen değerlendirme standartları çerçevesinde bağımsız ve tarafsız olarak takdir edilmesini ifade eder.*" kapsamında hazırlanmıştır.

1.4 Dayanak Sözleşme Tarih ve Numarası

İş Gayrimenkul Yatırım Ortaklığı A.Ş. ile Net Kurumsal Gayrimenkul Değerleme ve Danışmanlık A.Ş. arasında 28.04.2023 tarihinde imzalanmıştır.

1.5 Raporu Hazırlayanlar ve Sorumlu Değerleme Uzmanı

İş bu rapor, Gayrimenkul Değerleme Uzmanı Buğra Uğur YAP tarafından hazırlanmış, Gayrimenkul Değerleme Uzmanı Raci Gökcehan SONER tarafından kontrol edilmiş ve Sorumlu Değerleme Uzmanı Erdeniz BALIKÇIOĞLU tarafından onaylanmıştır.

1.6 Değerleme Konusu Gayrimenkul İçin Şirketimiz Tarafından Daha Önceki Tarihlerde Yapılan Son Üç Değerlemeye İlişkin Bilgiler

Değerleme konusu gayrimenkuller için 27.12.2022 tarih 1137 sayılı 373.000.000-TL tutarlı piyasa satış değer tespitine yönelik, 27.12.2022 tarih 1141 sayılı 940.000-TL/ay tutarlı piyasa kira değer tespitine yönelik şirketimiz tarafından hazırlanmış ekspertiz raporu bulunmaktadır.

2. DEĞERLEME ŞİRKETİ (KURULUŞ) VE TALEP SAHİBİNİ (MÜŞTERİ) TANITICI BİLGİLER

2.1 Değerlemeyi Yapan Şirket Bilgileri ve Adresi

08.08.2008 tarihinde gayrimenkul değerlendirme ve danışmanlık hizmeti vermek üzere İstanbul'da kurulan ve genel merkezi Emniyet Mahallesi Sınır Sokak No:17/1 Yenimahalle/İstanbul adresinde bulunan şirketimiz NET Kurumsal Gayrimenkul Değerleme ve Danışmanlık A.Ş. Sermaye Piyasası Kurulu'nun Seri: VIII, No:35 sayılı tebliği uyarınca Kasım 2009'da "Kurul Listesine" alınmıştır. Şirketimiz ayrıca, Bankacılık Düzenleme ve Denetleme Kurulu tarafından 11.08.2011 tarih ve 20855 sayılı kararı ile bankalara "gayrimenkul, gayrimenkul projesi ve gayrimenkule bağlı hak ve faydaların değerlendirilmesi" hizmeti verme yetkisi almıştır.

Sermaye : 6.000.000,-TL
Ticaret Sicil : 256696
Telefon : 0 312 467 00 61 Pbx
E-Posta / Web : info@netgd.com.tr www.netgd.com.tr
Adres : Emniyet Mahallesi Sınır Sokak No:17/1 Yenimahalle/İstanbul

2.2 Talep Sahibi (Müşteri) Bilgileri ve Adresi

Şirket Unvanı : İş Gayrimenkul Yatırım Ortaklığı A.Ş.
Şirket Adresi : İş Kuleleri Kule-2 Kat:10-11 Levent 34330 İstanbul
Şirket Amacı : Müşterilerine ve hissedarlarına sürekli katma değer yaratmak, GYO sektörünün gelişimine katkıda bulunmak ve küresel ölçekte saygın bir kurum haline gelmek.
Ödenmiş Sermayesi : 958.750.000,-TL
Fiili Dolaşımdaki Pay Oranı : % 37,09
Telefon : 0 850 724 23 50
E-Posta : info@isgyo.com.tr

2.3 Müşteri Taleplerinin Kapsamı ve Varsa Getirilen Sınırlamalar

İş bu rapor, İş Gayrimenkul Yatırım Ortaklığı A.Ş.'nin talebi üzerine İstanbul İli, Beyoğlu İlçesi, Şehitmuhtar Mahallesi, 408 ada 24 parselde yer alan; 6 adet "OFİS", 1 adet "1.BODRUM KATTA DEPOSU OLAN DÜKKAN", 1 adet "1.BODRUM KATTA DEPOSU OLAN BANKA ŞUBESİ" nitelikli taşınmazların adil piyasa değerinin Türk Lirası cinsinden tespitine ilişkin hazırlanmıştır. Müşteri tarafından herhangi bir sınırlama getirilmemiştir.

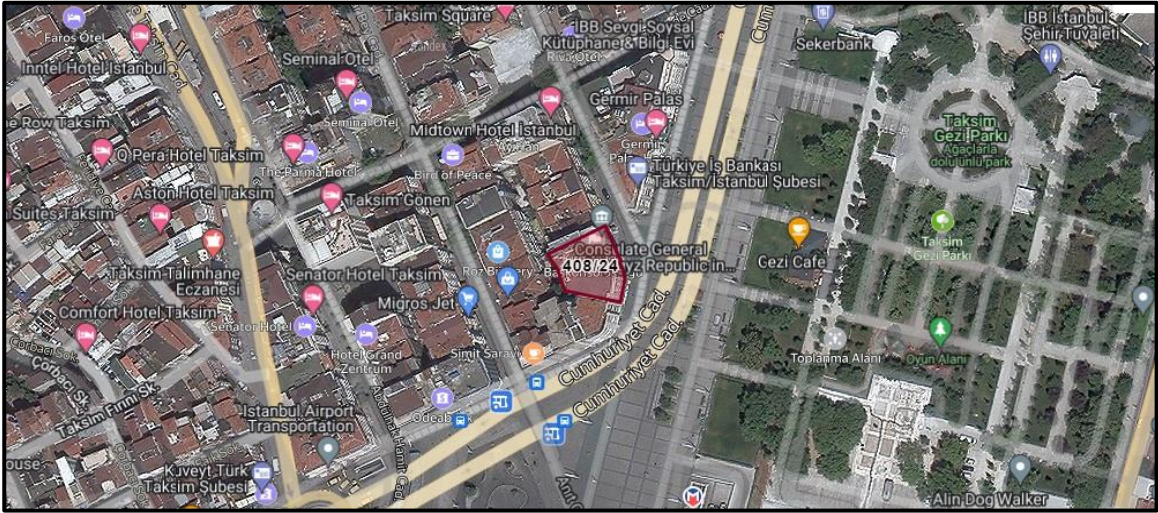
2.4 İşin Kapsamı

İşin kapsamı, SPK mevzuatı kapsamında ve asgari unsurlar çerçevesinde müşterinin değerlemesini talep ettiği tapu bilgilerine istinaden değerlendirme raporunun hazırlanarak müşteriye ıslak imzalı şekilde teslim edilmesidir.

3. GAYRİMENKULÜN YASAL DURUMUNA İLİŞKİN BİLGİLER

3.1 Gayrimenkulün Yeri, Konumu, Tanımı ve Çevre Teşekkülü Hakkında Bilgiler

Konu taşınmazlar; İstanbul İli, Beyoğlu İlçesi, Kocatepe Mahallesi Lamartine Caddesi, NO:5, 5A, 1/1A posta adresinde yer alan "BETONARME KARKAS İŞYERİ" nitelikli ana taşınmazda konumlandır. Taşınmazlar, İstanbul Şehir Merkezinde konumlandır. Taşınmazlara ulaşmak için; bölgenin ana ulaşım için bölgenin ana ulaşım arterlerinden olan Abdülhak Hamit Caddesi üzerinde Cumhuriyet Caddesine ilerlerken Lamartin Sokağına doğru sağa girilir. Değerleme konusu taşınmazların yer aldığı bina bu Lamartin Caddesi üzerinde yaklaşık 150 sonra sağ kolda konumlandır. Ulaşım ana cadde üzerinden geçen toplu taşıma araçları, taşınmaza bağlantısı olan metro hattı ve özel araçlar ile rahatlıkla sağlanabilmektedir. Taşınmazın bulunduğu bölge konut ve ticari nitelikli gelişmiş olup üst gelir grubuna hitap etmektedir. Bölgenin kamu hizmetlerinden istifadesi tam olup herhangi bir altyapı problemi bulunmamaktadır. Yakın çevresinde; Demirören AVM, The Marmara Otel, D-100 Karayolu, Boğaziçi Köprüsü bulunmaktadır.



Koordinatlar:

Enlem: 41.0385 - Boylam: 28.9851

Bu Belge, 5070 sayılı "Elektronik İmza Kanunu" çerçevesinde e-imza ile imzalanmıştır.

3.2 Gayrimenkulün Tapu Kayıtları

İL – İLÇE	: İSTANBUL/BEYOĞLU
MAHALLE – KÖY - MEVKİİ	: ŞEHİTMUHTAR - / - LAMARTİN VE CUMHURİYET
CİLT - SAYFA NO	: TABLO-1
ADA - PARSEL	: 408/24
ARSA PAY - PAYDA	: TABLO-1
YÜZÖLÇÜM	: 578,72 m ²
ANA TAŞINMAZ NİTELİĞİ	: BETONARME KARKAS İŞYERİ
TAŞINMAZ NİTELİK	: TABLO-1
BLOK/KAT/GİRİŞ/B.B. NO	: TABLO-1
TAŞINMAZ ID	: TABLO-1
MALİK - HİSSE	: İŞ GAYRİMENKUL YATIRIM ORTAKLIĞI ANONİM ŞİRKET (1/1) (MÜŞTEREK)
EDİNME SEBEBİ TARİH-YEVMIYE	: Kat Mülkiyeti Tesisi (03.04.2014 - 3379) (MÜŞTEREK)

TABLO -1							
SIRA NO	B.B. NO	KAT	B.B. NİTELİK	ARSA PAY/PAYDA	CİLT NO	SAYFA NO	TAŞINMAZ ID
1	1	ZEMİN+ 1.KAT	1.BODRUM KATTA DEPOSU OLAN DÜKKAN	265/3296	9	851	8474951
2	2	ZEMİN+ 1.KAT	1.BODRUM KATTA DEPOSU OLAN BANKA ŞUBESİ	733/3296	9	852	8474952
3	3	2.KAT	OFİS	383/3296	9	853	8474953
4	4	3.KAT	OFİS	383/3296	9	854	8474954
5	5	4.KAT	OFİS	383/3296	9	855	8474955
6	6	5.KAT	OFİS	383/3296	9	856	8474956
7	7	6.KAT	OFİS	383/3296	9	857	8474957
8	8	7.KAT	OFİS	383/3296	9	858	8474958

3.3 Gayrimenkul İle İlgili Herhangi Bir Takyidat veya Devredilmesine İlişkin Herhangi Bir Sınırlama Olup Olmadığı Hakkında Bilgi

Tapu ve Kadastro Genel Müdürlüğü TKGM Portal üzerinden 24.04.2023 tarihi itibarıyla alınan Tapu Kayıt belgelerine göre taşınmazlar üzerinde aşağıdaki kayıtlar bulunmaktadır.

Beyanlar Hanesinde:

- Otopark bedeline ilişkin taahhütname bulunmaktadır. (02.06.2011 tarih ve 5258 yevmiye no ile) (Müşterek)
- Yönetim planı: 21.01.2014 tarihli. (03.04.2014 tarih ve 3379 yevmiye no ile) (Müşterek)

Şerhler Hanesinde:

- 01.03.1972 tarihinden itibaren 10 sene müddetle Türkiye İş Bankası A.Ş. lehine kira şerhi. (06.06.1972 tarih ve 3746 yevmiye no ile) (Müşterek)
- 1,-TL bedel karşılığında kira sözleşmesi vardır. (3952 no"lu Trafo Merkezi ve Kablo Geçiş Güzergâhı) (01.11.2012 tarih ve 9805 yevmiye no ile) (Müşterek)

Hak ve Mükellefiyetler Hanesinde:

- A M: 5 ila 10 ve 14 ila 17 parseller arkalarında 5 m derinliğindeki sahada 1,20 m genişliğindeki açık balkonlardan maada 5 metreden fazla yükseklikte ebniye ve duvar yapmamak hakkı vardır. (Müşterek)
- BH: 5 ila 9 parsel arkalarında 4,5 m ve 15, 16, 17 parsel arkalarında 5 m derinliğindeki irtifaklı saha üzerinde 1,20 m genişliğindeki açık balkonlardan maada 2 metreden fazla irtifada ebniye ve duvar yapmamak hakkı vardır. (Müşterek)

NOT: Şerhler elektrik trafo yeri olarak konulmuş olup taşınmazların tasarrufuna olumsuz etkisi yoktur.

3.4 Değerlemesi yapılan gayrimenkul ile ilgili varsa son üç yıllık dönemde gerçekleşen alım satım işlemlerine ve gayrimenkulün hukuki durumunda meydana gelen değişikliklere (imar planında meydana gelen değişiklikler, kamulaştırma işlemleri vb.) ilişkin bilgi

Konu taşınmazın tapu kayıtlarında ve imar hukuki durumunda son üç yıllık süreçte herhangi bir değişiklik bulunmamaktadır.

3.5 Gayrimenkulün ve Bulunduğu Bölgenin İmar Durumuna İlişkin Bilgiler

Gayrimenkulün ada/parsel bazında konumu Beyoğlu Belediyesinde yer alan imar paftası üzerinden tespit edilmiştir. Konu parselin 21.12.2010 tasdik tarihli Beyoğlu Kentsel Sit Alanı Koruma Amaçlı Uygulama İmar Planında "Turizm + Konaklama" alanında kaldığı, bitişik nizam, Z+10 Kat yapılaşma şartlarına haiz olduğu fakat sağında ve solunda tescilli binaların yer aldığı için nihai uygulama kararının Kültür ve Tabiat Varlıklarını Koruma Bölge Kurulu tarafından alınacağı bilgisi edinilmiştir. Parselin kamusal alana terki bulunmamaktadır. Taşınmaz belediye sınırları içerisindedir. Güncel tarihli imar planı yazısı rapor ekinindedir.

3.6 Gayrimenkul İçin Alınmış Durdurma Kararı, Yıkım Kararı, Riskli Yapı Tespiti Vb Durumlara Dair Açıklamalar

Söz konusu gayrimenkuller için Beyoğlu Belediyesi imar müdürlüğünde yapılan incelemeler ve alınan sözlü bilgilere göre taşınmaz ile ilgili herhangi bir olumsuz karar bulunmamaktadır.

3.7 Gayrimenkule İlişkin Olarak Yapılmış Sözleşmelere (Gayrimenkul Satış Vaadi, Kat Karşılığı İnşaat veya Hasılat Paylaşımı Sözleşmeleri Vb.) İlişkin Bilgiler

Söz konusu taşınmazlar İş Gayrimenkul Yatırım Ortaklığı A.Ş. adına kayıtlıdır. Herhangi bir sözleşme bulunmamaktadır.

3.8 Gayrimenkuller ve Gayrimenkul Projeleri İçin Alınmış Yapı Ruhsatlarına, Tadilat Ruhsatlarına, Yapı Kullanım İzinlerine İlişkin Bilgileri İle İlgili Mevzuat Uyarınca Alınması Gerekli Tüm İzinlerin Alınıp Alınmadığına ve Yasal Gerekliliği Olan Belgelerin Tam ve Doğru Olarak Mevcut Olup Olmadığı Hakkında Bilgi

Rapora konu taşınmaz Belediye sınırları içinde olup, Beyoğlu Belediyesi imar servisinde yapılan araştırmaya göre taşınmaza ait incelenen belgeler aşağıdaki gibidir;

- 27.05.2011 tarih 2011/02 tarih onaylı mimari projesi incelenmiştir.

- 27.05.2011 tarih 2011/02-41 sayılı Yeni Yapı Ruhsatı

- 30.04.2013 tarih 2013/02-34 sayılı Tadilat Ruhsatı; anılan belge dosya içerisinde bulunamamış olup bilgiler iskan belgesi üzerinden okunmuştur.

- 30.12.2013 tarih 2013/160-16198 sayılı Yapı Kullanma İzin Belgesi incelenmiştir.

* İskan Belgesi; yol altı: 2, yol üstü: 8 olmak üzere toplam: 10 kat, 4624,45 m2 kapalı alanı alanda 8 adet bağımsız bölüm için tanzim edilmiştir.

* İlave olarak bina içerisindeki basit uyumsuzluklar için İş GYO A.Ş. tarafından 01.12.2018 tarihli yapı kayıt belgeleri alınmış olup belgeler trafolar, su deposu ve zemin kattaki bölümler içindir.

3.9 Değerlemesi Yapılan Projeler İle İlgili Olarak, 29/6/2001 Tarih ve 4708 Sayılı Yapı Denetimi Hakkında Kanun Uyarınca Denetim Yapan Yapı Denetim Kuruluşu (Ticaret Unvanı, Adresi vb.) ve Değerlemesi Yapılan Gayrimenkul İle İlgili Olarak Gerçekleştirdiği Denetimler Hakkında Bilgi

Söz konusu gayrimenkulün yapı denetim işleri Öz Anadolu Yapı Denetim Hizmet Ltd. Şti. tarafından yapılmış olup, konu şirket Esentepe Mahallesi, Tevfik Erdönmez Paşa Sokak, Gül Apartmanı No:2/20 Şişli İstanbul adresinde konumlandırılmıştır.

3.10 Eğer belirli bir projeye istinaden değerlendirme yapılıyorsa, projeye ilişkin detaylı bilgi ve planların ve söz konusu değer tamamen mevcut projeye ilişkin olduğuna ve farklı bir projenin uygulanması durumunda bulunacak değer farklı olabileceğine ilişkin açıklama

Rapora konu taşınmazlar "OFİS", "1.BODRUM KATTA DEPOSU OLAN DÜKKAN" ve "1.BODRUM KATTA DEPOSU OLAN BANKA ŞUBESİ" vasıflı olup parsel üzerinde yer alan yapı haricinde herhangi bir proje değerlendirilmiştir.

3.11 Varsa, Gayrimenkulün Enerji Verimlilik Sertifikası Hakkında Bilgi

Rapora konu taşınmazların bulunduğu ana taşınmaza ait 14.04.2017 tarih, S3489644888C5 sayılı, B sınıfı enerji verimlilik sertifikası bulunmaktadır. Söz konusu sertifika rapor ekinde sunulmuştur.

4. GAYRİMENKULÜN FİZİKİ ÖZELLİKLERİ

4.1 Gayrimenkulün Bulunduğu Bölgenin Analizi ve Kullanılan Veriler

İstanbul; Avrupa ile Asya kıtaları arasında köprü görevi gören, bunların birbirine en çok yaklaştığı iki uç üzerinde kurulmuş bir şehirdir. Bu uçlar Avrupa kıtasında Çatalca, Asya kıtasında ise Kocaeli; güneyden Marmara ve Bursa, güneybatıdan Tekirdağ ve kuzeybatıdan Kırklareli ile çevrilidir. Şehrin adını aldığı ve Haliç ile Marmara arasında kalan yarımada üzerinde bulunan asıl İstanbul 253 km², bütünü ise 5712 km² 'dir. Marmara denizindeki Adalar da İstanbul iline dahildir. İstanbul çevresinin bitki örtüsü, Akdeniz iklimi bitkilerini andırır. Bölgede en çok görülen bitki türü makidir. Bu bitkiler uzun ve kurak bir yaz mevsimine kendini uydurmuştur. Fakat iklimin özelliği dolayısı ile tepeler çıplak değildir. Yer yer görülen ormanlık alanların en önemlisi kentin 20 km. kuzeyindeki Belgrad Ormanı'dır. İstanbul ilinde büyük akarsu yoktur.



Osmanlı İmparatorluğu'nun 1453'te kenti fethetmesinin ardından, şehir, yaklaşık beş asır boyunca Osmanlı İmparatorluğu'na başkentlik yapmış ve Türkler tarafından "İstanbul" olarak anılmaya başlanmıştır. Bugün, İstanbul, artık başkent olmasa da, hızla gelişen ülkenin en büyük şehridir. Boğaz çevresindeki konumu, İstanbul'u, Asya ve Avrupa arasında bir köprü yapmaktadır. Boğaziçi ve Haliç ile kent yerleşimini şekillendiren topoğrafyası, şehrin en önemli sembollerinden biri olan silüetini tanımlar. İstanbul'un tarihi ve dolayısıyla kültürü, mimarisinde görülebilir. Şehrin mimarisi Batı ile Doğu'yu bir araya getirmektedir. Şehirde Hipodrom, Yerebatan Sarnıcı ve Çemberlitaş gibi Roma Dönemi kalıntıları ve ayrıca Cenevizliler tarafından miras bırakılan Galata Kulesi yer almaktadır. Öte yandan şehri tanımlayan, Bizans ve Osmanlı yapılarıdır. Bizans yapıları arasında en önde geleni, yaklaşık 1500 yıl boyunca dünyanın en önemli anıtı olarak ayakta duran Ayasofya'dır. Günümüzde Ayasofya, müze olarak ziyarete açıktır.

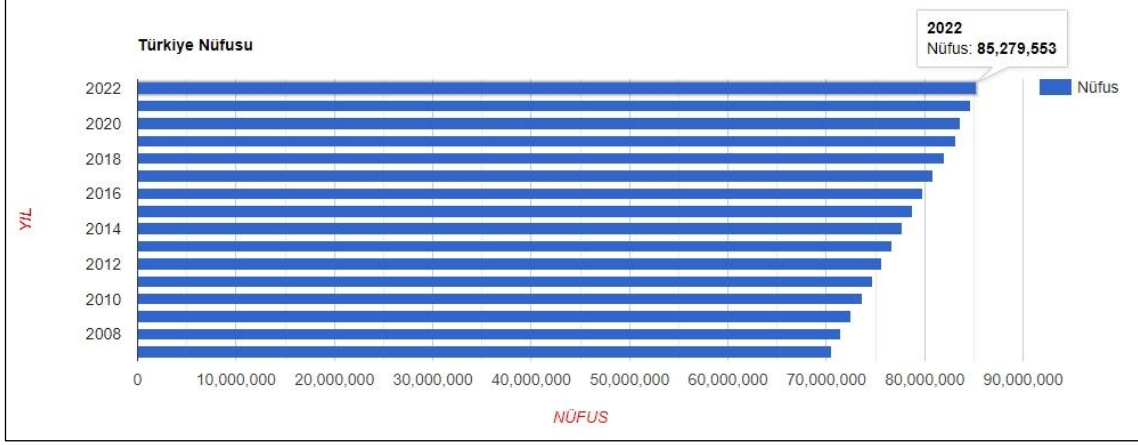
Osmanlı yapıları arasında ise asırlar boyunca Osmanlı sultanlarının meskeni ve yönetim merkezi olarak kullanılan Topkapı Sarayı, Sultanahmet Camii, Süleymaniye Camii, günümüze de ulaşmış ticaret geleneğinin yaşatıldığı Kapalıçarşı ve Mısır Çarşısı; kentin kültürünü ve kimliğini tanımlayan anıtlardır.

Beyoğlu İlçesi hakkında: Beyoğlu veya eskiden Pera, İstanbul'un Avrupa yakasında bulunan ilçelerinden biridir. Kuzeybatıda Şişli ve Kâğıthane, doğuda Beşiktaş ve İstanbul Boğazı, güneyde ve batıda ise Haliç ile sınırlı ilçenin yüzölçümü 8.76 km²'dir ve 45 mahalleden oluşmaktadır. İsmi Pera da denen, Tünel-Taksim arasında uzanan İstiklal Caddesi ve ona açılan sokakların belirlediği alanı kapsayan Beyoğlu semtinden alır. Beyoğlu ilçesi, 20 Nisan 1924 tarihinde yürürlüğe giren 491 sayılı kanunla kurulmuştur. Cumhuriyet döneminin ilk yıllarında Beyoğlu ilçesi; Merkez, Beşiktaş, Kemerburgaz, Şişli ve Taksim bucaklarından meydana geliyordu. 1930'da Beşiktaş ilçesinin kurulmasıyla önce Beşiktaş bu ilçeden ayrıldı. 1935 sayımında Merkez bucağının 3, Kemerburgaz bucağının 10, Şişli bucağının 2 köyü ve Taksim, Beyoğlu ilçesini oluşturuyordu. Kemerburgaz bucağı 1936'da kurulan Eyüp ilçesine, Şişli bucağı da 1954 kurulan Şişli ilçesine bağlandı. 1970'ten beri Beyoğlu ilçesi, mahallelerden oluşan bir idari yapıya sahiptir. Bugün Beyoğlu ilçesi 45 mahalleden oluşmaktadır.

İSTANBUL	BEYOĞLU
Nüfus: 15.907.951	Nüfus: 225.920
↑ %0,42 İstanbul nüfusu bir önceki yıla göre 67.051 artmıştır. İstanbul nüfusu 2022 yılına göre 15.907.951'dir.	Beyoğlu nüfusu 2022 yılına göre 225.920. Bu nüfus, 116.371 erkek ve 109.549 kadından oluşmaktadır. Yüzde olarak ise: %51,51 erkek, %48,49 kadındır.

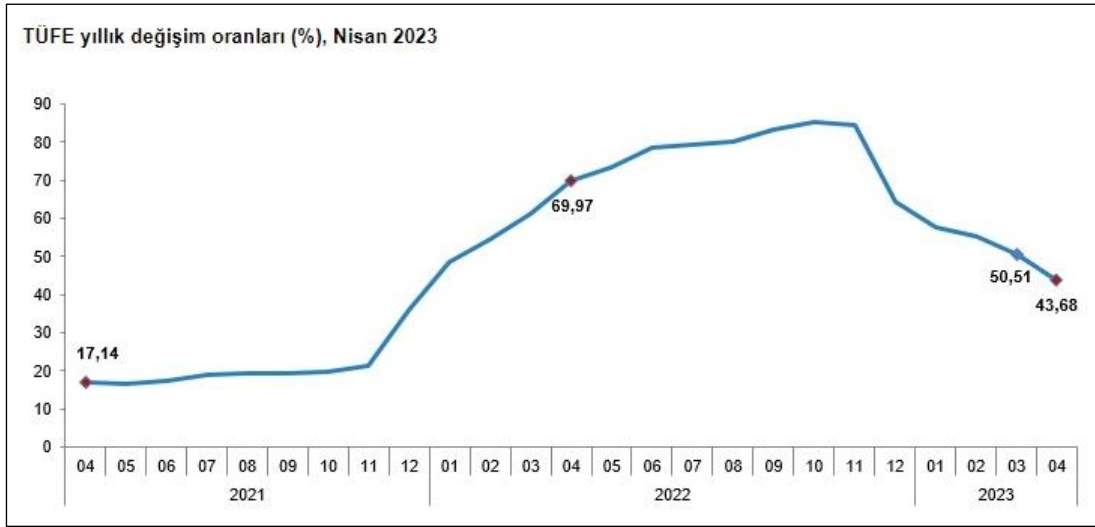
4.2 Mevcut Ekonomik Koşulların, Gayrimenkul Piyasasının Analizi, Mevcut Trendler ve Dayanak Veriler ile Bunların Gayrimenkulün Değerine Etkileri Bazı Ekonomik Veriler ve İstatistikler

Δ Nüfus;

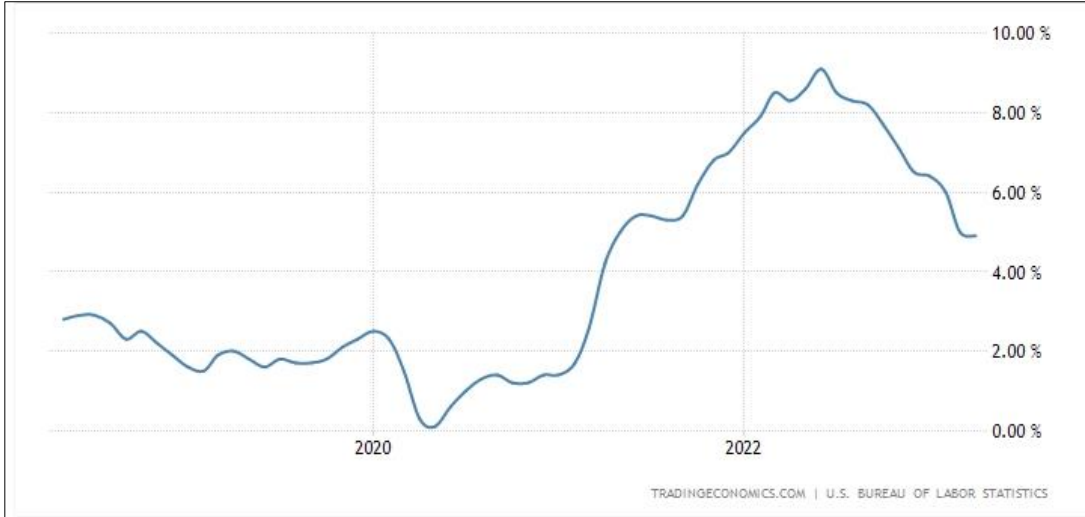


Türkiye'de ikamet eden nüfus, 31 Aralık 2022 tarihi itibarıyla bir önceki yıla göre 599 bin 280 kişi artarak 85 milyon 279 bin 553 kişiye ulaştı. Erkek nüfus 42 milyon 704 bin 112 kişi olurken, kadın nüfus 42 milyon 575 bin 441 kişi oldu. Diğer bir ifadeyle toplam nüfusun %50,1'ini erkekler, %49,9'unu ise kadınlar oluşturdu.

Δ TÜFE/Enflasyon Endeksleri;

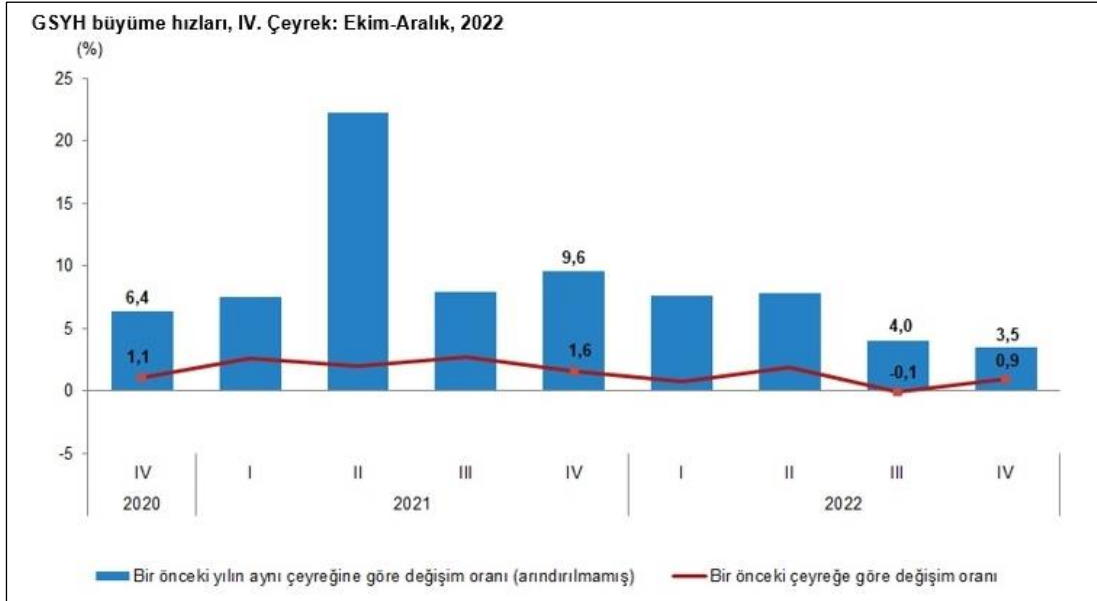


TÜFE'deki (2003=100) değişim 2023 yılı Nisan ayında bir önceki aya göre %2,39, bir önceki yılın Aralık ayına göre %15,21, bir önceki yılın aynı ayına göre %43,68 ve on iki aylık ortalamalara göre %67,20 olarak gerçekleşti. Bir önceki yılın aynı ayına göre en az artış gösteren ana grup %13,82 ile giyim ve ayakkabı oldu. Buna karşılık, bir önceki yılın aynı ayına göre artışın en yüksek olduğu ana grup ise %66,62 ile sağlık oldu. Ana harcama grupları itibarıyla 2023 yılı Nisan ayında bir önceki aya göre en az artış gösteren ana grup % -1,47 ile konut oldu. Buna karşılık, 2023 yılı Nisan ayında bir önceki aya göre artışın en yüksek olduğu ana grup ise %5,93 ile haberleşme oldu. İşlenmemiş gıda ürünleri, enerji, alkollü içkiler ve tütün ile altın hariç TÜFE'deki değişim, 2023 yılı Nisan ayında bir önceki aya göre %2,74, bir önceki yılın Aralık ayına göre %15,36, bir önceki yılın aynı ayına göre %48,02 ve on iki aylık ortalamalara göre %62,48 olarak gerçekleşti. (TÜİK.)



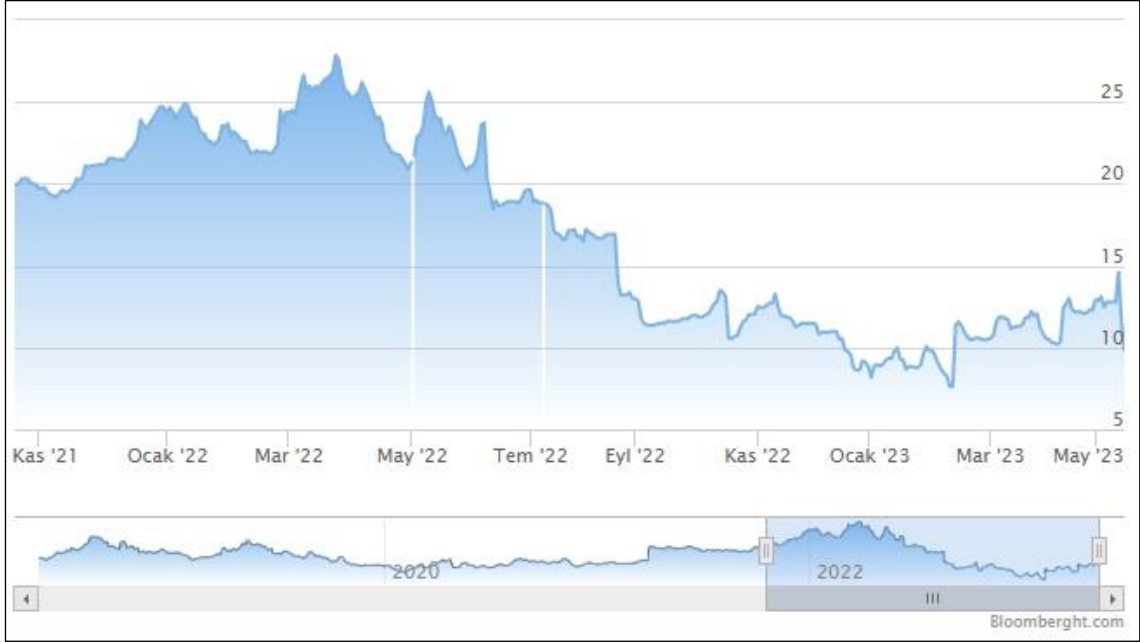
A.B.D son 5 yıllık tüketici fiyat endeksi grafiği ve oranları yukarıdaki gibidir. 2020 yılı itibariyle enflasyon oranı yıllık bazda Nisan ayına kadar ortalama 2,3 seviyelerinde iken Nisan ayı ile birlikte ciddi düşüş göstermiş olup, bu oran %0,5 altına kadar inmiştir. 2021 Ocak ayında %1,7 olan enflasyon oranı bu aydan itibaren sürekli artış göstererek 9,1 seviyelerine kadar gelmiştir. 2022 Temmuz itibari ile tekrar düşüş eğilimine girmiş olup 2023 Nisan ayı itibariyle %5 seviyesine gelmiştir.

Δ GSYİH/Büyüme Endeksleri;



GSYH'yi oluşturan faaliyetler incelendiğinde; 2022 yılında bir önceki yıla göre zincirlenmiş hacim endeksi olarak; finans ve sigorta faaliyetleri toplam katma değeri %21,8, hizmet faaliyetleri %11,7, mesleki, idari ve destek hizmet faaliyetleri %9,9, bilgi ve iletişim faaliyetleri %8,7, diğer hizmet faaliyetleri %5,8, kamu yönetimi, eğitim, insan sağlığı ve sosyal hizmet faaliyetleri %4,8, gayrimenkul faaliyetleri %4,3, sanayi %3,3 ve tarım sektörü %0,6 arttı. İnşaat sektörü ise %8,4 azaldı. Mevsim ve takvim etkilerinden arındırılmış GSYH zincirlenmiş hacim endeksi, bir önceki çeyreğe göre %0,9 arttı. Takvim etkisinden arındırılmış GSYH zincirlenmiş hacim endeksi, 2022 yılı dördüncü çeyreğinde bir önceki yılın aynı çeyreğine göre %3,5 arttı. Üretim yöntemiyle Gayrisafi Yurt İçi Hasıla tahmini, 2022 yılının dördüncü çeyreğinde cari fiyatlarla bir önceki yılın aynı çeyreğine göre %106,2 artarak 4 trilyon 800 milyar 717 milyon TL oldu. GSYH'nin dördüncü çeyrek değeri cari fiyatlarla ABD doları bazında 262 milyar 669 milyon olarak gerçekleşti. (TUİK)

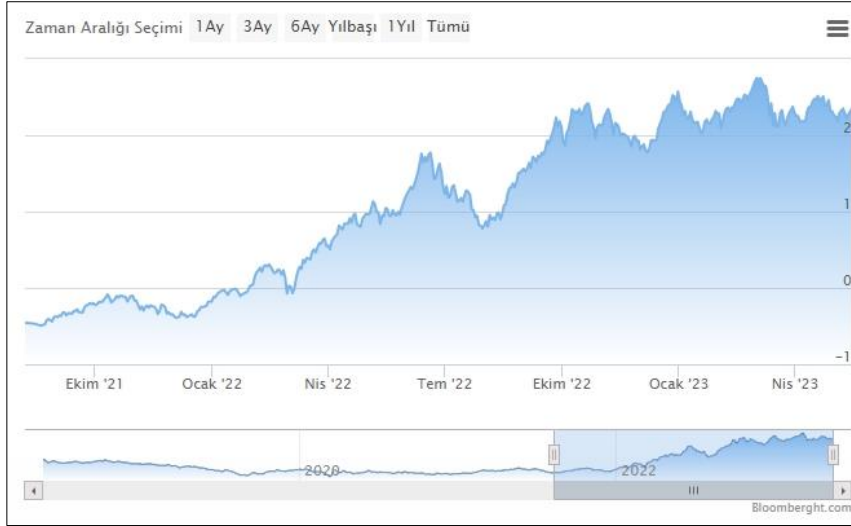
Bu Belge, 5070 sayılı "Elektronik İmza Kanunu" çerçevesinde e-imza ile imzalanmıştır.

Δ TR ve USD ile EURO 10 Yıllık Devlet Tahvili Değişimi;

Yaklaşık son 10 yıllık dönemde TR 10 yıllık DiBS olan tahvil oranları ortalama 10% seviyelerinde seyrederken 2021 yılı 3.çeyreğiyle birlikte artışa geçmiş, 2022 1. Çeyreği itibari ile %27 seviyelerine ulaşmıştır. Daha sonra düşüş eğilimine girmiş olup rapor tarihi itibariyle ortalama %10 seviyelerindedir. (Grafik: Bloomberght.com)

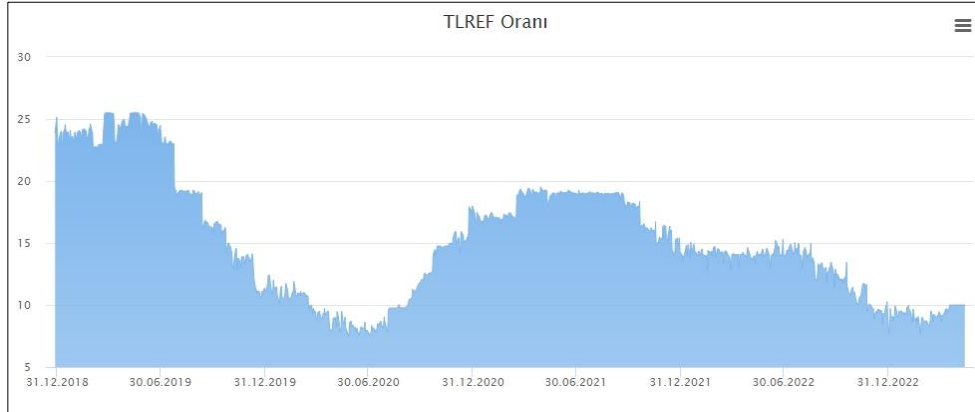


Yaklaşık son 10 yıllık dönemde USD 10 yıllık DiBS olan tahvil oranları ortalama 2% seviyelerinde seyredirken 2019 yılı son çeyreğiyle birlikte ciddi düşüşe geçerek 1,5% ve altı seviyelere inmiş Ağustos 2020 itibariyle 0,6% ya kadar gerilemiştir. Bu süreçten sonra artış göstererek ilerlemiş ve rapor tarihi itibariyle ortalama %3,50 seviyelerindedir. (Grafik: Bloomberght.com)

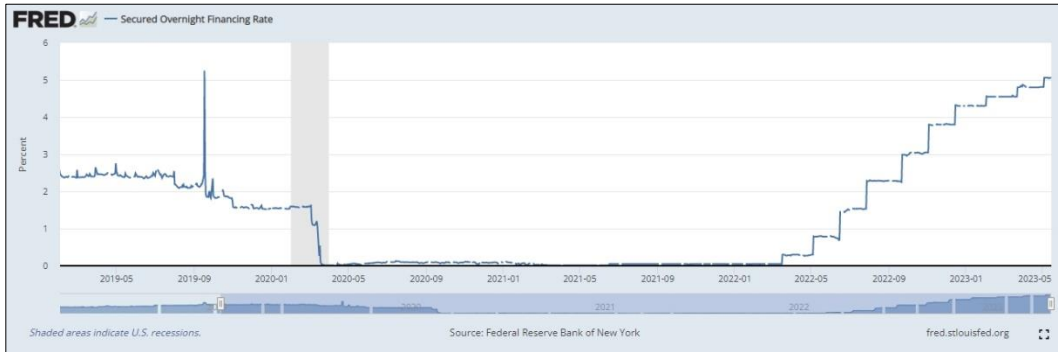


2019 yılı Mayıs ayı ile birlikte Euro 10 yıllık Alman Tahvili ise 0'ın altına inmiş olup 2021 ve 2022 yılında pozitif yönde devam etmiştir. Artış son dönemlerde dalgalı bir şekilde devam etmekte olup rapor tarihi itibariyle ortalama %2,30 seviyelerindedir. (Grafik: Bloomberght.com)

Referans Faiz Oran Değişimi;



Borsa İstanbul tarafından yayımlanan Türk Lirası Referans Faiz Oranları uygulamasıyla hazırlanmış yukarıdaki grafik yıllara göre TR referans faiz oranlarını göstermektedir. 2023 yılında görüldüğü üzere TR yıllık referans faiz oranı son dönemlerde %10 düzeyinde seyrine devam etmektedir.



ICE tarafından yayımlanan USD Referans Faiz Oranları uygulamasıyla hazırlanmış yukarıdaki grafik yıllara göre USD referans faiz oranlarını göstermektedir. USD 12 aylık referans faiz oranı 30.06.2021 itibariyle 0,5% seviyesindedir. 2022 yılında görüldüğü üzere USD referans faiz oranı Nisan ayından itibaren artışa geçmiş ve rapor tarihi itibari ile %5,05 seviyesine yükselmiştir.

Δ TCMB ve FED Faiz Oran Değişimi;

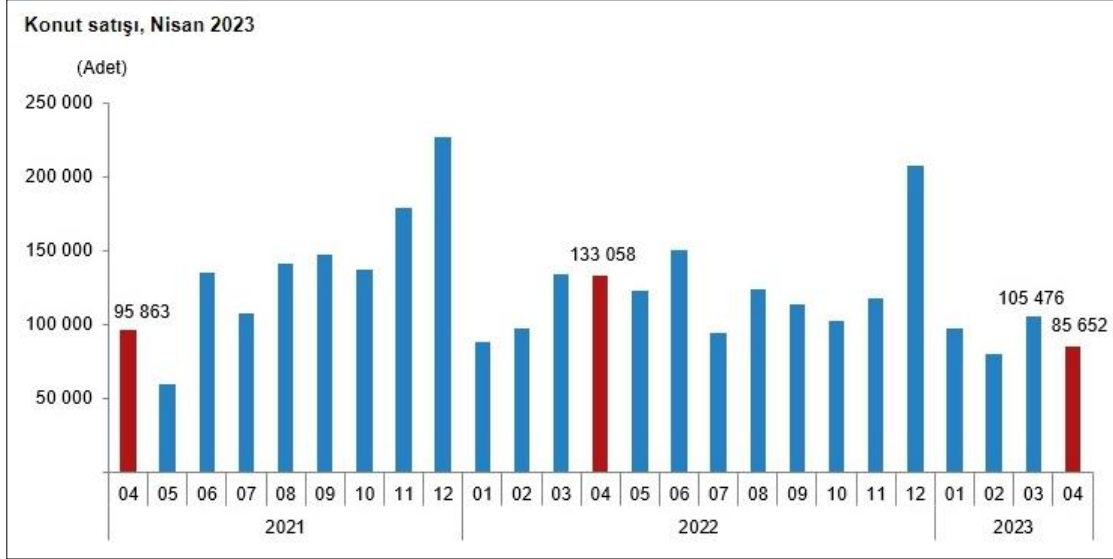
Türkiye Cumhuriyeti Merkez Bankası tarafından açıklanan faiz oranı 2010-2018 yılları arasında ortalama 5,0% - 7,5% aralığında değişmekte iken 2018 Mayıs ayı itibariyle 20,00% seviyesi üzerlerine kadar çıkmış ve 2019 Haziran ayına kadar bu seviyelerde seyrini sürdürmüştür. 2019 Temmuz ayından itibaren düşüş eğilimi ile 8,50% seviyelerine gerilemiştir. Bu tarihten itibaren artış eğilimi ile 2021 Ağustos ayına kadar 19,00% seviyelerine gelmiştir. 2021 Eylül ayı itibari ile düşüşe geçmiş olup rapor tarihi itibariyle %8,50 seviyesindedir.



A.B.D Merkez Bankası FED tarafından açıklanan son verilere göre faiz oranı 5,00% tir. 2017 – 2019 itibariyle 2,50% seviyelerine kadar çıkmışken, faiz oranı 2022 itibariyle kademeli düşerek 0,50% altına gelmiştir. Nisan ayı itibariyle tekrar artışa geçiş olup günümüz itibari ile 5,25% seviyesindedir.

Δ Türkiye’de Gayrimenkul ve İnşaat Sektörü;

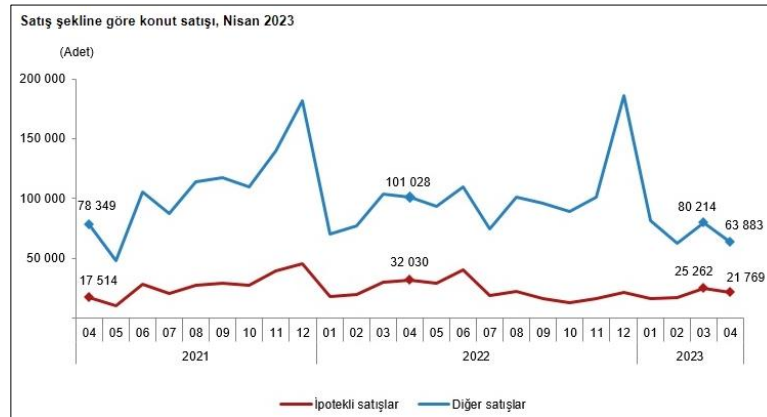
Türkiye genelinde konut satışları Nisan ayında bir önceki yılın aynı ayına göre %35,6 azalarak 85 bin 652 oldu. Konut satışlarında İstanbul 13 bin 944 konut satışı ve %16,3 ile en yüksek paya sahip oldu. Satış sayılarına göre İstanbul'u 10 bin konut satışı ve %11,7 pay ile Ankara, 4 bin 960 konut satışı ve %5,8 pay ile İzmir izledi. Konut satış sayısının en az olduğu iller sırasıyla 22 konut ile Ardahan ve Hakkari, 53 konut ile Bayburt oldu. (TÜİK)



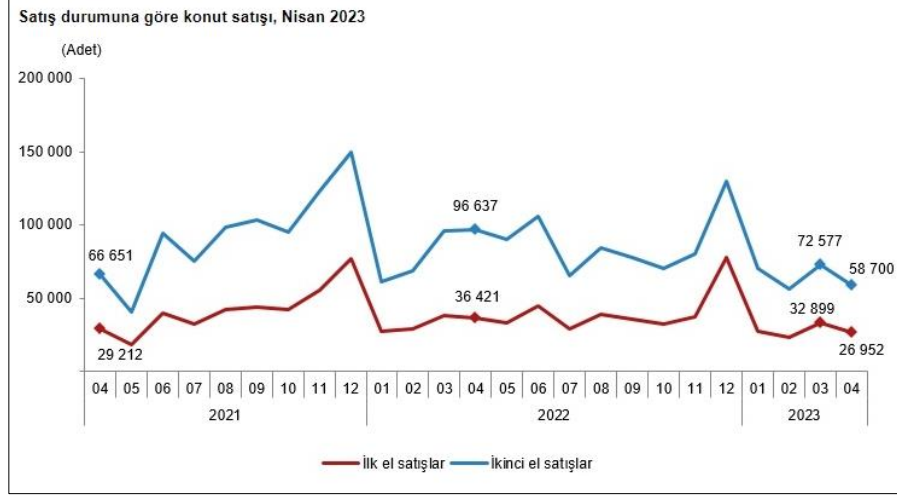
Konut satış sayısı, Nisan 2023

	Nisan		Değişim (%)	Ocak - Nisan		Değişim (%)
	2023	2022		2023	2022	
Satış şekline göre toplam satış	85 652	133 058	-35,6	368 867	453 121	-18,6
İpotekli satış	21 769	32 030	-32,0	80 591	100 372	-19,7
Diğer satış	63 883	101 028	-36,8	288 276	352 749	-18,3
Satış durumuna göre toplam satış	85 652	133 058	-35,6	368 867	453 121	-18,6
İlk el satış	26 952	36 421	-26,0	110 859	130 858	-15,3
İkinci el satış	58 700	96 637	-39,3	258 008	322 263	-19,9

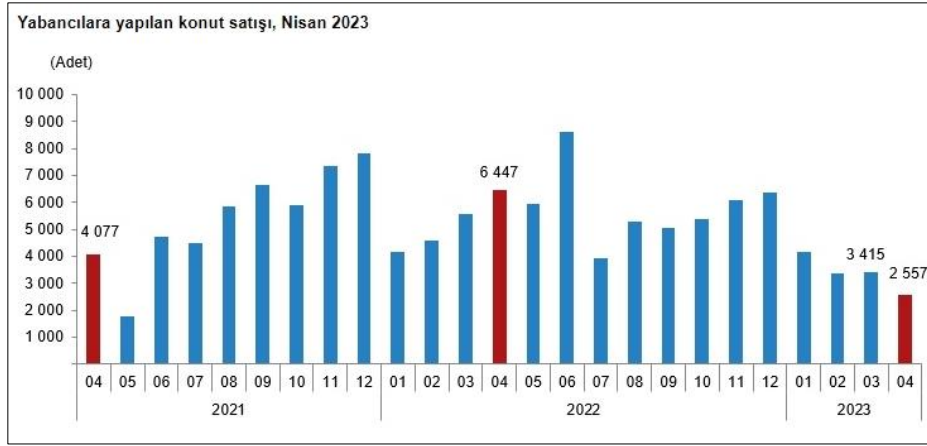
Türkiye genelinde ipotekli konut satışları Nisan ayında bir önceki yılın aynı ayına göre %32,0 azalış göstererek 21 bin 769 oldu. Toplam konut satışları içinde ipotekli satışların payı %25,4 olarak gerçekleşti. Ocak-Nisan döneminde gerçekleşen ipotekli konut satışları ise bir önceki yılın aynı dönemine göre %19,7 azalışla 80 bin 591 oldu. Nisan ayındaki ipotekli satışların 7 bin 388'i; Ocak-Nisan dönemindeki ipotekli satışların ise 25 bin 552'si ilk el satış olarak gerçekleşti. (TÜİK)



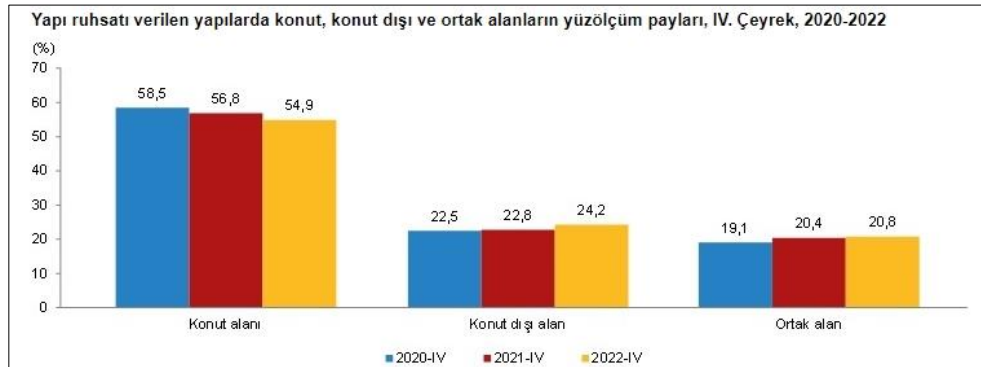
Türkiye genelinde ilk el konut satış sayısı, Nisan ayında bir önceki yılın aynı ayına göre %26,0 azalarak 26 bin 952 oldu. Toplam konut satışları içinde ilk el konut satışının payı %31,5 oldu. İlk el konut satışları Ocak-Nisan döneminde ise bir önceki yılın aynı dönemine göre %15,3 azalışla 110 bin 859 olarak gerçekleşti. (TUIK)



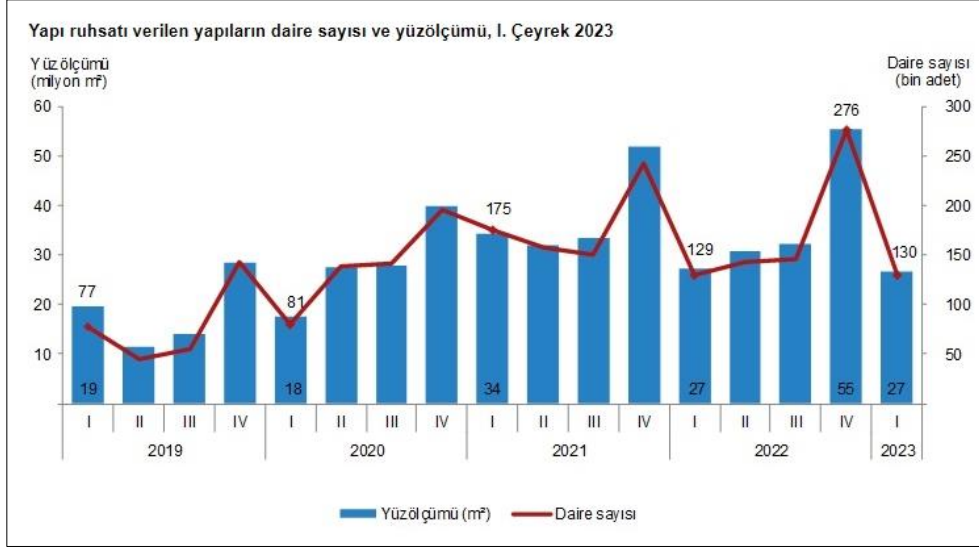
Yabancılara yapılan konut satışları Nisan ayında bir önceki yılın aynı ayına göre %60,3 azalarak 2 bin 557 oldu. Nisan ayında toplam konut satışları içinde yabancılara yapılan konut satışının payı %3,0 oldu. Yabancılara yapılan konut satışlarında ilk sırayı bin 24 konut satışı ile Antalya aldı. Antalya'yı sırasıyla 792 konut satışı ile İstanbul ve 186 konut satışı ile Mersin izledi. (TUIK)



Belediyeler tarafından 2022 yılı IV. çeyreğinde yapı ruhsatı verilen yapıların toplam yüzölçümü 48,0 milyon m² iken; bunun 26,4 milyon m²'si konut, 11,6 milyon m²'si konut dışı ve 10,0 milyon m²'si ise ortak kullanım alanı olarak gerçekleşti. (TUIK)



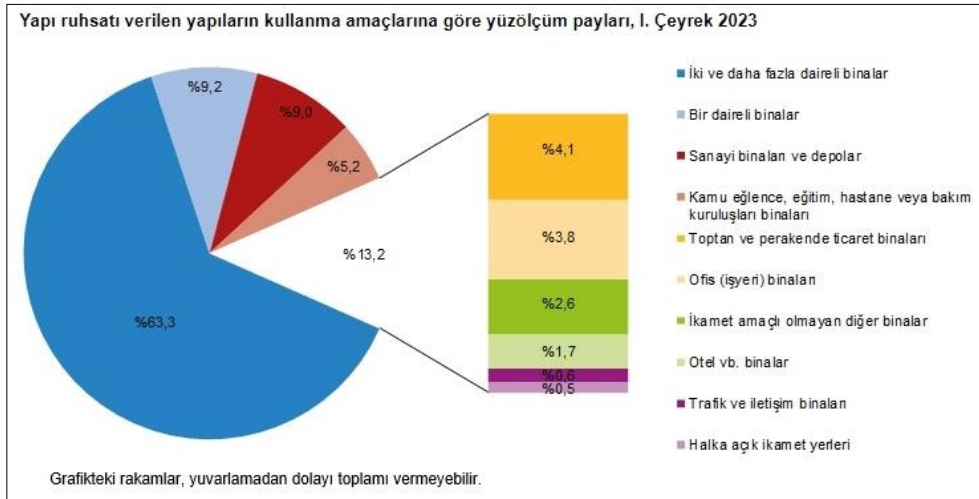
Bir önceki yılın aynı çeyreğine göre, 2023 yılı I. çeyreğinde belediyeler tarafından yapı ruhsatı verilen yapıların daire sayısı %0,7 artarken, bina sayısı %9,2 ve yüzölçümü %2,1 azaldı. (TUİK)



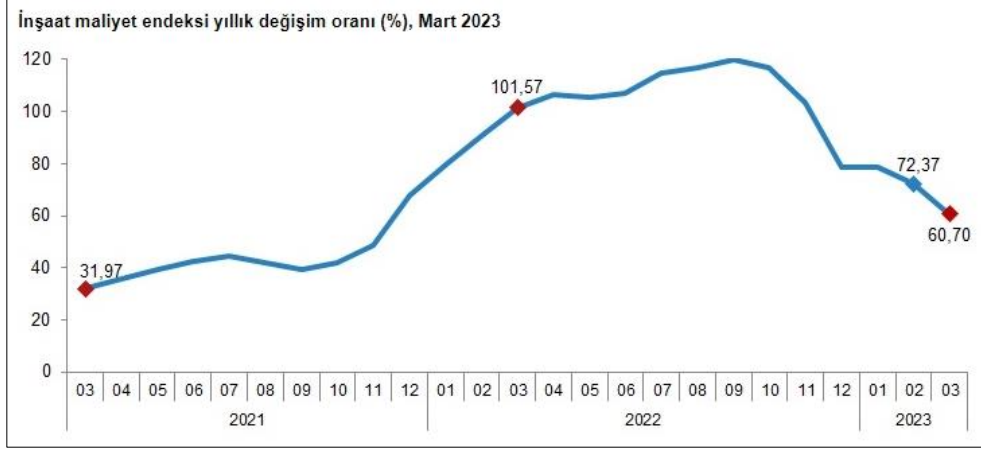
Yapı ruhsatı istatistikleri, 2021-2023

Yıl	Çeyrek	Bina sayısı	Yıllık değişim (%)	Daire sayısı	Yıllık değişim (%)	Yüzölçüm (m ²)	Yıllık değişim (%)
2021	I	138 558	44,1	724 096	30,4	151 260 112	34,3
	II	33 597	137,2	174 701	116,9	34 366 052	95,7
	III	30 534	55,7	157 656	14,4	31 778 622	15,6
	IV	30 444	20,3	149 586	6,0	33 313 173	19,5
2022	I	43 983	18,6	242 153	23,7	51 802 265	30,5
	II	127 623	-7,9	693 698	-4,2	145 527 048	-3,8
	III	26 141	-22,2	129 436	-25,9	27 295 213	-20,6
	IV	29 042	-4,9	143 388	-9,1	30 662 168	-3,5
2023	I	28 269	-7,1	145 303	-2,9	32 097 992	-3,6
	II	44 171	0,4	275 571	13,8	55 471 675	7,1
	III	23 743	-9,2	130 299	0,7	26 713 372	-2,1
	IV						

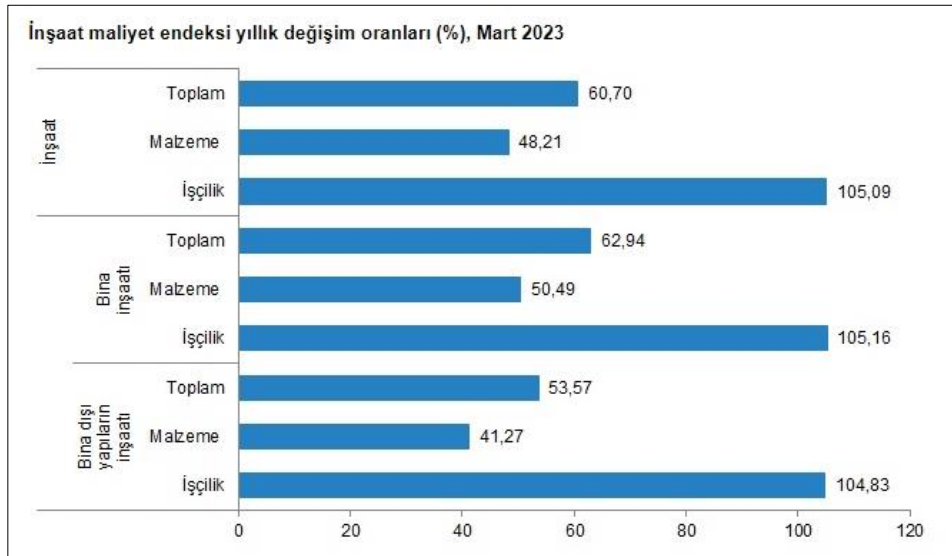
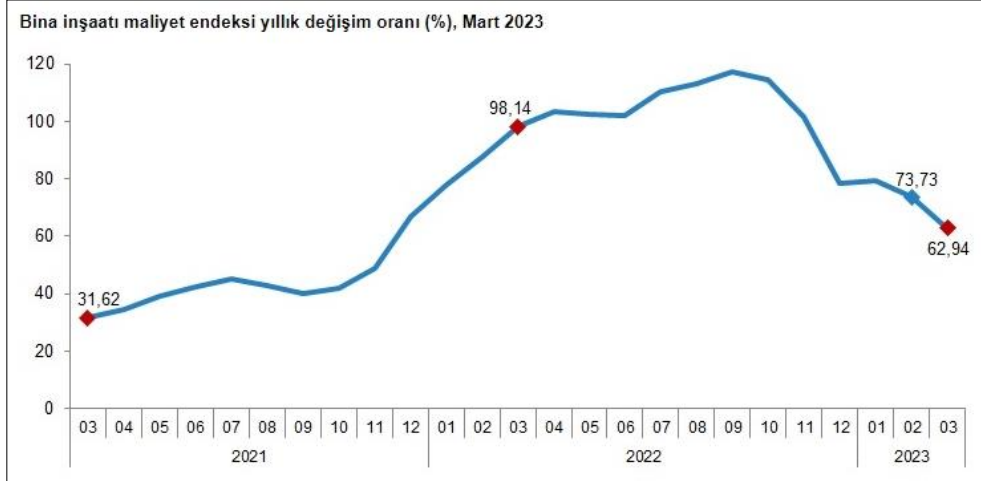
Belediyeler tarafından 2023 yılı I. çeyreğinde yapı ruhsatı verilen yapıların kullanma amacına göre en yüksek yüzölçüm payına 16,9 milyon m² ile iki ve daha fazla daireli ikamet amaçlı binalar sahip oldu. Bunu 2,5 milyon m² ile bir daireli binalar izledi. (TUİK)



İnşaat maliyet endeksi, 2023 yılı Mart ayında bir önceki aya göre %2,16, bir önceki yılın aynı ayına göre %60,70 arttı. Bir önceki aya göre malzeme endeksi %2,31, işçilik endeksi %1,76 arttı. Ayrıca bir önceki yılın aynı ayına göre malzeme endeksi %48,21, işçilik endeksi %105,09 arttı. (TUİK)



Bina inşaatı maliyet endeksi, bir önceki aya göre %2,04, bir önceki yılın aynı ayına göre %62,94 arttı. Bir önceki aya göre malzeme endeksi %2,19, işçilik endeksi %1,68 arttı. Ayrıca bir önceki yılın aynı ayına göre malzeme endeksi %50,49, işçilik endeksi %105,16 arttı. (TUİK)



4.3 Değerleme İşlemini Olumsuz Yönde Etkileyen veya Sınırlayan Faktörler

Değerleme tarihi itibarıyla süreç tamamlanana kadar geçen sürede, değerlendirme işlemini olumsuz etkileyen veya sınırlayan herhangi bir faktör olmamıştır.

4.4 Gayrimenkulün Fiziki, Yapısal, Teknik ve İnşaat Özellikleri

Δ Ana Gayrimenkul / Gayrimenkul Özellikleri;

Ana taşınmaz İstanbul ilinin merkezi lokasyonlarından olan Beyoğlu Meydan'da, 578,72 m² yüz ölçümüne sahip, 408 ada 24 parsel sayılı arsa üzerinde inşa edilmiş Lamartine Ofis projesidir. Taşınmaz, ofis, dükkan ve banka şubesi içerikli, ticari nitelikli karma yapı olup ticari olarak hareketli bir bölgede konumlanmıştır. Taşınmaz 2 bodrum, zemin ve 7 normal katlıdır. Taşınmazın 2. Bodrum katında ortak alanlar, 1. Bodrum, zemin ve 1. Normal katında 1 adet "1.BODRUM KATTA DEPOSU OLAN DÜKKAN", 1 adet "1.BODRUM KATTA DEPOSU OLAN BANKA ŞUBESİ", diğer katlarında ise 1'er adet ofis nitelikli taşınmaz konumlanmıştır. Bina kullanım alanları aşağıdaki tabloda verilmiştir.

KAT	İNŞAAT ALANI (m ²)	HACİMLER
2. BODRUM KAT	443,34	Sığınak, bay-bayan WC, teknik birim ve hol
1.BODRUM KAT	443,34	1 ve 2 no"lu bağımsız bölümlere ait depo, bay-bayan WC ve hol
ZEMİN KAT	424,07	1 ve 2 no"lu bağımsız bölümlere ait banka ve dükkân hacimleri, hol, depo
1. KAT	432,55	1 ve 2 no"lu bağımsız bölümlere ait banka ve dükkân hacimleri, bay-bayan WC ve hol
2. KAT	471,48	4 no"lu bağımsız bölüme ait ofis hacmi, bay-bayan WC ve hol
3. KAT	471,48	4 no"lu bağımsız bölüme ait ofis hacmi, bay-bayan WC ve hol (natamam durumda)
4. KAT	471,48	5 no"lu bağımsız bölüme ait ofis hacmi, bay-bayan WC ve hol
5. KAT	471,48	6 no"lu bağımsız bölüme ait ofis hacmi, bay-bayan WC ve hol
6. KAT	471,48	7 no"lu bağımsız bölüme ait ofis hacmi, bay-bayan WC ve hol
7. KAT	458,85	8 no"lu bağımsız bölüme ait ofis hacmi, bay-bayan WC ve hol
ÇATI KATI	64,9	Makine Dairesi
TOPLAM	4.624,45	

Bina girişi zemin kattan, kuzey doğu aksından sağlanmakta olup giriş kapısı otomatik sensörlü cam kapıdır. Girişte lobi hizmeti mevcuttur. Bina içi sahanlıklar granit, merdivenler mermer, korkuluklar demir doğrama, duvarlar boyalıdır. Binada 3 adet asansör bulunmaktadır. Dış cephesi mantolama üzerine giydirmedir. Taşınmazın ısıtma sistemi doğalgaz kombidir. Duvarlar, su bazlı saten boyalıdır. Taşınmaz bakımlı durumdadır. Ana taşınmaz toplam 8 bağımsız bölümden oluşmaktadır. Bağımsız bölümlere ait alan bilgisi aşağıdaki tabloda belirtilmiştir.

B.B. NO	KAT NO	NİTELİK	NET ALAN (m ²)	BRÜT ALAN(m ²)
1	ZEMİN+ 1.KAT	1.BODRUM KATTA DEPOSU OLAN DÜKKAN	240,34	314,26
2	ZEMİN+ 1.KAT	1.BODRUM KATTA DEPOSU OLAN BANKA ŞUBESİ	650,17	817,66
3	2.KAT	OFİS	339,06	469,44
4	3.KAT	OFİS	339,06	469,44
5	4.KAT	OFİS	339,06	469,44
6	5.KAT	OFİS	339,06	469,44
7	6.KAT	OFİS	339,06	469,44
8	7.KAT	OFİS	339,06	469,44
TOPLAM			2.924,87	3.948,56

4.5 Varsa, Mevcut Yapıyla veya İnşaatı Devam Eden Projeyle İlgili Tespit Edilen Ruhsata aykırı Durumlara İlişki Bilgiler

Değerleme konusu taşınmazlar kat, kattaki konum ve alan olarak proje ile uyumludur. İç mahalde ufak mimari farklılıklar bulunmakta olup brüt alan değişmemiştir.

4.6 Ruhsat Alınmış Yapılarda Yapılan Değişikliklerin 3194 Sayılı İmar Kanunu'nun 21.nci Maddesi Kapsamında Yeniden Ruhsat Alınmasını Gerektiren Değişiklikler Olup Olmadığı Hakkında Bilgi

Parsel üzerinde yeniden ruhsat alınmasını gerektirecek herhangi bir durum söz konusu değildir. Trafolar, su deposu ve zemin katta bulunan işyerlerinde bulunan bölmelendirmeler için yapı kayıt belgeleri alınmış olup olumsuz bir durum bulunmamaktadır.

4.7 Gayrimenkulün Değerleme Tarihi İtibariyle Hangi Amaçla Kullanıldığı, Gayrimenkul Arsa veya Arazi İse Üzerinde Herhangi Bir Yapı Bulunup Bulunmadığı ve Varsa, Bu Yapıların Hangi Amaçla Kullanıldığı Hakkında Bilgi

Rapora konu taşınmazlardan 1 bağımsız bölüm numaralı taşınmaz kitabeve, 2 bağımsız bölüm numaralı taşınmaz banka şubesi, diğer bağımsız bölümler ise ofis olarak kullanılmaktadır. 4 no'lu bağımsız bölüm natamam durumda olup boştur.

5. KULLANILAN DEĞERLEME YÖNTEMLERİ

UDS Tanımlı Değer Esası – Pazar Değeri:

➤ Pazar değeri, bir varlık veya yükümlülüğün, uygun pazarlama faaliyetleri sonucunda, istekli bir satıcı ve istekli bir alıcı arasında, tarafların bilgili ve basiretli bir şekilde ve zorlama altında kalmaksızın hareket ettikleri, muvazaasız bir işlem ile değerlendirme tarihi itibarıyla el değiştirmesinde kullanılması gerekli görülen tahmini tutardır. Pazar değerinin tanımı aşağıdaki kavramsal çerçeveye uygun olarak uygulanması gerekir:

(a) “Tahmini tutar” ifadesi muvazaasız bir pazar işleminde varlık için para cinsinden ifade edilen fiyat anlamına gelmektedir. Pazar değeri, değerlendirme tarihi itibarıyla, pazarda pazar değeri tanımına uygun olarak makul şartlarda elde edilebilecek en olası fiyattır. Bu fiyat, satıcı tarafından makul şartlarda elde edilebilecek en iyi ve alıcı tarafından makul şartlarda elde edilebilecek en avantajlı fiyattır. Bu tahmin, özellikle de satışla ilişkili herhangi bir tarafça sağlanmış özel bedeller veya imtiyazlar, standart olmayan bir finansman, sat ve geri kirala sözleşmesi gibi özel şartlara veya koşullara dayanarak arttırılmış veya azaltılmış bir tahmini fiyatı veya sadece belirli bir malike veya alıcıya yönelik herhangi bir değer unsurunu kapsamaz.

(b) “El değiştirmesinde kullanılacak” ifadesi, bir varlığın veya yükümlülüğün değerinin, önceden belirlenmiş bir tutar veya gerçek satış fiyatından ziyade tahmini bir değer olduğu duruma atıfta bulunur. Bu fiyat değerlendirme tarihi itibarıyla, pazar değeri tanımındaki tüm unsurları karşılayan bir işlemdeki fiyattır;

(c) “Değerleme tarihi itibarıyla” ifadesi değer belirlenmesini ve o zamana özgü olmasını gerektirir. Pazarlar ve pazar koşulları değişebileceğinden, tahmini değer başka bir zamanda doğru veya uygun olmayabilir. Değerleme tutarı, pazarın durumunu ve içinde bulunduğu koşulları başka bir tarihte değil sadece değerlendirme tarihi itibarıyla yansıtır;

(d) “İstekli bir alıcı arasında” ifadesi alım niyetiyle harekete geçmiş olan, ancak zorunlu kalmış olmayan bir alıcı anlamına gelmektedir. Bu alıcı her fiyattan satın almaya hevesli veya kararlı değildir. Bu alıcı, var olduğunun kanıtlanması veya tahmin edilmesi mümkün olmayan, sanal veya varsayımsal bir pazardan ziyade mevcut pazar gerçeklerine ve mevcut pazar beklentilerine uygun olarak satın alır. Var olduğu kabul edilen bir alıcı pazarın gerektirdiğinden daha yüksek bir fiyat ödemeyecektir. Varlığın mevcut sahibi ise pazarı oluşturanlar arasında yer almaktadır.

(e) “İstekli bir satıcı” ifadesi ise belirli fiyattan satmaya hevesli veya mecbur olmayan, ya da mevcut pazar tarafından makul görülmeyen bir fiyatta ısrar etmeyen bir satıcı anlamına gelmektedir. İstekli satıcı, fiyat her ne olursa olsun, varlığı uygun pazarlama faaliyetleri sonucunda açık pazarlarda, pazar şartlarında elde edilebilecek en iyi fiyattan satmak istemektedir. Varlığın asıl sahibinin gerçekte içinde bulunduğu koşullar, yukarıda anılan şartlara dâhil değildir, çünkü istekli satıcı varsayımsal bir maliktir.

(f) “Muvazaasız bir işlem” ifadesi, fiyatın pazarın fiyat seviyesini yansıtmamasına veya yükseltmesine yol açabilecek, örneğin ana şirket ve bağlı şirket veya ev sahibi ve kiracı gibi taraflar değil, aralarında belirli ve özel bir ilişki bulunmayan taraflar arasında yapılan bir işlem anlamına gelmektedir. Pazar değeri işlemlerinin, her biri bağımsız olarak hareket eden ilişkisiz taraflar arasında yapıldığı varsayılır.

(g) “uygun pazarlama faaliyetleri sonucunda” ifadesi, varlığın pazara çıkartılarak en uygun şekilde pazarlanması halinde pazar değeri tanımına uygun olarak elde edilebilecek en iyi fiyattan satılmış olması anlamına gelmektedir. Satış yönteminin, satıcının erişime sahip olduğu pazarda en iyi fiyatı elde edeceği en uygun yöntem olduğu kabul edilir. Varlığın pazara çıkartılma süresi sabit bir süre olmayıp, varlığın türüne ve pazar koşullarına göre değişebilir. Burada tek kriter, varlığın yeterli sayıda pazar katılımcısının dikkatini çekmesi için yeterli süre tanınması gerekliliğidir. Pazara çıkartılma zamanı değerlendirme tarihinden önce gerçekleşmelidir,

(h) “Tarafların bilgili ve basiretli bir şekilde hareket etmeleri” ifadesi, istekli satıcının ve istekli alıcının değerlendirme tarihi itibarıyla pazarın durumu, varlığın yapısı, özellikleri, fiili ve potansiyel kullanımları hakkında makul ölçülerde bilgilenmiş olduklarını varsaymaktadır. Tarafların her birinin bu bilgiyi, işlemde kendi ilgili konuları açısından en avantajlı fiyatı elde etmek amacıyla basiretli bir şekilde kullandıkları varsayılır. Basiret, faydası sonradan anlaşılan bir tecrübenin avantajıyla değil, değerlendirme tarihi itibarıyla pazar şartları dikkate alınarak değerlendirilir. Örneğin fiyatların düştüğü bir ortamda önceki pazar seviyelerinin altında bir fiyattan varlıklarını satan bir satıcı basiretsiz olarak kabul edilmez. Bu gibi durumlarda, pazarlarda değişen fiyat koşulları altında varlıkların el değiştirildiği diğer işlemler için geçerli olduğu gibi, basiretli alıcılar veya satıcılar o anda mevcut en iyi pazar bilgileri doğrultusunda hareket edeceklerdir.

(i) “Zorlama altında kalmaksızın” ifadesi ise taraflardan her birinin zorlanmış olmaksızın veya baskı altında kalmaksızın bu işlemi yapma niyetiyle harekete geçmiş olmasıdır.

➤ Pazar değeri kavramı, *katılımcıların* özgür olduğu açık ve rekabetçi bir pazarda pazarlık edilen fiyat olarak kabul edilmektedir. Bir varlığın pazarı, uluslararası veya yerel bir pazar olabilir. Bir pazar çok sayıda alıcı ve satıcıdan veya karakteristik olarak sınırlı sayıda *pazar katılımcısından* oluşabilir. Varlığın satışa sunulduğunun varsayıldığı pazar, teorik olarak el değiştiren *varlığın* normal bir şekilde el değiştirdiği bir pazardır.

➤ Bir *varlığın* pazar değeri onun en verimli ve en iyi kullanımını yansıtır. En verimli ve en iyi kullanım, bir varlığın potansiyelinin yasal olarak izin verilen ve finansal olarak karlı olan en yüksek düzeyde kullanımınıdır. En verimli ve en iyi kullanım, bir *varlığın* mevcut kullanımının devamı ya da alternatif başka bir kullanım olabilir. Bu, bir *pazar katılımcısının* varlık için teklif edeceği fiyatı hesaplarken varlık için planladığı kullanıma göre belirlenir.

➤ Değerleme girdilerinin yapısının ve kaynağının, sonuçta *değerleme amacı* ile ilgili olması *gerekli* değer esasını yansıtmaması *gerekir*. Örneğin, pazar değerini belirlemek amacıyla, pazardan türetilmiş veriler kullanılmak şartıyla, farklı yaklaşımlar ve yöntemler kullanılabilir. Pazar yaklaşımı tanım olarak pazardan türetilmiş girdileri kullanır. Gelir yaklaşımını kullanarak pazar değerini belirlemek için, *katılımcılar* tarafından benimsenen girdilerin ve varsayımların kullanılması *gerekli görülmektedir*. Maliyet yaklaşımını kullanarak pazar değerini belirlemek için, eşdeğer kullanıma sahip bir varlığın maliyetinin ve uygun aşınma oranının, pazar esaslı maliyet ve aşınma analizleriyle belirlenmesi *gerekli görülmektedir*.

➤ Değerleme yapılan *varlık* için mevcut verilere ve pazarla ilişkili koşullara göre en geçerli ve en uygun değerlendirme yönteminin veya yöntemlerinin tespit edilmesi *gerekir*. Uygun bir şekilde analiz edilmiş ve pazardan elde edilmiş verilere dayanması halinde, kullanılan her bir yaklaşımın veya yöntemin, pazar değeri ile ilgili bir gösterge sağlaması *gerekli görülmektedir*.

➤ Pazar değeri bir *varlığın*, pazardaki diğer alıcıların elde edemediği, belirli bir malik veya alıcı için değer ifade eden niteliklerini yansıtmaz. Böyle avantajlar, bir *varlığın* fiziksel, coğrafi, ekonomik veya yasal özellikleriyle ilişkili olabilir. Pazar değeri, belirli bir tarihte belirli bir istekli alıcının değil, herhangi bir istekli bir alıcının olduğunu varsaydığından, buna benzer tüm değer unsurlarının göz ardı edilmesini gerektirmektedir.

Değerleme Yöntemleri

Değerleme yaklaşımlarının uygun ve değerlendirilen varlıklarının içeriği ile ilişkili olmasına dikkat edilmesi gerekir. Aşağıda tanımlanan ve açıklanan üç yaklaşım değerlendirilmede kullanılan temel yaklaşımlardır. Bunların tümü, fiyat dengesi, fayda beklentisi veya ikame ekonomi ilkelerine dayanmaktadır. Temel değerlendirme yaklaşımlarına aşağıda yer verilmektedir:

(A) Pazar Yaklaşımı (B) Gelir Yaklaşımı (C) Maliyet Yaklaşımı

Bu temel değerlendirme yaklaşımlarının her biri farklı, ayrıntılı uygulama yöntemlerini içerir.

Bir varlığa ilişkin değerlendirme yaklaşımlarının ve yöntemlerinin seçiminde amaç belirli durumlara en uygun yöntemin bulunmasıdır. Bir yöntemin her duruma uygun olması söz konusu değildir. Seçim sürecinde asgari olarak aşağıdakiler dikkate alınır:

(a) değerlendirme görevinin koşulları ve amacı ile belirlenen uygun değer esas(lar)ı ve varsayılan kullanım(lar)ı, **(b)** olası değerlendirme yaklaşımlarının ve yöntemlerinin güçlü ve zayıf yönleri, **(c)** her bir yöntemin varlığın niteliği ve ilgili pazardaki katılımcılar tarafından kullanılan yaklaşımlar ve yöntemler bakımından uygunluğu, **(d)** yöntem(ler)in uygulanması için gereken güvenilir bilginin mevcudiyeti.

5.1 Pazar Yaklaşımı

Δ Pazar Yaklaşımını Açıklayıcı Bilgiler, Konu Gayrimenkulün Değerleme İçin Bu Yaklaşımın Kullanılma Nedenleri

Pazar yaklaşımı *varlığın*, fiyat bilgisi elde edilebilir olan aynı veya karşılaştırılabilir (benzer) *varlıklarla* karşılaştırılması suretiyle gösterge niteliğindeki değer belirlendiği yaklaşımı ifade eder. Aşağıda yer verilen durumlarda, pazar yaklaşımının uygulanması ve bu yaklaşıma önemli ve/veya anlamlı ağırlık verilmesi gerekli görülmektedir: **(a)** değerlendirme konusu varlığın değer esasına uygun bir bedelle son dönemde satılmış olması, **(b)** değerlendirme konusu varlığın veya buna önemli ölçüde benzerlik taşıyan varlıkların aktif olarak işlem görmesi ve/veya **(c)** önemli ölçüde benzer varlıklar ile ilgili sık yapılan ve/veya güncel gözlemlenebilir işlemlerin söz konusu olması.

Karşılaştırılabilir pazar bilgisinin varlığın tıpatıp veya önemli ölçüde benzeriyle ilişkili olmaması halinde, *değerlemeyi gerçekleştirenin* karşılaştırılabilir *varlıklar* ile değerlendirme konusu *varlık* arasında niteliksel ve niceliksel benzerliklerin ve farklılıkların karşılaştırmalı bir analizini yapması *gerekir*. Bu karşılaştırmalı analize dayalı düzeltme yapılmasına genelde ihtiyaç duyulacaktır. Bu düzeltmelerin makul olması ve *değerlemeyi gerçekleştirenlerin* düzeltmelerin gerekçeleri ile nasıl sayısallaştırdıklarına raporlarında yer vermeleri *gerekir*.

Pazar yaklaşımında genellikle her biri farklı çarpanlara sahip karşılaştırılabilir varlıklardan elde edilen pazar çarpanları kullanılır. Belirlenen aralıktan uygun çarpanın seçimi niteliksel ve niceliksel faktörlerin dikkate alındığı bir değerlendirmenin yapılmasını gerektirir.

Δ Fiyat Bilgisi Tespit Edilen Emsal Bilgileri ve Bu Bilgilerin Kaynağı

Satılık İlanlar

[E:1 Satılık Ofis] Değerleme konusu taşınmazlara yakın konumlu, benzer şerefiye özellikli, 300 m² alanlı, ofis nitelikli emsal taşınmaz pazarlıklı olarak 32.000.000-TL bedelle pazarlıklı olarak satılıktır. Emsal taşınmaz konu taşınmazla benzer özelliklidir. **İlgilisi: 0544 517 95 99**

[E:2 Satılık Ofis] Değerleme konusu taşınmazlara yakın konumlu, benzer şerefiye özellikli, sıfır binada konumlu, 120 m² alanlı emsal taşınmaz pazarlıklı olarak 14.500.000-TL bedelle pazarlıklı olarak satılıktır. Emsal sıfır binada konumlu olması sebebiyle yapı kalitesi yüksektir. **İlgilisi: 542 541 33 55**

[E:3 Satılık Ofis] Değerleme konusu taşınmazlara yakın konumlu, benzer şerefiye özellikli, 230 m² alanlı, ofis nitelikli emsal taşınmaz pazarlıklı olarak 26.000.000-TL bedelle pazarlıklı olarak satılıktır. Emsal taşınmaz konu taşınmazla benzer özelliklidir. **İlgilisi: 0532 434 44 83**

[E:4 Satılık Ofis] Değerleme konusu taşınmazlara yakın konumlu, benzer şerefiye özellikli, 50 m² alanlı, ofis nitelikli emsal taşınmaz pazarlıklı olarak 4.750.000-TL bedelle pazarlıklı olarak satılıktır. Emsal taşınmaz konu taşınmazla benzer özelliklidir. **İlgilisi: 0533 426 64 58**

EMSAL DÜZELTME TABLOSU (SATILIK OFİS)									
İçerik	Emsal 1		Emsal 2		Emsal 3		Emsal 4		
Brüt alanı (m²)	300,00m²		120,00m²		230,00m²		50,00m²		
Satış fiyatı	32.000.000 TL		14.500.000 TL		26.000.000 TL		4.750.000 TL		
m² birim fiyatı	106.667 TL		120.833 TL		113.043 TL		95.000 TL		
Pazarlık	5%	-	5%	-	5%	-	5%	-	
Konum şerefiyesi	0%	+	0%	-	0%	+	15%	+	
Kullanım alanı şerefiyesi	0%	-	0%	-	0%	-	0%	-	
Yapı kalitesi şerefiyesi	0%	-	10%	-	0%	-	0%	+	
İndirgenmiş birim fiyat	101.333 TL		102.708 TL		107.391 TL		104.500 TL		
<u>Ortalama Birim fiyat</u>	<u>103.983TL/m²</u>								

[E:5 Satılık Dükkan] Değerleme konusu taşınmazlar ile yakın, ticari hareketliliğin yüksek olduğu bölgede konumlu, 185 m² zemin kat alanlı olduğu belirtilen, içi bakımlı durumdaki dükkan nitelikli taşınmaz pazarlıklı olarak 28.500.000-TL bedelle satılıktır. **İlgilisi: 542 467 69 67**

[E:6 Satılık Dükkan] Değerleme konusu taşınmazlar ile aynı bölgede, ticari hareketliliğin nispeten düşük olduğu bölgede konumlu, 70 m² zemin kat alanlı olduğu belirtilen, içi bakımlı durumdaki dükkan nitelikli taşınmaz pazarlıklı olarak 9.000.000-TL bedelle satılıktır. **İlgilisi: 532 493 71 12**

[E:7 Satılık Dükkan] Değerleme konusu taşınmazlar ile aynı bölgede, ticari hareketliliğin nispeten düşük olduğu bölgede konumlu, 150 m² zemin kat alanlı olduğu belirtilen, içi bakımlı durumdaki dükkan nitelikli taşınmaz pazarlıklı olarak 19.750.000-TL bedelle satılıktır. **İlgilisi: 531 739 87 83**

[E:8 Satılık Dükkan] Değerleme konusu taşınmazlar ile aynı bölgede, ticari hareketliliğin yüksek olduğu bölgede konumlu, 55 m² zemin kat alanlı olduğu belirtilen, içi bakımlı durumdaki dükkan nitelikli taşınmaz pazarlıklı olarak 8.250.000-TL bedelle satılıktır. **İlgilisi: 533 666 48 38**

EMSAL DÜZELTME TABLOSU (SATILIK DÜKKAN)									
İçerik	Emsal 5		Emsal 6		Emsal 7		Emsal 8		
Brüt alanı (m ²)	185,00m ²		70,00m ²		150,00m ²		55,00m ²		
Satış fiyatı	28.500.000 TL		9.000.000 TL		19.750.000 TL		8.250.000 TL		
m ² birim fiyatı	154.054 TL		128.571 TL		131.667 TL		150.000 TL		
Pazarlık	5%	-	5%	-	5%	-	5%	-	
Konum şerefiyesi	0%	+	20%	+	15%	+	0%	+	
Kullanım alanı şerefiyesi	0%	-	0%	-	0%	-	0%	-	
Yapı kalitesi şerefiyesi	0%	-	0%	-	0%	-	0%	+	
İndirgenmiş birim fiyat	146.351 TL		147.857 TL		144.833 TL		142.500 TL		
Ortalama Birim fiyat	145.385TL/m²								

Kiralık İlanlar

[E:9 Kiralık Ofis] Değerleme konusu taşınmazlara yakın konumlu, benzer şerefiye özellikli, 220 m² alanlı, ofis nitelikli emsal taşınmaz pazarlıklı olarak 63.000-TL bedelle kiralıktır. **İlgilisi: 533 553 15 41**

[E:10 Kiralık Ofis] Değerleme konusu taşınmazlara yakın konumlu, benzer şerefiye özellikli, 130 m² alanlı, ofis nitelikli emsal taşınmaz pazarlıklı olarak 37.000-TL bedelle kiralıktır. **İlgilisi: 533 363 88 01**

[E:11 Kiralık Ofis] Değerleme konusu taşınmazlara yakın konumlu, benzer şerefiye özellikli, 300 m² alanlı, ofis nitelikli emsal taşınmaz pazarlıklı olarak 85.000-TL bedelle kiralıktır. **İlgilisi: 533 341 81 42**

[E:12 Kiralık Ofis] Değerleme konusu taşınmazlara yakın konumlu, benzer şerefiye özellikli, 180 m² alanlı, ofis nitelikli emsal taşınmaz pazarlıklı olarak 50.000-TL bedelle kiralıktır. **İlgilisi: 533 363 88 01**

EMSAL DÜZELTME TABLOSU (KİRALIK OFİS)									
İçerik	Emsal 9		Emsal 10		Emsal 11		Emsal 12		
Brüt alanı (m ²)	220,00m ²		130,00m ²		300,00m ²		180,00m ²		
Satış fiyatı	63.000 TL		37.000 TL		85.000 TL		50.000 TL		
m ² birim fiyatı	286 TL		285 TL		283 TL		278 TL		
Pazarlık	5%	-	5%	-	5%	-	5%	-	
Konum şerefiyesi	0%	+	0%	-	0%	+	0%	+	
Kullanım alanı şerefiyesi	0%	-	0%	-	0%	-	0%	-	
Yapı kalitesi şerefiyesi	0%	-	0%	-	0%	-	0%	+	
İndirgenmiş birim fiyat	272 TL		270 TL		269 TL		264 TL		
Ortalama Birim fiyat	269TL/m²								

[E:13 Kiralık Dükkan] Değerleme konusu taşınmazlar ile aynı bölgede, ticari hareketliliğin yüksek olduğu bölgede konumlu, 100 m² bodrum + zemin kat alanlı, içi bakımlı durumdaki dükkan nitelikli taşınmaz pazarlıklı olarak 42.000-TL bedelle kiralıktır. **İlgilisi: 532 762 39 77**

[E:14 Kiralık Dükkan] Değerleme konusu taşınmazlar ile aynı bölgede, ticari hareketliliğin yüksek olduğu bölgede konumlu, 70 m² bodrum + zemin kat alanlı, içi bakımlı durumdaki dükkan nitelikli taşınmaz pazarlıklı olarak 29.000-TL bedelle kiralıktır. **İlgilisi: 532 779 05 29**

[E:15 Kiralık Dükkan] Değerleme konusu taşınmazlar ile aynı bölgede, ticari hareketliliğin yüksek olduğu bölgede konumlu, 160 m² bodrum + zemin kat alanlı, içi bakımlı durumdaki dükkan nitelikli taşınmaz pazarlıklı olarak 65.000-TL bedelle kiralıktır. **İlgilisi: 532 563 83 45**

[E:16 Kiralık Dükkan] Değerleme konusu taşınmazlar ile aynı bölgede, ticari hareketliliğin yüksek olduğu bölgede konumlu, 125 m² bodrum + zemin kat alanlı, içi bakımlı durumdaki dükkan nitelikli taşınmaz pazarlıklı olarak 50.000-TL bedelle kiralıktır. **İlgilisi: 536 824 87 81**

EMSAL DÜZELTME TABLOSU (KİRALIK DÜKKAN)									
İçerik	Emsal 13		Emsal 14		Emsal 15		Emsal 16		
Brüt alanı (m ²)	100,00m ²		70,00m ²		160,00m ²		125,00m ²		
Satış fiyatı	48.000 TL		35.000 TL		75.000 TL		55.000 TL		
m ² birim fiyatı	480 TL		500 TL		469 TL		440 TL		
Pazarlık	5%	-	5%	-	5%	-	5%	-	
Konum şerefiyesi	0%	+	0%	-	0%	+	0%	+	
Kullanım alanı şerefiyesi	0%	-	0%	-	0%	-	0%	-	
Yapı kalitesi şerefiyesi	0%	-	0%	-	0%	-	0%	+	
İndirgenmiş birim fiyat	456 TL		475 TL		445 TL		418 TL		
Ortalama Birim fiyat	449TL/m²								

NOT: Bölgede bulunan kiralık ofis ve dükkanların satış rakamları için istenen bedellerin minimum 300 ay civarında amorti ettiği rakamlar olduğu tespit edilmiştir. Son dönemlerde artan gayrimenkul değerlerine karşılık olarak kira bedellerinin aynı oranda artmadığı görülmüştür. Bu durumda taşınmazların amorti süresini artırmaktadır. Özellikle ticari potansiyelin ve kira getirisinin yüksek olduğu bölgelerde bu oranların daha da arttığı tespit edilmiştir.

Δ Kullanılan Emsallerin Sanal Ortamdaki Haritalarından Çıkarılmış, Değerlemeye Konu Gayrimenkule Olan Yakınlığını Gösteren Krokiler

----- İlanları Gösterir Kroki



Bu Belge, 5070 sayılı "Elektronik İmza Kanunu" çerçevesinde e-imza ile imzalanmıştır.

Δ Emsallerin Nasıl Dikkate Alındığına İlişkin ayrıntılı Açıklama, Emsal Bilgilerinde Yapılan Düzeltmeler, Düzeltmelerin Yapılma Nedenine İlişkin Detaylı Açıklamalar ve Diğer Varsayımlar

Rapora konu taşınmazlar tapu kaydına göre "1.BODRUM KATTA DEPOSU OLAN DÜKKAN", 1 adet "1.BODRUM KATTA DEPOSU OLAN BANKA ŞUBESİ" ve "OFİS" vasıflıdır. Taşınmazların bulunduğu bölgede, kendisine benzer özellikli çok sayıda karma proje mevcut olup emsaller yakın bölgeden elde edilmiştir. Değerler kat, konum, kullanım alanı, yapı yaş ve kalitesi durumuna göre değişmektedir. Değer düzeltmeleri bu etkenler dikkate alınarak yapılmış ve birim değer kanaatinde önemli rol oynamışlardır. Taşınmazların bulunduğu bölgede, benzer özellikli ofislerin satış birim fiyatları 100.000-TL/m² ila 110.000-TL/m² aralığındadır.

Dükkanlarda ise durum farklıdır. Dükkan alanlarına, katına, cephe genişliğine göre birim değer değişkenlik göstermektedir. Yalnızca zemin katta konumlu 0-100 m² alana sahip dükkanların satış rakamları için 130.000-180.000 TL/m², kira rakamları için ise 700-1000 TL/m² aralığında bedeller bulunmaktadır. Kullanım alanı büyüdükçe birim değeri düşmektedir. İlave olarak taşınmazlar gibi bodrum+zemin, zemin+1.kat, bodrum+zemin+1.kat alanlarından oluşan dükkanlarda ise toplam kullanım alanına göre satış birim değerleri 100.000-150.000 TL/m² aralığındadır. Emsaller taşınmazlar gibi bodrum + zemin + asma kat alanından oluşan dükkanlardır.

Δ Pazar Yaklaşımı İle Ulaşılan Sonuç

Yukarıda yazılan bilgiler doğrultusunda söz konusu taşınmazların konumu, katı, yapı yaşı, mimari özellikleri, ulaşım imkanı vb. her türlü olumlu/olumsuz faktör dikkate alınmış emsallerdeki düzeltmeler ışığında taşınmazlara değer takdir edilmiştir. Değerlemeye konu taşınmazlardan 4 bağımsız bölüm numaralı taşınmazın içi halihazırda natamam durumdadır, bu sebeple taşınmazın kira ve satış birim fiyatının tamamlanmış bağımsız bölümlere nazaran %20-25 daha düşük olacağı düşünülmektedir. Dükkan için belirtilen birim değer, toplam kapalı alan üzerinden hesaplanmıştır. Benzer emsaller dikkate alındığı için toplam alan üzerinden değer takdir edilmiş olup bölgede yapılan araştırmalarda bodrum kat dükkan alanlarının ¼, 1.kat ve asma kat alanlarının ise yaklaşık ½ oranında zemin kat değerine indirildiği görülmüştür.

BAĞIMSIZ BÖLÜM BAZINDA DEĞER LİSTESİ						
SIRA NO	B.B NO	KAT	NİTELİK	KULLANIM ALANI (m ²)	SATIŞ BİRİM DEĞERİ (TL/m ²)	SATIŞ DEĞERİ
1	1	ZEMİN+ 1.KAT	1.BODRUM KATTA DEPOSU OLAN DÜKKAN	314,26	₺171.832,24	₺54.000.000,00
2	2	ZEMİN+ 1.KAT	1.BODRUM KATTA DEPOSU OLAN BANKA ŞUBESİ	817,66	₺152.875,28	₺125.000.000,00
3	3	2.KAT	OFİS	469,44	₺106.509,88	₺50.000.000,00
4	4	3.KAT	OFİS	469,44	₺85.207,91	₺40.000.000,00
5	5	4.KAT	OFİS	469,44	₺108.640,08	₺51.000.000,00
6	6	5.KAT	OFİS	469,44	₺115.030,67	₺54.000.000,00
7	7	6.KAT	OFİS	469,44	₺123.551,47	₺58.000.000,00
8	8	7.KAT	OFİS	469,44	₺123.551,47	₺58.000.000,00
TOPLAM				3.948,56		₺490.000.000,00

Pazar yaklaşımı yöntemi sonucunda taşınmazlara toplam (K.D.V hariç) **490.000.000,00- TL** satış değeri takdir edilmiştir.

5.2 Maliyet Yaklaşımı

Δ Maliyet Yaklaşımını Açıklayıcı Bilgiler, Konu Gayrimenkulün Değerleme İçin Bu Yaklaşımın Kullanılma Nedeni

Maliyet yaklaşımı, bir alıcının, gereksiz külfet doğuran zaman, elverişsizlik, risk gibi etkenler söz konusu olmadıkça, belli bir varlık için, ister satın alma, isterse yapım yoluyla edinilmiş olsun, kendisine eşit faydaya sahip başka bir varlığı elde etme maliyetinden daha fazla ödeme yapmayacağı ekonomik ilkesinin uygulanmasıyla gösterge niteliğindeki değer belirlendiği yaklaşımdır. Bu yaklaşımda, bir *varlığın* cari ikame maliyetinin veya yeniden üretim maliyetinin hesaplanması ve fiziksel bozulma ve diğer biçimlerde gerçekleşen tüm yıpranma paylarının düşülmesi suretiyle gösterge niteliğindeki değer belirlenmektedir. Aşağıda yer verilen durumlarda, maliyet yaklaşımının uygulanması ve bu yaklaşıma önemli ve/veya anlamlı ağırlık verilmesi gerekli görülmektedir:

(a) katılımcıların değerlendirme konusu varlıkla önemli ölçüde aynı faydaya sahip bir varlığı yasal kısıtlamalar olmaksızın yeniden oluşturabilmesi ve varlığın, katılımcıların değerlendirme konusu varlığı bir an evvel kullanabilmeleri için önemli bir prim ödemeye razı olmak durumunda kalmayacakları kadar, kısa bir sürede yeniden oluşturulabilmesi,

(b) varlığın doğrudan gelir yaratmaması ve varlığın kendine özgü niteliğinin gelir yaklaşımını veya pazar yaklaşımını olanaksız kılması ve/veya (c) kullanılan değer esasının temel olarak ikame değeri örneğinde olduğu gibi ikame maliyetine dayanması.

Belli başlı üç maliyet yaklaşımı yöntemi bulunmaktadır: (a) ikame maliyeti yöntemi: gösterge niteliğindeki değer eşdeğer fayda sağlayan benzer bir varlığın maliyetinin hesaplanmasıyla belirlendiği yöntem. (b) yeniden üretim maliyeti yöntemi: gösterge niteliğindeki değer varlığın aynısının üretilmesi için gerekli olan maliyetin hesaplanmasıyla belirlendiği yöntem. (c) toplama yöntemi: varlığın değerinin bileşenlerinin her birinin değeri toplanarak hesaplandığı yöntemdir.

Δ Arsa Değerinin Tespitinde Kullanılan Emsal Bilgileri ve Bu Bilgilerin Kaynağı, Yapılan Düzeltmeler, Yapılan Diğer Varsayımlar ve Ulaşılan Sonuç

Taşınmazlar kat irtifakı tesis edilmiş yapıda konumlu olup, arsa değerlemesi yapılmamıştır.

Δ Yapı Maliyetleri ve Diğer Maliyetlerin Tespitinde Kullanılan Bilgiler, Bu Bilgilerin Kaynağı ve Yapılan Varsayımlar

Değerleme konusu taşınmazlar kat irtifaklı, b.b. niteliği kazanmış ve yapı kullanım izin belgesi alınmıştır. Bu sebeple yapı değeri tespit edilmemiştir.

Δ Maliyet Yaklaşımı İle Ulaşılan Sonuç

Taşınmazlar kat irtifakı tesis edilmiş yapıda konumlu olup, Maliyet Yaklaşımı ile değer takdir yapılmamıştır.

5.3 Gelir Yaklaşımı

Δ Gelir Yaklaşımını Açıklayıcı Bilgiler, Konu Gayrimenkulün Değerlemesi İçin Bu Yaklaşımın Kullanılma Nedeni

Gelir yaklaşımı, gösterge niteliğindeki değer, gelecekteki nakit akışlarının tek bir cari değere dönüştürülmesi ile belirlenmesini sağlar. Gelir yaklaşımında varlığın değeri, varlık tarafından yaratılan gelirlerin, nakit akışlarının veya maliyet tasarruflarının bugünkü değerine dayanılarak tespit edilir. Aşağıda yer verilen durumlarda, gelir yaklaşımının uygulanması ve bu yaklaşıma önemli ve/veya anlamlı ağırlık verilmesi gerekli görülmektedir:

(a) Varlığın gelir yaratma kabiliyetinin katılımcının gözüyle değeri etkileyen çok önemli bir unsur olması, (b) Değerleme konusu varlıkla ilgili gelecekteki gelirin miktarı ve zamanlamasına ilişkin makul tahminler mevcut olmakla birlikte, ilgili pazar emsallerinin varsa bile az sayıda olması.

→ İndirgenmiş Nakit Akışları (İNA) Yöntemi:

İNA yönteminde, tahmini nakit akışları değerlendirme tarihine indirgenmekte ve bu işlem *varlığın* bugünkü değeriyle sonuçlanmaktadır. Gelirlerin getirisi kapitalizasyonu (indirgemesi) olarak ta nitelendirilmektedir. Uzun ömürlü veya sonsuz ömürlü *varlıklarla* ilgili bazı durumlarda, İNA, *varlığın* kesin tahmin süresinin sonundaki değeri temsil eden devam eden değeri *çererebilir*. Diğer durumlarda, *varlığın* değeri kesin tahmin süresi bulunmayan bir devam eden değer tek başına kullanılarak hesaplanabilir. İNA yönteminin temel adımları aşağıdaki şekildedir:

(a) değerlendirme konusu varlığın ve değerlendirme görevinin niteliğine en uygun nakit akışı türünün seçilmesi (örneğin, vergi öncesi veya vergi sonrası nakit akışları, toplam nakit akışları veya öz sermayeye ait nakit akışları, reel veya nominal nakit akışları vb.), (b) nakit akışlarının tahmin edileceği en uygun kesin sürenin varsa belirlenmesi, (c) söz konusu süre için nakit akış tahminlerinin hazırlanması, (d) (varsa) kesin tahmin süresinin sonundaki devam eden değer değerlendirme konusu varlık için uygun olup olmadığının; daha sonra da, varlığın niteliğine uygun devam eden değer belirlenmesi, (e) uygun indirgeme oranının belirlenmesi, (f) indirgeme oranının varsa devam eden değer de dâhil olmak üzere, tahmini nakit akışlarına uygulanması şeklindedir.

→ Direkt (Doğrudan) Kapitalizasyon Yöntemi:

Tüm risk veya genel kapitalizasyon oranının, temsili tek bir dönem gelinine uygulandığı yöntemdir. Gayrimenkulün o dönem için (yıl) üreteceği net gelirin, güncel gayrimenkul piyasası koşullarına göre oluşan bir kapitalizasyon oranına bölünerek, taşınmaz değeri hesaplanır. Bu kapitalizasyon oranı, birbirine emsal gayrimenkullerde satış ve gelir seviyeleri arasındaki ilişkiyle belirlenebilir. Burada Net Gelir kavramına dikkat edilmelidir. Tüm kaynaklardan elde edilecek gelirleri içeren mülkün potansiyel brüt gelir ve bundan beklenen boşluk/kayıpların arındırıldığı efektif brüt gelir sonrasında da efektif brüt gelirin faaliyet giderleri ile diğer harcamalardan arındırılması ile net faaliyet gelir elde edilmelidir. Potansiyel Brüt Kira Geliri: Gayrimenkulün kiralanabilir tüm birimlerinin kiraya verildiği ve kira bedellerinin kayıtsız olarak tahsil edildiği durumlardaki elde edilen gelir tutarıdır.

• Toplam yıllık potansiyel gelir / Kapitalizasyon oranı = Değer

Δ Nakit Giriş ve Çıktılarının Tahmin Edilmesinde Kullanılan Emsal Bilgileri, Bu Bilgilerin Kaynağı ve Yapılan Diğer Varsayımlar

Söz konusu parsel üzerinde hâlihazırda herhangi bir direk gelir getirici mülk olmaması sebebiyle herhangi bir nakit akışı oluşmamaktadır. Değerlemede bu yöntem direkt kullanılmamakla birlikte, mevcut piyasa kira değerlerinden kaynaklı oluşan potansiyel gelir, belirlenen kapitalizasyon oranı ile oranlanarak bir değer varsayımında bulunulmuştur.

Δ İndirgeme/İskonto Oranının Nasıl Hesaplandığına İlişkin Ayrıntılı Açıklama ve Gerekçeler

Söz konusu parsel üzerinde hâlihazırda herhangi bir direk gelir getirici mülk olmaması sebebiyle herhangi bir nakit akışı oluşmamaktadır. Söz konusu gayrimenkuller için kullanım maksat ve kapsamı dahilinde indirgenmiş nakit akışı analizi uygulanmadığından dolayı herhangi bir iskonto oranı belirlenmemiştir. Ancak, gelir yaklaşımını açıklayıcı bilgiler maddesinde belirtilen bir diğer yöntem olan doğrudan/direkt kapitalizasyon yöntemi kullanılmak üzere gerekli varsayım ve kabuller yapılmıştır.

Bölgede yapılan emsal araştırmaları ve edinilen bilgiler ile mevcut verilerin kullanımı, günümüz ekonomik koşulları ve gayrimenkul piyasası ile piyasaya etki eden nitel ve nicel tüm etkenler neticesinde normal katlarda ofis nitelikli olarak taşınmazlar için mülkün kendini amorti etme süresi ortalama yaklaşık 25-30 yıl, zemin kat dükkân nitelikli olarak düşünülen taşınmazlarda ise bu süre ortalama yaklaşık 22-25 yıl olarak ön görülmüştür. Buna göre normal kat ofisler için 0,0365 (%3,65) zemin kat dükkân için 0,043 (%4,3) olarak yaklaşık kapitalizasyon oranları belirlenmiştir. Bu kapitalizasyon oranları sadece bu bölgede bu tarz taşınmazlar için geçerlidir, genel bir oranı yansıtmamaktadır.

Δ Gelir Yaklaşımı İle Ulaşılan Sonuç

Taşınmazların tamamı için ayrı ayrı değer analizi yapılmış olup yapılan hesaplamalar sonucunda gelir yaklaşımı ile taşınmazların toplam değerine ulaşılmıştır. Gelir yaklaşımı ile tespit edilen değer; artan gayrimenkul değerleri ile kira bedellerinin eş değer oranda artmaması sebebiyle Pazar yaklaşımı ile tespit edilen değere göre daha düşüktür.

Gelir Yaklaşımına Göre Değer Analizi						
YAPI	Alan (m ²)	Birim Kira Değeri (TL/m ²)	Aylık Kira Değeri (TL)	Yıllık Kira Değeri (TL)	Kap. Oranı (%)	Piyasa Değeri (TL)
LA MARTİN	3948,56	₺329,23	₺1.300.000,00	₺15.600.000,00	0,038657635	₺403.542.529,49

Sonuç olarak gelir yaklaşımı yöntemine göre söz konusu taşınmazların toplam piyasa değeri için **403.550.000,00 -TL** değer takdir edilmiştir

5.4 Diğer Tespit ve Analizler

Δ Takdir Edilen Kira Değerleri

Söz konusu değerlendirme çalışması sonucunda taşınmazın aylık kira değeri, satılık ve kiralık emsaller ile bölgede yapılan satış-kira araştırması ayrıca mevcut sektörel veriler ışığında taşınmazlar için toplam **1.300.000 TL /ay** kira değeri takdir edilmiştir. Toplam kiralanabilir alan 3.948,56 m² olup ortalama kira birim değeri 329,23 TL olarak belirlenmiştir.

Δ Hasılat Paylaşımı veya Kat Karşılığı Yöntemi ile Yapılacak Projelerde, Emsal Pay Oranları

Söz konusu taşınmaz hasılat paylaşımına veya kat karşılığına konu olmayacağı düşüncesiyle bu yönde herhangi bir çalışma yapılmamıştır.

Δ Üzerinde Proje Geliştirilen Arsaların Boş Arazi ve Proje Değerleri

Parsel üzerinde yer alan taşınmazlar, kat irtifakı kurulmuş bir bina içerisinde yer almakta olup boş arazi ve proje değeri tespit edilmemiştir. Rapor içerisinde belirtilen taşınmazların değeri belirlenmiştir.

Δ En Verimli ve En İyi Kullanım Değeri Analizi

Söz konusu taşınmazın mevcut durumu, bulunduğu bölge ve çevre özellikleri dikkate alındığında mevcut kullanım şeklinin en etkin ve verimli kullanım şekli olacağı kanaatine varılmıştır.

Δ Müşterek veya Bölünmüş Kısımların Değerleme Analizi

Söz konusu parsel üzerinde yer alan taşınmazların tamamı değerlendirme işlemine konu olmuştur. Müşterek veya bölünmüş kısım analizi yapılmamıştır.

Bu Belge, 5070 sayılı "Elektronik İmza Kanunu" çerçevesinde e-imza ile imzalanmıştır.

6. ANALİZ SONUÇLARININ DEĞERLENDİRİLMESİ

6.1 Farklı Değerleme Yöntemleri ile Analiz Sonuçlarının Uyumlaştırılması ve Bu Amaçla İzlenen Metotların ve Nedenlerinin Açıklanması

Taşınmazların niteliği, kat irtifakının kurulu olması, kullanım şekli ve amacı vb. her türlü etkenler değerlendirilmiştir. Raporun ilgili kısımlarında belirtildiği üzere değerlendirme yapılırken taşınmaza ayrı ayrı analiz yapılmış olup değer oluşumu Pazar yaklaşımı ve Gelir yaklaşımı esasına göre belirlenmiştir. Taşınmazlar; gelir getirici bir mülk sınıfında değildir. Ancak bölge piyasası doğrultusunda yapılan inceleme ve araştırmalardan elde edilen veriler neticesinde kira değerleri getirilerinden kaynaklı potansiyel bir piyasa değeri de takdir edilmiştir. Bu ise direkt kapitalizasyon analizi yardımıyla bulunmuştur. Gelir yaklaşımından taşınmazların kat irtifaklı olmaları sebebiyle ayrı ayrı kira değerleri belirlenmiş ve belli kapitalizasyon oranları yardımıyla toplam değere ulaşılmıştır. Taşınmazların kat irtifakına konu olması, her birinin ayrı ayrı kullanılabilir olması göz önüne alınarak en uygun değerlendirme yönteminin Pazar Yaklaşımı analizi olacağına kanaat getirilmiştir. Bu sebeple nihai değer takdiri Pazar yaklaşımı kabul edilmiştir.

6.2 Asgari Husus ve Bilgilerden Raporda Yer Verilmeyenlerin Neden Yer Almadıklarının Gerekçeleri

Değerleme çalışması için gerekli tüm asgari husus ve bilgilere raporda yer verilmiştir.

6.3 Yasal Gerekliliği Yerine Getirilip Getirilmediği ve Mevzuat Uyarınca Alınması Gereken İzin ve Belgelerin Tam ve Eksiksiz Olarak Mevcut Olup Olmadığı Hakkında Görüş

İlgili kurumlarda yapılan araştırma ve incelemeler neticesinde, taşınmaz için alınması gereken tüm yasal belge ve bilgilerin mevcut olduğu, yasal gerekliliklerin de yerine getirildiği görülmüştür. Değerleme tarihi itibarıyla de herhangi bir yasal kısıt, karar vb olumsuzluğunun bulunmadığı bilgileri edinilmiştir.

6.4 Varsa, Gayrimenkul Üzerindeki Takyidat ve İpotekler İle İlgili Görüş

Konu taşınmazlar üzerinde bulunan takyidatlar raporun 3.3 maddesinde açıklanmıştır. İntifa hakkı parsel bitişiğinde bulunan Zincirlikuyu mezarlığı için konulmuştur. Şerhler ise elektrik trafo yeri olarak konulmuş olup taşınmazların tasarrufuna olumsuz etkisi yoktur.

6.5 Değerleme Konusu Gayrimenkulün, Üzerinde İpotek veya Gayrimenkulün Değerini Doğrudan ve Önemli Ölçüde Etkileyecek Nitelikte Herhangi Bir Takyidat Bulunması Durumları Hariç, Devredilebilmesi Konusunda Bir Sınırlamaya Tabi Olup Olmadığı Hakkında Bilgi

Taşınmazların devrine ilişkin bu maddede belirtildiği üzere herhangi bir sınırlama veya kısıtlama bulunmamaktadır.

6.6 Değerleme Konusu Arsa veya Arazi ise, Alımından İtibaren beş Yıl Geçmesine Rağmen Üzerinde Proje Geliştirilmesine Yönelik Herhangi Bir Tasarrufta Bulunup Bulunulmadığına Dair Bilgi

Değerleme konusu taşınmaz arsa veya arazi değildir, parsel üzerinde rapor içerisinde bilgileri detaylı şekilde verilen taşınmaz bulunmaktadır.

6.7 Değerleme Konusu Üst Hakkı veya Devre Mülk Hakkı İse, Üst Hakkı ve Devre Mülk Hakkının Devredilebilmesine İlişkin Olarak Bu Hakları Doğuran Sözleşmelerde Özel Kanun Hükümlerinden Kaynaklananlar Hariç Herhangi Bir Sınırlama Olup Olmadığı Hakkında Bilgi

Değerleme konusu üst hakkı veya devre mülk hakkı değildir.

6.8 Gayrimenkulün Tapudaki Niteliğinin, Fiili Kullanım Şeklinin ve Portföye Dahil Edilme Niteliğinin Birbiriyle Uyumlu Olup Olmadığı Hakkında Görüş İle Portföye Alınmasında Herhangi Bir Sakınca Olup Olmadığı Hakkında Görüş

Değerleme konusu gayrimenkullerin tapudaki nitelikleri ile fiili kullanım şekli birbiriyle uyumludur. Gayrimenkul Yatırım Ortakları için III-48.1 sayılı “Gayrimenkul Yatırım Ortaklıklarına İlişkin Esaslar Tebliği”nin 7.bölüm 22.maddesi 1.fıkrasının (a) bendi “(Değişik: RG-9/10/2020-31269) Alım satım kârı veya kira geliri elde etmek amacıyla; arsa, arazi, konut, ofis, alışveriş merkezi, otel, lojistik merkezi, depo, park, hastane ve benzeri her türlü gayrimenkulü satın alabilir, satabilir, kiralayabilir, kiraya verebilir ve satın almayı veya satmayı vaad edebilirler. Şu kadar ki münhasıran altyapı yatırım ve hizmetlerinden oluşan portföyü işletecek ortaklıklar sadece altyapı yatırım ve hizmet konusu olan gayrimenkuller ile ilgili olan işlemleri gerçekleştirebilir.” ve (b) bendi “(Değişik:RG-2/1/2019-30643) Portföylerine alınacak her türlü bina ve benzeri yapılara ilişkin olarak yapı kullanma izninin alınmış ve kat mülkiyetinin tesis edilmiş olması zorunludur. Ancak, mülkiyeti tek başına ya da başka kişilerle birlikte ortaklığa ait olan otel, alışveriş merkezi, iş merkezi, hastane, ticari depo, fabrika, ofis binası ve şube gibi yapıların, tamamının veya bölümlerinin yalnızca kira geliri elde etme amacıyla kullanılması halinde, anılan yapıya ilişkin olarak yapı kullanma izninin alınması ve tapu senedinde belirtilen niteliğinin taşınmazın mevcut durumuna uygun olması yeterli kabul edilir. Ayrıca, 3/5/1985 tarihli ve 3194 sayılı İmar Kanununun geçici 16 ncı maddesi kapsamında yapı kayıt belgesi alınmış olması, bu fıkrada yer alan yapı kullanma izninin alınmış olması şartının yerine getirilmesi için yeterli kabul edilir.” gereği taşınmazın tapudaki niteliklerinin mevcut kullanımı ile uyumlu olması ve yasal zorunluluklarının yerine getirilmiş olması sebebiyle GYO portföyünde bulunmasına bir engel olmadığı kanaatine varılmıştır.

7. SONUÇ

7.1 Sorumlu Değerleme Uzmanının Sonuç Cümlesi

Bu rapor, İş GYO A.Ş.'nin talebi üzerine; İstanbul İli, Beyoğlu İlçesi, Şehit Mahallesi, 408 ada 24 parselde yer alan; "BETONARME KARKAS İŞYERİ" nitelikli ana taşınmazda konumlu 6 adet "OFİS", 1 adet "1.BODRUM KATTA DEPOSU OLAN DÜKKAN", 1 adet "1.BODRUM KATTA DEPOSU OLAN BANKA ŞUBESİ" nitelikli taşınmazların piyasa değerinin Türk Lirası cinsinden tespitine yönelik SPK mevzuatı kapsamında asgari unsurları içeren bu değerlendirme raporu tarafımızca hazırlanmıştır.

Tarafımızca işleme alındığı tarihteki değerlendirme konusu taşınmazların Piyasa Değer Tespiti; gayrimenkul mahallinde ve bulunduğu bölge genelinde yapılan inceleme ve araştırma ile resmi kurum ve kuruluşlardan edinilen belge ve bilgi doğrultusunda oluşan kanaat, ilçenin ve bölgenin gelişme trendi, gayrimenkulün yer aldığı arsanın imar durumu, yapılaşma şartları ile kullanım fonksiyonu, yüzölçümü, geometrik şekli, topoğrafya durumu, bulunduğu muhitin şeref ve ehemmiyeti, çevresinin teşekkül tarzı ile şehir merkezi ile bölgesindeki merkezi konumlara olan mesafesi, ana yola, bulvara veya caddeye olan cephesi, ulaşım ve çevre özellikleri, mevcut ekonomik şartlar, parsel üzerinde yer alan yapının inşai kalitesi gibi tüm faktörler dikkate alınarak, bulunduğu muhite göre alıcı bulup bulamayacağı, bulması halinde nispet derecesi gibi kıymet yükseltici ve kıymet düşürücü müspet menfi tüm faktörler göz önünde bulundurulmuş ve yapılmıştır.

7.2 Nihai Değer Takdiri

Taşınmaza değer verilirken, rapor içerisinde ilgili maddelerde belirtilen olumlu ve olumsuz tüm etkenler dikkate alınmıştır. Yapılan incelemeler neticesinde ulaşılan veriler ve kullanılan yöntemlerin sonuçları anlamlı şekilde neticelenmiştir.

Taşınmazın bulunduğu bölge ve konumlandığı lokasyon özelinde, kullanım amaç ve kapsamı doğrultusunda, tapu niteliği ve fiili niteliği dikkate alınarak piyasa değerini daha doğru gösterdiği gerekçeyle 'Pazar Yöntemi' neticesinde elde edilen sonuç nihai değer olarak takdir edilmiştir. Böylelikle;

Taşınmazın değerlendirme tarihi itibarıyla Pazar Yaklaşımı yöntemine göre kanaat getirilen ve takdir edilen toplam piyasa değeri şu şekildedir;

Rakamla; **490.000.000,00-TL** ve Yazıyla **Dörtüzdoksanmilyon Türk Lirası** dir.

KDV Dahil Toplam Satış Değeri: 578.200.000,00-TL dir.

- 1. Tespit edilen bu değerler taşınmazın peşin satışına yöneliktir.*
- 2. Nihai değer, KDV Hariç değeri ifade eder.*
- 3. İş bu rapor, ekleriyle bir bütündür.*
- 4. Nihai değer takdiri, raporun içeriğinden ayrı tutulamaz.*
- 5. Değerleme tarihi itibarıyla TCMB Döviz Kuru 1\$:23,6194 TL dir.*

Buğra Uğur YAP Değerleme Uzmanı SPK Lisans No: 408393	Raci Gökcehan SONER Kontrolör SPK Lisans No: 404622	Erdeniz BALIKÇIOĞLU Sorumlu Değerleme Uzmanı SPK Lisans No: 401418

8. UYGUNLUK BEYANI

Hazırlanan rapor için aşağıdaki maddelerin doğruluğunu beyan ederiz;

- Raporunda sunulan bulgular sahip olduğumuz tüm bilgiler çerçevesinde doğrudur.
- Rapor edilen analiz, fikir ve sonuçlar, sadece belirtilen varsayımlar ve koşullarla sınırlıdır.
- Rapor, tarafsız ve önyargısız profesyonel analiz, fikir ve sonuçlardan oluşmaktadır.
- Raporun konusunu oluşturan gayrimenkul ile mevcut veya potansiyel hiçbir menfaatimiz ve ilgilimiz bulunmamaktadır.
- Bu raporun konusunu oluşturan gayrimenkul veya ilgili taraflarla ilgili hiçbir önyargımız bulunmamaktadır.
- Uzman olarak vermiş olduğumuz hizmet karşılığı ücret, raporun herhangi bir bölümüne bağlı değildir.
- Değerleme ahlaki kural ve performans standartlarına göre gerçekleştirilmiştir.
- Değerleme Uzman(lar)ı mesleki eğitim şartlarına haiz bulunmaktadır.
- Değerleme Uzmanı(lar)ı, gayrimenkulün yeri ve rapor içeriği konusunda deneyim sahibidir.
- Rapor konusu mülk, kişisel olarak denetlenmiş ve ilgili resmi kurumlarda gerekli incelemeler yapılmıştır.
- Rapor içeriğinde belirtilen Değerleme Uzmanı/Değerleme Uzmanlarının haricinde hiç kimsenin bu raporun hazırlanmasında mesleki bir yardımı bulunmamaktadır.
- Çalışma, iş gereksinimlerinin kapsamına uygun olarak geliştirilmiş ve Uluslararası Değerleme Standartları'na uygun olarak raporlanmıştır.

→ İş bu rapor, müşteri talebine özel olarak hazırlanmıştır. İlgilisi ve hazırlanış amacı dışında 3. şahıslar tarafından kullanılamaz, kopyalanamaz ve çoğaltılamaz.

9. RAPOR EKLERİ

Δ Takyidat Belgeleri,

Δ Resmi Evraklar ve Yer Görme Fotoğrafları

Δ SPK Lisans Belgeleri ve Mesleki Tecrübe Belgeleri