



NET KURUMSAL GAYRİMENKUL DEĞERLEME VE DANIŞMANLIK A.Ş.

Gayrimenkul Değerleme Raporu



Özel 2023 - 450

Haziran, 2023



Talep Sahibi	İş Gayrimenkul Yatırım Ortaklığı A.Ş.
Raporu Düzenleyen	Net Kurumsal Gayrimenkul Değerleme ve Danışmanlık A.Ş.
Rapor Tarihi	20.06.2023
Rapor Numarası	Özel 2023 - 450
Raporun Konusu	Gayrimenkul Piyasa Değer Tespiti
Değerleme Konusu ve Kapsamı	İstanbul İli, Sarıyer İlçesi, M.Ayazağa Mahallesi, 10 ada 10 parselde, B Bloкта konumlu 14 adet "BÜRO" nitelikli taşınmazların adil piyasa değerinin Türk Lirası cinsinden tespiti.

➤ İş bu rapor, Seksen Altı (86) sayfadan oluşmaktadır ve ekleriyle bir bütündür.

➤ Bu Rapor, Sermaye Piyasası Kurulu'nun III-62.3 sayılı "Sermaye Piyasasında Faaliyette Bulunacak Gayrimenkul Değerleme Kuruluşları Hakkında Tebliğ" hükümleri ile bu tebliğ ekinde yer alan "Değerleme Raporlarında Bulunması Gereken Asgari Hususlar" çerçevesinde Tebliğin 1 inci maddesi ikinci fıkrası kapsamında hazırlanmıştır.

Bu Belge, 5070 sayılı "Elektronik İmza Kanunu" çerçevesinde e-imza ile imzalanmıştır.

İÇİNDEKİLER

YÖNETİCİ ÖZETİ.....	5
1. RAPOR BİLGİLERİ	6
1.1 Değerleme Tarihi, Rapor Tarihi ve Rapor Numarası	6
1.2 Değerlemenin Amacı.....	6
1.3 Rapor Kapsamı (SPK Mevzuatı Kapsamında Olup Olmadığı).....	6
1.4 Dayanak Sözleşme Tarih ve Numarası	6
1.5 Raporu Hazırlayanlar ve Sorumlu Değerleme Uzmanı.....	6
1.6 Değerleme Konusu Gayrimenkul İçin Şirketimiz Tarafından Daha Önceki Tarihlerde Yapılan Son Üç Değerlemeye İlişkin Bilgiler	6
2. DEĞERLEME ŞİRKETİ (KURULUŞ) VE TALEP SAHİBİNİ (MÜŞTERİ) TANITICI BİLGİLER	7
2.1 Değerlemeyi Yapan Şirket Bilgileri ve Adresi	7
2.2 Talep Sahibi (Müşteri) Bilgileri ve Adresi	7
2.3 Müşteri Taleplerinin Kapsamı ve Varsa Getirilen Sınırlamalar.....	7
2.4 İşin Kapsamı	7
3. GAYRİMENKULÜN YASAL DURUMUNA İLİŞKİN BİLGİLER	8
3.1 Gayrimenkulün Yeri, Konumu, Tanımı ve Çevre Teşekkülü Hakkında Bilgiler	8
3.2 Gayrimenkulün Tapu Kayıtları.....	9
3.3 Gayrimenkul İle İlgili Herhangi Bir Takyidat veya Devredilmesine İlişkin Herhangi Bir Sınırlama Olup Olmadığı Hakkında Bilgi	10
3.4 Değerlemesi yapılan gayrimenkul ile ilgili varsa son üç yıllık dönemde gerçekleşen alım satım işlemlerine ve gayrimenkulün hukuki durumunda meydana gelen değişikliklere (imar planında meydana gelen değişiklikler, kamulaştırma işlemleri vb.) ilişkin bilgi	10
3.5 Gayrimenkulün ve Bulunduğu Bölgenin İmar Durumuna İlişkin Bilgiler	10
3.6 Durdurma Kararı, Yıkım Kararı, Riskli Yapı Tespiti Vb Durumlara Dair Açıklamalar	10
3.7 Gayrimenkule İlişkin Olarak Yapılmış Sözleşmelere (Gayrimenkul Satış Vaadi, Kat Karşılığı İnşaat veya Hasılat Paylaşımı Sözleşmeleri Vb.) İlişkin Bilgiler.....	10
3.8 Gayrimenkuller ve Gayrimenkul Projeleri İçin Alınmış Yapı Ruhsatlarına, Tadilat Ruhsatlarına, Yapı Kullanım İzinlerine İlişkin Bilgileri İle İlgili Mevzuat Uyarınca Alınması Gerekli Tüm İzinlerin Alınıp Alınmadığına ve Yasal Gerekliliği Olan Belgelerin Tam ve Doğru Olarak Mevcut Olup Olmadığı Hakkında Bilgi	11
3.9 Değerlemesi Yapılan Projeler İle İlgili Olarak, 29/6/2001 Tarih ve 4708 Sayılı Yapı Denetimi Hakkında Kanun Uyarınca Denetim Yapan Yapı Denetim Kuruluşu (Ticaret Unvanı, Adresi vb.) ve Değerlemesi Yapılan Gayrimenkul İle İlgili Olarak Gerçekleştirdiği Denetimler Hakkında Bilgi	11
3.10 Eğer belirli bir projeye istinaden değerlendirme yapılıyorsa, projeye ilişkin detaylı bilgi ve planların ve söz konusu değerlerin tamamen mevcut projeye ilişkin olduğuna ve farklı bir projenin uygulanması durumunda bulunacak değerlerin farklı olabileceğine ilişkin açıklama.....	11
3.11 Varsa, Gayrimenkulün Enerji Verimlilik Sertifikası Hakkında Bilgi	11
4. AYRİMENKULÜN FİZİKİ ÖZELLİKLERİ.....	12
4.1 Gayrimenkulün Bulunduğu Bölgenin Analizi ve Kullanılan Veriler.....	12

Bu Belge, 5070 sayılı "Elektronik İmza Kanunu" çerçevesinde e-imza ile imzalanmıştır.

4.2	Mevcut Ekonomik Koşulların, Gayrimenkul Piyasasının Analizi, Mevcut Trendler ve Dayanak Veriler İle Bunların Gayrimenkulün Değerine Etkileri	13
4.3	Değerleme İşlemini Olumsuz Yönde Etkileyen veya Sınırlayan Faktörler	22
4.4	Gayrimenkulün Fiziki, Yapısal, Teknik ve İnşaat Özellikleri	22
4.5	Varsa, Mevcut Yapıyla veya İnşaatı Devam Eden Projeye İlgili Tespit Edilen Ruhsata aykırı Durumlara İlişki Bilgiler.....	23
4.6	Ruhsat Alınmış Yapılarda Yapılan Değişikliklerin 3194 Sayılı İmar Kanunu'nun 21.nci Maddesi Kapsamında Yeniden Ruhsat Alınmasını Gerektirir Değişiklikler Olup Olmadığı Hakkında Bilgi	23
4.7	Gayrimenkulün Değerleme Tarihi İtibariyle Hangi Amaçla Kullanıldığı, Gayrimenkul Arsa veya Arazi İse Üzerinde Herhangi Bir Yapı Bulunup Bulunmadığı ve Varsa, Bu Yapıların Hangi Amaçla Kullanıldığı Hakkında Bilgi	23
5.	KULLANILAN DEĞERLEME YÖNTEMLERİ	24
5.1	Pazar Yaklaşımı.....	26
5.2	Maliyet Yaklaşımı	30
5.3	Gelir Yaklaşımı.....	31
5.4	Diğer Tespit ve Analizler.....	32
6.	ANALİZ SONUÇLARININ DEĞERLENDİRİLMESİ.....	33
6.1	Farklı Değerleme Yöntemleri ile Analiz Sonuçlarının Uyumlaştırılması ve Bu Amaçla İzlenen Metotların ve Nedenlerinin Açıklanması	33
6.2	Asgari Husus ve Bilgilerden Raporda Yer Verilmeyenlerin Neden Yer Almadıklarının Gerekçeleri ...	33
6.3	Yasal Gereklere Yerine Getirilip Getirilmediği ve Mevzuat Uyarınca Alınması Gereken İzin ve Belgelerin Tam ve Eksiksiz Olarak Mevcut Olup Olmadığı Hakkında Görüş	33
6.4	Varsa, Gayrimenkul Üzerindeki Takyidat ve İpotekler İle İlgili Görüş	33
6.5	Değerleme Konusu Gayrimenkulün, Üzerinde İpotek veya Gayrimenkulün Değerini Doğrudan ve Önemli Ölçüde Etkileyecek Nitelikte Herhangi Bir Takyidat Bulunması Durumları Hariç, Devredilebilmesi Konusunda Bir Sınırlamaya Tabi Olup Olmadığı Hakkında Bilgi.....	33
6.6	Değerleme Konusu Arsa veya Arazi ise, Alımından İtibaren beş Yıl Geçmesine Rağmen Üzerinde Proje Geliştirilmesine Yönelik Herhangi Bir Tasarrufta Bulunup Bulunmadığına Dair Bilgi.....	33
6.7	Değerleme Konusu Üst Hakkı veya Devre Mülk Hakkı İse, Üst Hakkı ve Devre Mülk Hakkının Devredilebilmesine İlişkin Olarak Bu Hakları Doğuran Sözleşmelerde Özel Kanun Hükümlerinden Kaynaklananlar Hariç Herhangi Bir Sınırlama Olup Olmadığı Hakkında Bilgi.....	33
6.8	Gayrimenkulün Tapudaki Niteliğinin, Fiili Kullanım Şeklinin ve Portföye Dahil Edilme Niteliğinin Birbiriyle Uyumlu Olup Olmadığı Hakkında Görüş İle Portföye Alınmasında Herhangi Bir Sakınca Olup Olmadığı Hakkında Görüş	34
7.	SONUÇ	35
7.1	Sorumlu Değerleme Uzmanının Sonuç Cümlesi.....	35
7.2	Nihai Değer Takdiri.....	35
8.	UYGUNLUK BEYANI.....	36
9.	RAPOR EKLERİ.....	36

YÖNETİCİ ÖZETİ

<u>Talep Sahibi</u>	İş Gayrimenkul Yatırım Ortaklığı A.Ş.
<u>Rapor No ve Tarihi</u>	Özel 2023 – 450 / 20.06.2023
<u>Değerleme Konusu ve Kapsamı</u>	Bu rapor, müşteri talebi üzerine belirtilen kayıta bulunan gayrimenkullerin değerlendirme tarihindeki piyasa koşulları ve ekonomik göstergeler doğrultusunda güncel piyasa değerlerinin Türk Lirası cinsinden tespitine yönelik olarak, SPK mevzuatı kapsamında kullanılmak üzere, ilgili tebliğde belirtilen esaslar çerçevesinde hazırlanmıştır.
<u>Taşınmazların Açık Adresi</u>	Maslak Mahallesi, Eski Büyükdere Caddesi, 33 – 33A Sarıyer/İstanbul
<u>Tapu Kayıt Bilgisi</u>	İstanbul İli, Sarıyer İlçesi, M.Ayazağa Mahallesi, 10 Ada 10 parsel, B Blok 1,2,3,4,5,6,7,8,9,10,11,12,13,14 nolu bağımsız bölümler
<u>Fiili Kullanımı (Mevcut Durumu)</u>	Taşınmazlardan No:33A BBn:1 mahallinde banka şubesi, No:33'te konumlu 13 adet büro ise boş durumda ofistir.
<u>İmar Durumu</u>	Söz konusu taşınmazların yer aldığı parsel ile ilgili Sarıyer Belediyesi İmar Müdürlüğünde yapılan araştırmada rapora konu taşınmazların yer aldığı parselin 17.01.2015 tasdik tarihli 1/1000 Ölçekli Maslak ve Çevresi Uygulama İmar Planı kapsamında 'Ticaret' alanında yer almakta olup, Hmax: 20 kat, Taks: 0,4, Kaks:2,30 yapılaşma koşullarına haiz iken, İstanbul 2. İdare Mahkemesi'nin 07.01.2022 tarih, Esas No:2021/1660 ve Karar No: 2022/46 sayılı iptal kararına istinaden mevcut durumda imar uygulaması yapılamayacağı bilgisi edinilmiştir.
<u>Kısıtlılık Hali (Yıkım vb olumsuz karar, zabıt, tutanak, dava veya tasarrufa engel durumlar)</u>	Konu taşınmazların ilgili belediyesinde yapılan incelemede herhangi bir kısıtlılık durumu bulunmamaktadır. Taşınmazların tapu kayıtlarında da kısıtlılık oluşturacak bir durum yoktur.
<u>Piyasa Değeri</u>	Toplam: 675.000.000,00 TL (Altıyüzyetmişbeşmilyon Türk Lirası)
<u>(%18) KDV Dahil Piyasa Değeri</u>	Toplam: 796.500.000,00 TL
<u>Açıklama</u>	Taşınmazlar yerinde görülmüş olup kullanım durumu incelenmiştir. Değerleme sürecini olumsuz etkileyecek bir durum oluşmamıştır.
<u>Raporu Hazırlayanlar</u>	Buğra Uğur YAP - SPK Lisans No: 408393 Raci Gökcehan SONER – SPK Lisans No: 404622
<u>Sorumlu Değerleme Uzmanı</u>	Erdeniz BALIKÇIOĞLU – SPK Lisans No: 401418

Bu Belge, 5070 sayılı "Elektronik İmza Kanunu" çerçevesinde e-imza ile imzalanmıştır.

1. RAPOR BİLGİLERİ

1.1 Değerleme Tarihi, Rapor Tarihi ve Rapor Numarası

Söz konusu işlemin değerlendirme çalışmaları 28.04.2023 itibariyle başlanmış 20.06.2023 itibariyle değerlendirme çalışmaları tamamlanmış olup, rapor tanzimi 20.06.2023 tarihinde Özel 2023 – 450 rapor numarasıyla yapılarak tamamlanmıştır.

1.2 Değerlemenin Amacı

Bu rapor, İş Gayrimenkul Yatırım Ortaklığı A.Ş.'nin talebi üzerine; İstanbul İli, Sarıyer İlçesi, M.Ayazağa Mahallesi, 10 Ada 10 parsel üzerinde yer alan "İKİ BLOK YİRMİ BAĞIMSIZ BÖLÜMLÜ KARGİR İŞHANI" nitelikli ana taşınmazda, B blokta konumlu 13 adet "BÜRO", 1 adet "ÇATI KATI OLAN BÜRO" nitelikli 14 adet taşınmaza ait mevcut piyasa değerinin Türk Lirası cinsinden tespitine yönelik olarak hazırlanan Gayrimenkul Değerleme Raporu'dur.

Değerlemenin amacı, taraflar arasında imzalanan sözleşmede de belirtildiği üzere, bilgileri verilen taşınmaz(lar)ın portföyde değerlendirilmek üzere piyasa değerlerinin tespitini içeren değerlendirme raporunun hazırlanmasıdır.

1.3 Rapor Kapsamı (SPK Mevzuatı Kapsamında Olup Olmadığı)

Bu Rapor, Sermaye Piyasası Kurulu'nun III-62.3 sayılı "Sermaye Piyasasında Faaliyette Bulunacak Gayrimenkul Değerleme Kuruluşları Hakkında Tebliğ" hükümleri ile bu tebliğ ekinde yer alan "Değerleme Raporlarında Bulunması Gereken Asgari Hususlar" çerçevesinde Tebliğin 1 inci maddesi ikinci fıkrası "Sermaye piyasasında gayrimenkul değerlendirme faaliyeti; sermaye piyasası mevzuatına tabi ortak ortaklıklar, ihraççılar ve sermaye piyasası kurumlarının, sermaye piyasası mevzuatı kapsamındaki işlemlerine konu olan gayrimenkullerinin, gayrimenkul projelerinin veya gayrimenkullere bağlı hak ve faydaların belli bir tarihteki muhtemel değerinin Kurul düzenlemeleri ve Kurulca kabul edilen değerlendirme standartları çerçevesinde bağımsız ve tarafsız olarak takdir edilmesini ifade eder." kapsamında hazırlanmıştır.

1.4 Dayanak Sözleşme Tarih ve Numarası

İş Gayrimenkul Yatırım Ortaklığı A.Ş. ile Net Kurumsal Gayrimenkul Değerleme ve Danışmanlık A.Ş. arasında 28.04.2023 tarihinde imzalanmıştır.

1.5 Raporu Hazırlayanlar ve Sorumlu Değerleme Uzmanı

İş bu rapor, Gayrimenkul Değerleme Uzmanı Buğra Uğur YAP tarafından hazırlanmış, Gayrimenkul Değerleme Uzmanı Raci Gökcehan SONER tarafından kontrol edilmiş ve Sorumlu Değerleme Uzmanı Erdeniz BALIKÇIOĞLU tarafından onaylanmıştır.

1.6 Değerleme Konusu Gayrimenkul İçin Şirketimiz Tarafından Daha Önceki Tarihlerde Yapılan Son Üç Değerlemeye İlişkin Bilgiler

Değerleme konusu gayrimenkuller için şirketimiz tarafından 27.12.2022 tarih Özel 2022 – 1138 sayılı, 515.000.000,00-TL tutarlı piyasa değer tespitine yönelik, 19.12.2022 tarih Özel 2022 – 1142 sayılı 1.630.000,00-TL tutarlı piyasa kira tespitine yönelik 2 adet değerlendirme raporu hazırlanmıştır.

2. DEĞERLEME ŞİRKETİ (KURULUŞ) VE TALEP SAHİBİNİ (MÜŞTERİ) TANITICI BİLGİLER

2.1 Değerlemeyi Yapan Şirket Bilgileri ve Adresi

08.08.2008 tarihinde gayrimenkul değerlendirme ve danışmanlık hizmeti vermek üzere Ankara'da kurulan ve genel merkezi Emniyet Mahallesi Sınır Sokak No:17/1 Yenimahalle/Ankara adresinde bulunan şirketimiz NET Kurumsal Gayrimenkul Değerleme ve Danışmanlık A.Ş. Sermaye Piyasası Kurulu'nun Seri: VIII, No:35 sayılı tebliği uyarınca Kasım 2009'da "Kurul Listesine" alınmıştır. Şirketimiz ayrıca, Bankacılık Düzenleme ve Denetleme Kurulu tarafından 11.08.2011 tarih ve 4345 sayılı kararı ile bankalara "gayrimenkul, gayrimenkul projesi ve gayrimenkule bağlı hak ve faydaların değerlendirilmesi" hizmeti verme yetkisi almıştır.

Sermaye : 6.000.000,-TL
Ticaret Sicil : 256696
Telefon : 0 312 467 00 61 Pbx
E-Posta / Web : info@netgd.com.tr www.netgd.com.tr
Adres : Emniyet Mahallesi Sınır Sokak No:17/1 Yenimahalle/İstanbul

2.2 Talep Sahibi (Müşteri) Bilgileri ve Adresi

Şirket Unvanı : İş Gayrimenkul Yatırım Ortaklığı A.Ş.
Şirket Adresi : İş Kuleleri Kule-2 Kat:10-11 Levent 34330 İstanbul
Şirket Amacı : Müşterilerine ve hissedarlarına sürekli katma değer yaratmak, GYO sektörünün gelişimine katkıda bulunmak ve küresel ölçekte saygın bir kurum haline gelmek.
Ödenmiş Sermayesi : 958.750.000,-TL
Fiili Dolaşımdaki Pay Oranı : % 37,09
Telefon : 0 850 724 23 50
E-Posta : info@isgyo.com.tr

2.3 Müşteri Taleplerinin Kapsamı ve Varsa Getirilen Sınırlamalar

İş bu rapor, müşteri talebine istinaden İstanbul İli, Sarıyer İlçesi, M.Ayazağa Mahallesi, 10 Ada 10 parsel üzerinde yer alan "İKİ BLOK YİRMİ BAĞIMSIZ BÖLÜMLÜ KARGİR İŞHANI" nitelikli ana taşınmazda, B blokta konumlu 14 adet "BÜRO" nitelikli taşınmazlara ait mevcut piyasa değerinin Türk Lirası cinsinden tespitinin belirlenmesi kapsamında hazırlanmıştır. Müşteri tarafından herhangi bir sınırlama getirilmemiştir.

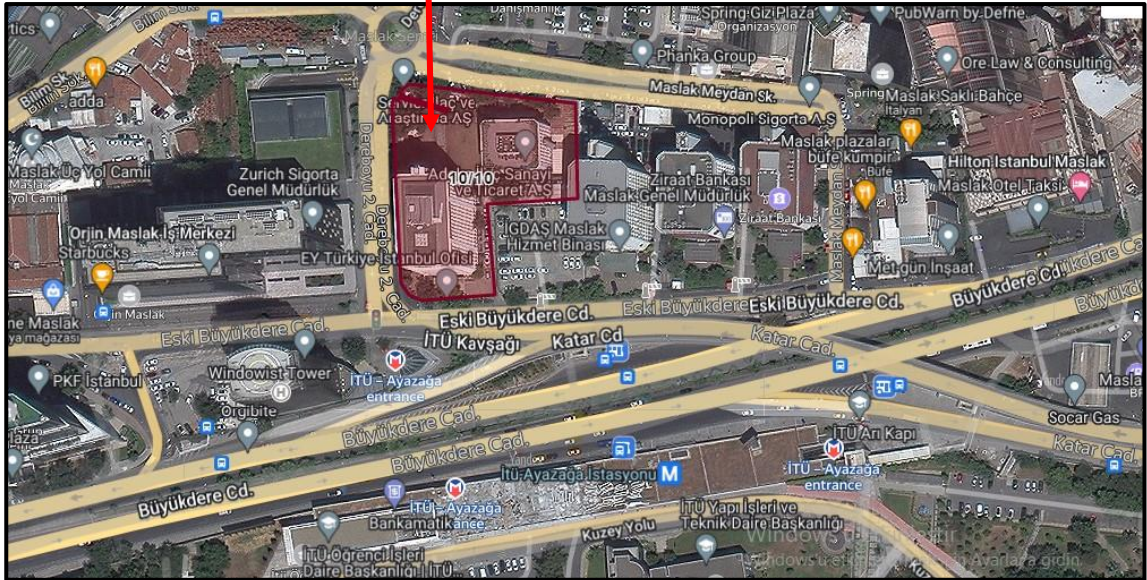
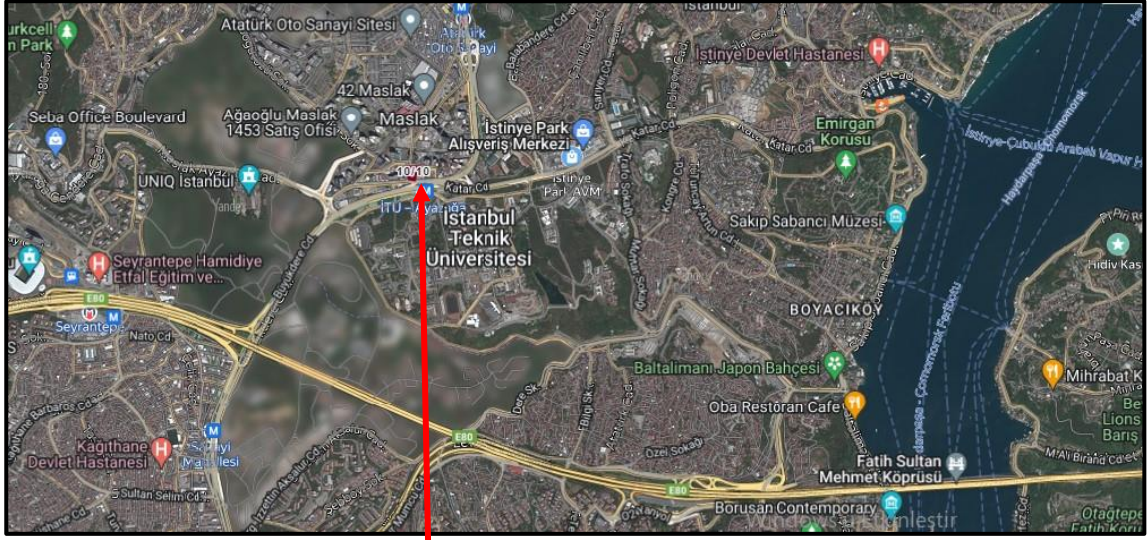
2.4 İşin Kapsamı

İşin kapsamı, SPK mevzuatı kapsamında ve asgari unsurlar çerçevesi müşterinin değerlemesini talep ettiği tapu bilgilerine istinaden değerlendirme raporunun hazırlanarak müşteriye ıslak imzalı şekilde teslim edilmesidir.

3. GAYRİMENKULÜN YASAL DURUMUNA İLİŞKİN BİLGİLER

3.1 Gayrimenkulün Yeri, Konumu, Tanımı ve Çevre Teşekkülü Hakkında Bilgiler

Değerleme konusu taşınmazlar Maslak Mahallesi, Eski Büyükdere Caddesi cephelidir. Taşınmazlara ulaşım için bölgenin ana ulaşım arterlerinden olan Büyükdere Caddesi üzerinde TEM Otoyolu istikametine ilerlerken Maslak mevkiinde Eski Büyükdere Caddesine girilir. Değerleme konusu taşınmazların yer aldığı parsel Eski Büyükdere Caddesi ve Dereboyu 2. Caddesi'nin kesişiminde konumlanmaktadır. Ticari hareketliliğin olduğu alanlarda zemin katlar dükkan olarak kullanılmaktadır. Bölgeye ulaşım toplu taşıma araçları ile sağlanabilmektedir. Taşınmaz Fatih Sultan Mehmet Köprüsü'ne yaklaşık 4km. mesafededir. Taşınmaza yakın konumda İstanbul Teknik Üniversitesi Kampüsü bulunmaktadır.



Koordinatlar

Enlem: 41.1090 **Boylam:** 29.0203

Bu Belge, 5070 sayılı "Elektronik İmza Kanunu" çerçevesinde e-imza ile imzalanmıştır.

3.2 Gayrimenkullerin Tapu Kayıtları

İL – İLÇE	: İSTANBUL/SARIYER
MAHALLE – KÖY - MEVKİİ	: M.AYAZAĞA
CİLT - SAYFA NO	: TABLO-1
ADA - PARSEL	: 10/10
ARSA PAY - PAYDA	: TABLO-1
YÜZÖLÇÜM	: 4.469,50 m ²
ANA TAŞINMAZ NİTELİĞİ	: İKİ BLOK YİRMİ BAĞIMSIZ BÖLÜMLÜ KARGİR İŞ HANI
TAŞINMAZ NİTELİK	: TABLO-1
BLOK/KAT/GİRİŞ/B.B. NO	: TABLO-1
TAŞINMAZ ID	: TABLO-1
MALİK - HİSSE	: İŞ GAYRİMENKUL YATIRIM ORTAKLIĞI ANONİM ŞİRKET (1/1) (MÜŞTEREK)
EDİNME SEBEBİ TARİH-YEVMIYE	: Satış (14.05.2001-4121) (MÜŞTEREK)

TABLO -1								
SIRA NO	BLOK	B.B. NO	KAT	B.B. NİTELİK	ARSA PAY/PAYDA	CİLT NO	SAYFA NO	TAŞINMAZ ID
1	B	1	ZEMİN	BÜRO	50/4219	6	582	24909607
2	B	2	ZEMİN	BÜRO	50/4219	6	583	24909608
3	B	3	1. KAT	BÜRO	122/4219	6	584	24909609
4	B	4	2. KAT	BÜRO	122/4219	6	585	24909610
5	B	5	3. KAT	BÜRO	122/4219	6	586	24909611
6	B	6	4. KAT	BÜRO	122/4219	6	587	24909613
7	B	7	5. KAT	BÜRO	122/4219	6	588	24909614
8	B	8	6. KAT	BÜRO	122/4219	6	589	24909615
9	B	9	7. KAT	BÜRO	122/4219	6	590	24909616
10	B	10	8. KAT	BÜRO	122/4219	6	591	24909612
11	B	11	9. KAT	BÜRO	122/4219	6	592	24909600
12	B	12	10. KAT	BÜRO	122/4219	6	593	24909617
13	B	13	11. KAT	BÜRO	122/4219	6	594	24909619
14	B	14	12. KAT	ÇATI KATI OLAN BÜRO	158/4219	7	595	24909618

3.3 Gayrimenkul İle İlgili Herhangi Bir Takyidat veya Devredilmesine İlişkin Herhangi Bir Sınırlama Olup Olmadığı Hakkında Bilgi

İş GYO A.Ş tarafından gönderilen Tapu Kayıtlarına göre taşınmazlar üzerinde yer alan takyidat bilgileri aşağıda belirtilmiştir. Beyanlar ve şerhlerin tamamı müşterektir.

Beyanlar Hanesinde:

-YÖNETİM PLANI:01/03/1988(Şablon: Yönetim Planının Belirtilmesi)(T:01.03.1988)(Müştereken)

İrtifak Hanesinde:

-A.H:KROKİLİ BEYANNAMEDE GÖSTERİLDİĞİ ÜZERE İSKİ LEHİNE İRTİFAK HAKKI(Şablon: Diğer İrtifak Hakkı) Şişli 2.Bölge(Kapatildi) – (T:16-05-1984 Y:909) (Müştereken)

**Söz konusu irtifakın taşınmazların devrine yönelik herhangi bir olumsuz etkisi yoktur. Su kullanımı ile ilgili olduğu bilgisi alınmıştır.

3.4 Değerlemesi yapılan gayrimenkul ile ilgili varsa son üç yıllık dönemde gerçekleşen alım satım işlemlerine ve gayrimenkulün hukuki durumunda meydana gelen değişikliklere (imar planında meydana gelen değişiklikler, kamulaştırma işlemleri vb.) ilişkin bilgi

Söz konusu taşınmazlar son 3 yıllık dönemde alım satım işlemine konu olmadığı öğrenilmiştir. Taşınmazın bulunduğu bölgede İstanbul 2. İdare Mahkemesi'nin 07.01.2022 tarih, Esas No:2021/1660 ve Karar No: 2022/46 sayılı iptal kararına istinaden mevcut durumda imar uygulaması yapılamayacağı bilgisi edinilmiştir.

3.5 Gayrimenkulün ve Bulunduğu Bölgenin İmar Durumuna İlişkin Bilgiler

Söz konusu taşınmazların yer aldığı parsel ile ilgili Sarıyer Belediyesi İmar Müdürlüğünde yapılan araştırmada rapora konu taşınmazların yer aldığı parselin 17.01.2015 tasdik tarihli 1/100 Ölçekli Maslak ve Çevresi Uygulama İmar Planı kapsamında 'Ticaret' alanında yer almakta olup, hmax: serbest, taks: 0,4, kaks:2,30 yapılaşma koşullarına haiz iken, İstanbul 2. İdare Mahkemesi'nin 07.01.2022 tarih, Esas No:2021/1660 ve Kara No: 2022/46 sayılı iptal kararına istinaden mevcut durumda imar uygulaması yapılamayacağı bilgisi edinilmiştir.

3.6 Durdurma Kararı, Yıkım Kararı, Riskli Yapı Tespiti Vb Durumlara Dair Açıklamalar

Söz konusu gayrimenkul için Sarıyer Belediyesi imar servisinde yapılan evrak incelemeleri ve şifahi sorgulamalar neticesinde 12.06.1996 tarih, 1882 sayılı ruhsat ve eklerine aykırı olarak yan bahçe mesafesi içinde su depoları, bina içinde dâhili tadilat ve yaklaşık 322 m² kullanım alanlı çekme kat yapılmasına istinaden 1 no'lu yapı tatil tutanağı düzenlendiğini ve encüme gönderildiği bilgisi alınmıştır. Ancak yapı tatil tutanağı ve ruhsat eklerine aykırı imalatlar için herhangi bir encümen kararı bulunmamakta olup taşınmazın mahallinde yapılan incelemelerde söz konusu çekme kat imalatının halen var olduğu görülmüştür. Mevcut durumda söz konusu tutanağın rapora konu taşınmazlar üzerinde olumsuz bir etkisi bulunmamaktadır

3.7 Gayrimenkule İlişkin Olarak Yapılmış Sözleşmelere (Gayrimenkul Satış Vaadi, Kat Karşılığı İnşaat veya Hasılat Paylaşımı Sözleşmeleri Vb.) İlişkin Bilgiler

Değerlemeye konu gayrimenkuller hâlihazırda kat mülkiyetine geçmiş olup, herhangi bir sözleşme bulunmamaktadır.

3.8 Gayrimenkuller ve Gayrimenkul Projeleri İçin Alınmış Yapı Ruhsatlarına, Tadilat Ruhsatlarına, Yapı Kullanım İzinlerine İlişkin Bilgileri İle İlgili Mevzuat Uyarınca Alınması Gerekli Tüm İzinlerin Alınıp Alınmadığına ve Yasal Gerekliliği Olan Belgelerin Tam ve Doğru Olarak Mevcut Olup Olmadığı Hakkında Bilgi

Rapora konu taşınmazlar için ilgili belediyesinde yapılan araştırmalarda 27.09.1985 tarih ve 2-40 sayılı Yeni Yapı Ruhsatı ve 23.12.1987 tarih ve 87/14860 sayılı Yapı Kullanma İzin Belgesi incelenmiştir. Taşınmaz 3 bodrum, zemin, 12 normal katlıdır. Ruhsat ve Yapı Kullanma İzin Belgesi 14 bağımsız bölüm, 13.448,00 m2 inşaat alanı için 3B yapı sınıfında düzenlenmiştir.

Taşınmazların bulunduğu bina için 3194 sayılı imar kanununun geçici 16. Maddesi kapsamında bünyesindeki su deposu için 01.12.2018 tarihinde H6Y5E3RH no'lu yapı kayıt belgesi ve tesisat katı için 01.12.2018 tarihinde NTB8EJPD no'lu yapı kayıt belgesi düzenlenmiştir. Ayrıca 12 ve çatı katlarında konumlu olan 14 no'lu bağımsız bölüm için yine çatı katındaki büyüme için 01.12.2018 tarihinde JDH7ZFAR no'lu yapı kayıt belgesi düzenlenmiştir.

3.9 Değerlemesi Yapılan Projeler İle İlgili Olarak, 29/6/2001 Tarih ve 4708 Sayılı Yapı Denetimi Hakkında Kanun Uyarınca Denetim Yapan Yapı Denetim Kuruluşu (Ticaret Unvanı, Adresi vb.) ve Değerlemesi Yapılan Gayrimenkul İle İlgili Olarak Gerçekleştirdiği Denetimler Hakkında Bilgi

Parsel üzerindeki yapı 29.01.2001 tarih, 4708 sayılı Yapı Denetimi Hakkında Kanunu'ndan önce inşa edilmiştir.

3.10 Eğer belirli bir projeye istinaden değerlendirme yapılıyorsa, projeye ilişkin detaylı bilgi ve planların ve söz konusu değer tamamen mevcut projeye ilişkin olduğuna ve farklı bir projenin uygulanması durumunda bulunacak değer farklı olabileceğine ilişkin açıklama

Değerleme belirli projeye istinaden yapılmamakta olup raporda detaylı olarak verilen bağımsız bölümler için yapılmıştır.

3.11 Varsa, Gayrimenkulün Enerji Verimlilik Sertifikası Hakkında Bilgi

Söz konusu taşınmazların yer aldığı ana taşınmaz için C sınıfında, 27.04.2020 tarih, M2434E5E1A525 sayılı enerji verimlilik sertifikası düzenlenmiştir.

4. GAYRİMENKULÜN FİZİKİ ÖZELLİKLERİ

4.1 Gayrimenkulün Bulunduğu Bölgenin Analizi ve Kullanılan Veriler

İstanbul İli Hakkında

İstanbul Türkiye'nin kuzeybatısında, Marmara kıyısı ve Boğaziçi boyunca, Haliç'i çevreleyecek şekilde kurulmuştur. İstanbul kıtalararası bir şehir olup, Avrupa'daki bölümüne Avrupa Yakası veya Rumeli Yakası, Asya'daki bölümüne ise Anadolu Yakası denir. İlin sınırları içerisinde ise büyükşehir belediyesi ile birlikte toplam 40 belediye bulunmaktadır.



İstanbul Türkiye'nin kuzeybatısında, Marmara kıyısı ve Boğaziçi boyunca İstanbul 41° K, 29° D koordinatlarında yer alır. Batıda Çatalca Yarımadası, doğuda Kocaeli Yarımadası'ndan oluşur. Kuzeyde Karadeniz, güneyde Marmara Denizi ve ortada İstanbul Boğazı'ndan oluşan kent, kuzeybatıda Tekirdağ'a bağlı Saray, batıda

Tekirdağ'a bağlı Çerkezköy, Tekirdağ, Çorlu, Tekirdağ, güneybatıda Tekirdağ'a bağlı Marmara Ereğlisi, kuzeydoğuda Kocaeli'ne bağlı Kandıra, doğuda Kocaeli'ne bağlı Körfez, güneydoğuda Kocaeli'ne bağlı Gebze ilçeleri ile komşudur. Kentin ortasındaki İstanbul Boğazı ise bu iki kıtayı birleştirir. Boğazdaki Fatih Sultan Mehmet, 15 Temmuz Şehitler ve Yavuz Sultan Selim Köprüleri kentin iki yakasını birbirine bağlar.

İstanbul'a, yakın yerde bulunan Kuzey Anadolu Fay Hattı, Kuzey Anadolu'dan başlayarak Marmara Denizi'ne kadar uzanır. İki tektonik plaka olan Avrasya ve Afrika birbirlerini iterler ve buda fayın hareket etmesine sebep olur. Bu fay hattı nedeniyle bölgede tarih boyunca çok şiddetli depremler meydana gelmiştir.

İstanbul'un iklimi, Karadeniz iklimi ile Akdeniz iklimi arasında geçiş özelliği gösteren bir iklimdir, dolayısıyla İstanbul'un iklimi ılımandır. İstanbul'un yazları sıcak ve nemli; kışları soğuk, yağışlı ve bazen karlıdır. Kış aylarındaki ortalama sıcaklık 2 °C ile 9 °C civarındadır ve genelde yağmur ve karla karışık yağmur görülür. Yaz aylarındaki ortalama sıcaklık 18 °C ile 28 °C civarındadır ve genelde yağmur ve sel görülür.

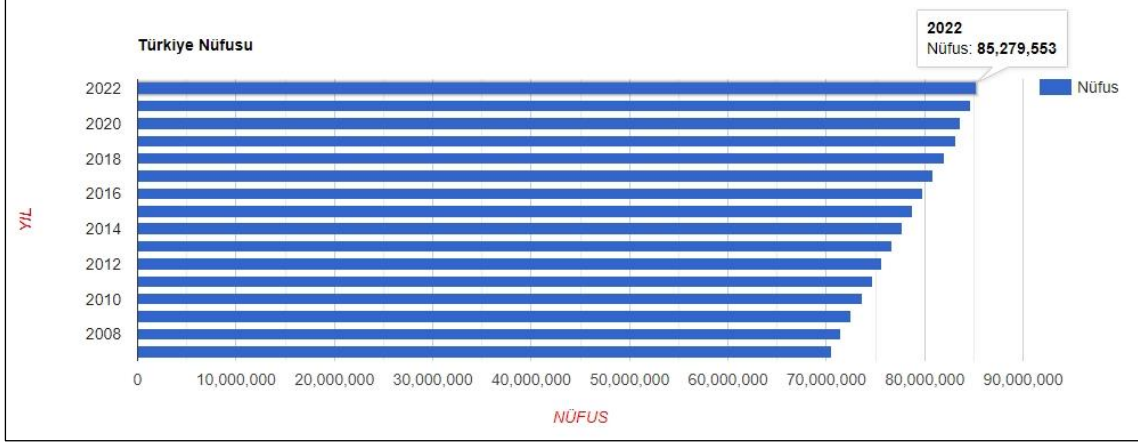
Sarıyer İstanbul'un Avrupa yakasında yer alan ilçedir. Güneyde Beşiktaş, güneybatıda Kağıthane ve batıda Eyüp ilçeleri ile doğuda İstanbul Boğazı, kuzeyde Karadeniz ile çevrilidir. Sarıyer İlçesi toplam 38 mahalleden oluşmaktadır. Bahçeköy Belediyesi'nin 2009 yılında feshedilerek Sarıyer ilçesinin bir mahallesi olması, 2012 yılında da Şişli sınırları içinde yer alan Ayazağa, Maslak ve Huzur mahallelerinin bu ilçeye dahil edilmesiyle son halini alan ilçe İstanbul'un en kuzeydeki ilçelerinden biridir.

İSTANBUL	SARIYER
Nüfus: 15.907.951	Nüfus: 350.454
↑ %0,42 İstanbul nüfusu bir önceki yıla göre 67.051 artmıştır. İstanbul nüfusu 2022 yılına göre 15.907.951'dir.	Sarıyer nüfusu 2022 yılına göre 350.454. Bu nüfus, 173.319 erkek ve 177.135 kadından oluşmaktadır. Yüzde olarak ise: %49,46 erkek, %50,54 kadındır.

4.2 Mevcut Ekonomik Koşulların, Gayrimenkul Piyasasının Analizi, Mevcut Trendler ve Dayanak Veriler ile Bunların Gayrimenkulün Değerine Etkileri

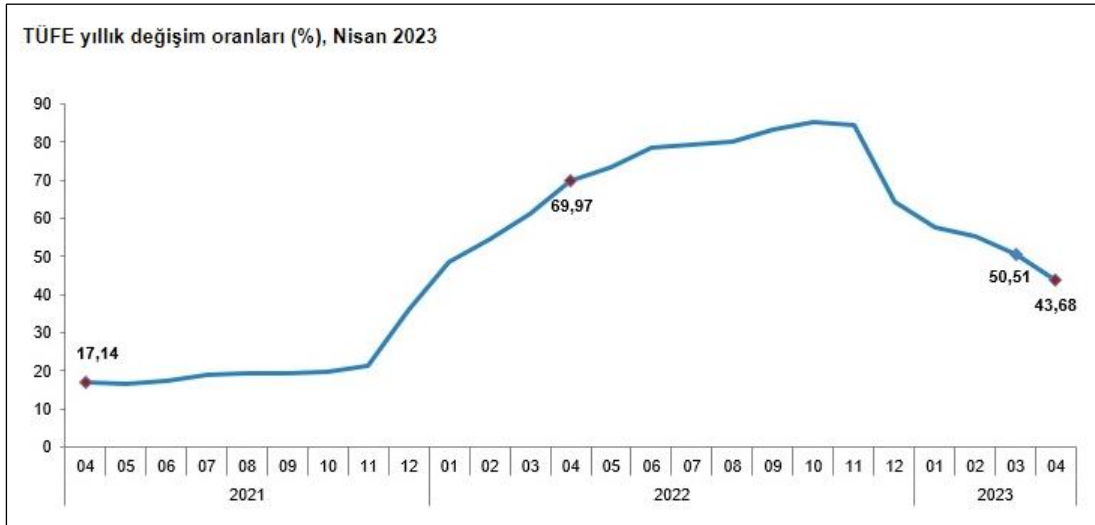
Bazı Ekonomik Veriler ve İstatistikler

Δ Nüfus;

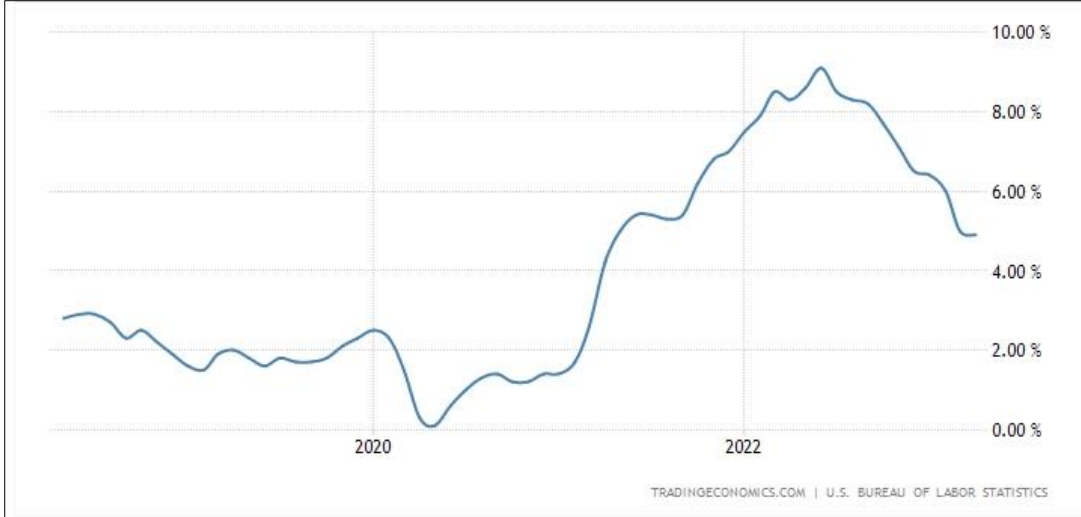


Türkiye'de ikamet eden nüfus, 31 Aralık 2022 tarihi itibarıyla bir önceki yıla göre 599 bin 280 kişi artarak 85 milyon 279 bin 553 kişiye ulaştı. Erkek nüfus 42 milyon 704 bin 112 kişi olurken, kadın nüfus 42 milyon 575 bin 441 kişi oldu. Diğer bir ifadeyle toplam nüfusun %50,1'ini erkekler, %49,9'unu ise kadınlar oluşturdu.

Δ TÜFE/Enflasyon Endeksleri;

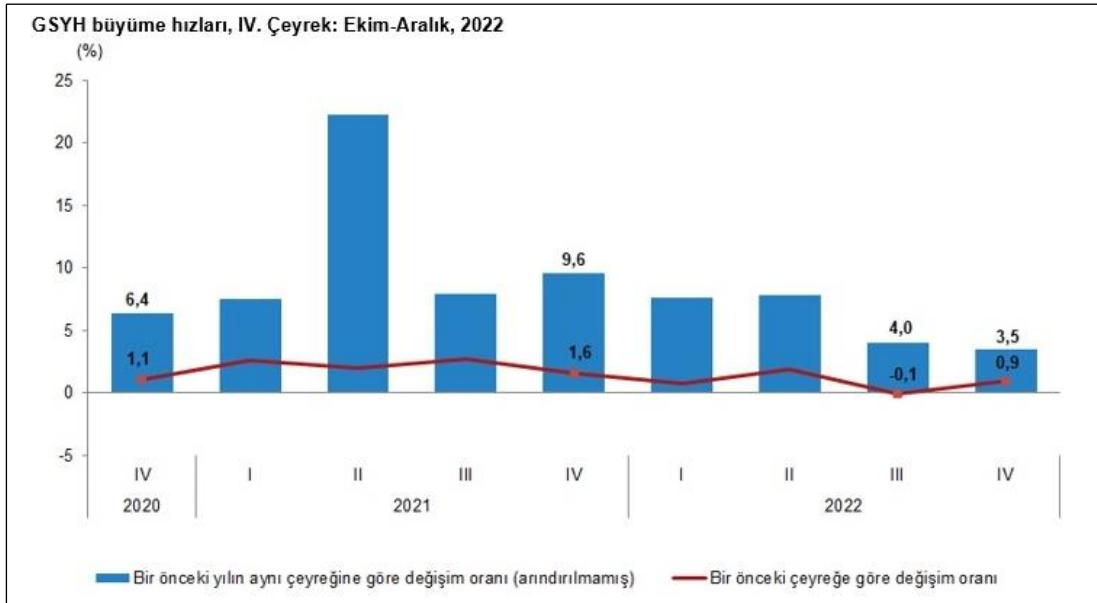


TÜFE'deki (2003=100) değişim 2023 yılı Nisan ayında bir önceki aya göre %2,39, bir önceki yılın Aralık ayına göre %15,21, bir önceki yılın aynı ayına göre %43,68 ve on iki aylık ortalamalara göre %67,20 olarak gerçekleşti. Bir önceki yılın aynı ayına göre en az artış gösteren ana grup %13,82 ile giyim ve ayakkabı oldu. Buna karşılık, bir önceki yılın aynı ayına göre artışın en yüksek olduğu ana grup ise %66,62 ile sağlık oldu. Ana harcama grupları itibarıyla 2023 yılı Nisan ayında bir önceki aya göre en az artış gösteren ana grup % -1,47 ile konut oldu. Buna karşılık, 2023 yılı Nisan ayında bir önceki aya göre artışın en yüksek olduğu ana grup ise %5,93 ile haberleşme oldu. İşlenmemiş gıda ürünleri, enerji, alkollü içkiler ve tütün ile altın hariç TÜFE'deki değişim, 2023 yılı Nisan ayında bir önceki aya göre %2,74, bir önceki yılın Aralık ayına göre %15,36, bir önceki yılın aynı ayına göre %48,02 ve on iki aylık ortalamalara göre %62,48 olarak gerçekleşti. (TÜİK.)



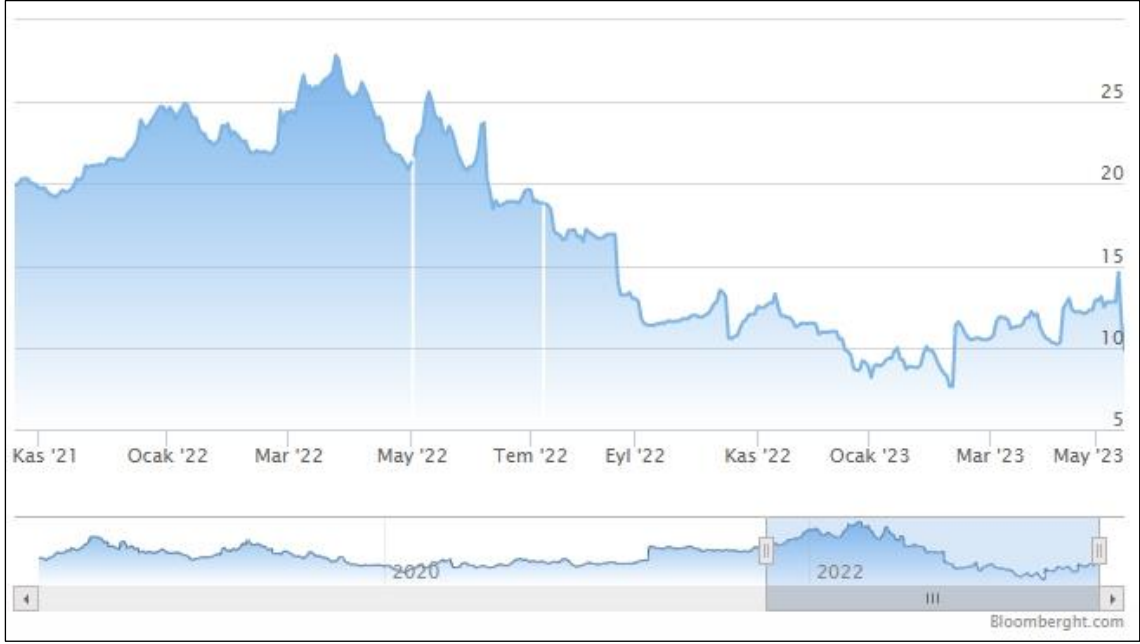
A.B.D son 5 yıllık tüketici fiyat endeksi grafiği ve oranları yukarıdaki gibidir. 2020 yılı itibariyle enflasyon oranı yıllık bazda Nisan ayına kadar ortalama 2,3 seviyelerinde iken Nisan ayı ile birlikte ciddi düşüş göstermiş olup, bu oran %0,5 altına kadar inmiştir. 2021 Ocak ayında %1,7 olan enflasyon oranı bu aydan itibaren sürekli artış göstererek 9,1 seviyelerine kadar gelmiştir. 2022 Temmuz itibari ile tekrar düşüş eğilimine girmiş olup 2023 Nisan ayı itibariyle %5 seviyesine gelmiştir.

Δ GSYİH/Büyüme Endeksleri;



GSYH'yi oluşturan faaliyetler incelendiğinde; 2022 yılında bir önceki yıla göre zincirlenmiş hacim endeksi olarak; finans ve sigorta faaliyetleri toplam katma değeri %21,8, hizmet faaliyetleri %11,7, mesleki, idari ve destek hizmet faaliyetleri %9,9, bilgi ve iletişim faaliyetleri %8,7, diğer hizmet faaliyetleri %5,8, kamu yönetimi, eğitim, insan sağlığı ve sosyal hizmet faaliyetleri %4,8, gayrimenkul faaliyetleri %4,3, sanayi %3,3 ve tarım sektörü %0,6 arttı. İnşaat sektörü ise %8,4 azaldı. Mevsim ve takvim etkilerinden arındırılmış GSYH zincirlenmiş hacim endeksi, bir önceki çeyreğe göre %0,9 arttı. Takvim etkisinden arındırılmış GSYH zincirlenmiş hacim endeksi, 2022 yılı dördüncü çeyreğinde bir önceki yılın aynı çeyreğine göre %3,5 arttı. Üretim yöntemiyle Gayrisafi Yurt İçi Hasıla tahmini, 2022 yılının dördüncü çeyreğinde cari fiyatlarla bir önceki yılın aynı çeyreğine göre %106,2 artarak 4 trilyon 800 milyar 717 milyon TL oldu. GSYH'nin dördüncü çeyrek değeri cari fiyatlarla ABD doları bazında 262 milyar 669 milyon olarak gerçekleşti. (TÜİK)

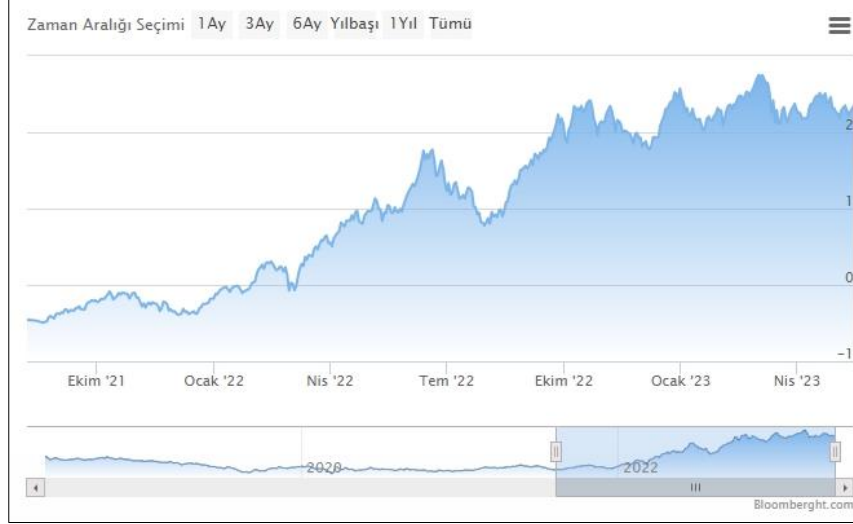
Bu Belge, 5070 sayılı "Elektronik İmza Kanunu" çerçevesinde e-imza ile imzalanmıştır.

Δ TR ve USD ile EURO 10 Yıllık Devlet Tahvili Değişimi;

Yaklaşık son 10 yıllık dönemde TR 10 yıllık DİBS olan tahvil oranları ortalama %10 seviyelerinde seyrederken 2021 yılı 3.çeyreğiyle birlikte artışa geçmiş, 2022 1. Çeyreği itibari ile %27 seviyelerine ulaşmıştır. Daha sonra düşüş eğilimine girmiş olup rapor tarihi itibariyle ortalama %10 seviyelerindedir. (Grafik: Bloomberght.com)

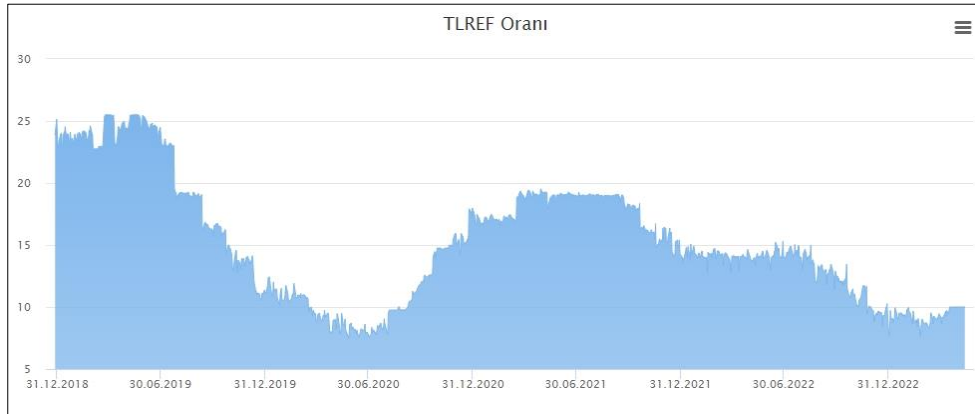


Yaklaşık son 10 yıllık dönemde USD 10 yıllık DİBS olan tahvil oranları ortalama %2 seviyelerinde seyrederken 2019 yılı son çeyreğiyle birlikte ciddi düşüşe geçerek 1,5% ve altı seviyelere inmiş Ağustos 2020 itibariyle 0,6% ya kadar gerilemiştir. Bu süreçten sonra artış göstererek ilerlemiş ve rapor tarihi itibariyle ortalama %3,50 seviyelerindedir. (Grafik: Bloomberght.com)

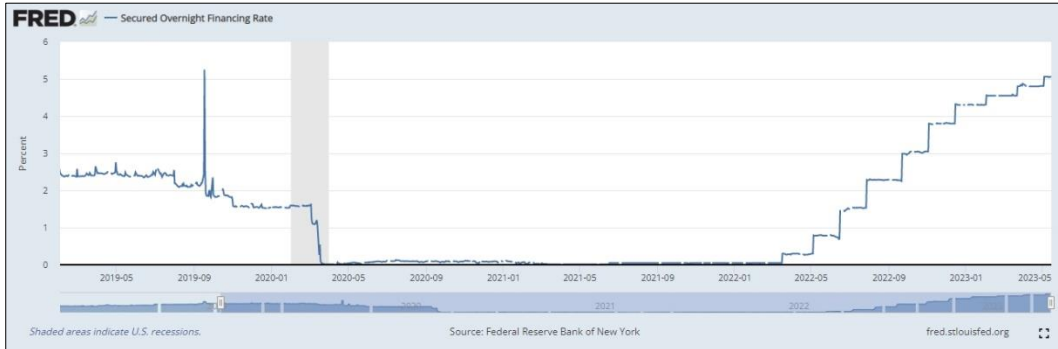


2019 yılı Mayıs ayı ile birlikte Euro 10 yıllık Alman Tahvili ise 0'ın altına inmiş olup 2021 ve 2022 yılında pozitif yönde devam etmiştir. Artış son dönemlerde dalgalı bir şekilde devam etmekte olup rapor tarihi itibariyle ortalama %2,30 seviyelerindedir. (Grafik: Bloomberght.com)

Referans Faiz Oran Değişimi;



Borsa İstanbul tarafından yayımlanan Türk Lirası Referans Faiz Oranları uygulamasıyla hazırlanmış yukarıdaki grafik yıllara göre TR referans faiz oranlarını göstermektedir. 2023 yılında görüldüğü üzere TR yıllık referans faiz oranı son dönemlerde %10 düzeyinde seyrine devam etmektedir.



ICE tarafından yayımlanan USD Referans Faiz Oranları uygulamasıyla hazırlanmış yukarıdaki grafik yıllara göre USD referans faiz oranlarını göstermektedir. USD 12 aylık referans faiz oranı 30.06.2021 itibariyle 0,5% seviyesindedir. 2022 yılında görüldüğü üzere USD referans faiz oranı Nisan ayından itibaren artışa geçmiş ve rapor tarihi itibari ile %5,05 seviyesine yükselmiştir.

Δ TCMB ve FED Faiz Oran Değişimi;

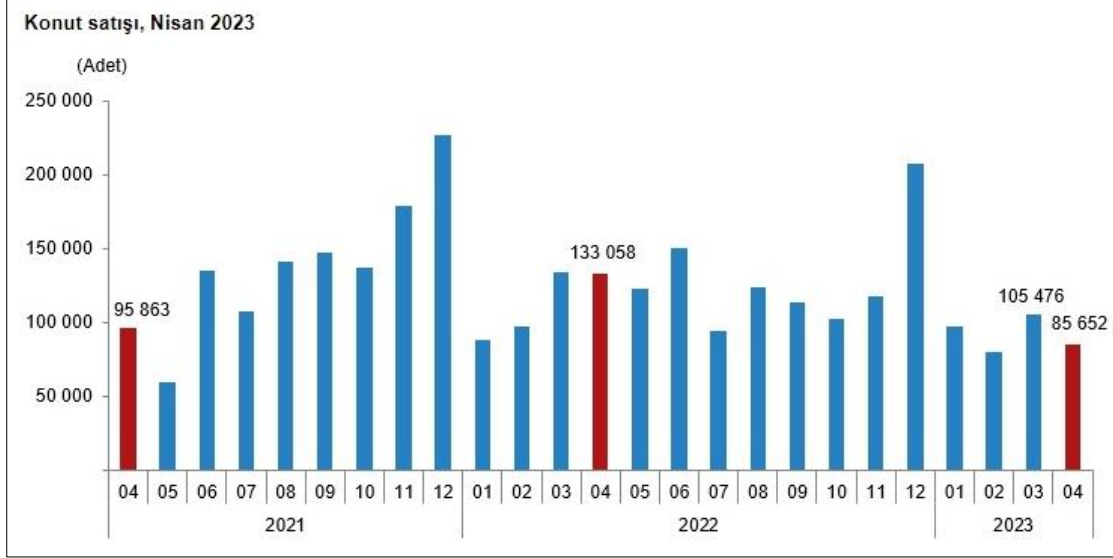
Türkiye Cumhuriyeti Merkez Bankası tarafından açıklanan faiz oranı 2010-2018 yılları arasında ortalama 5,0% - 7,5% aralığında değişmekte iken 2018 Mayıs ayı itibariyle 20,00% seviyesi üzerlerine kadar çıkmış ve 2019 Haziran ayına kadar bu seviyelerde seyrini sürdürmüştür. 2019 Temmuz ayından itibaren düşüş eğilimi ile 8,50% seviyelerine gerilemiştir. Bu tarihten itibaren artış eğilimi ile 2021 Ağustos ayına kadar 19,00% seviyelerine gelmiştir. 2021 Eylül ayı itibari ile düşüşe geçmiş olup rapor tarihi itibariyle %8,50 seviyesindedir.



A.B.D Merkez Bankası FED tarafından açıklanan son verilere göre faiz oranı 5,00% tir. 2017 – 2019 itibariyle 2,50% seviyelerine kadar çıkmışken, faiz oranı 2022 itibariyle kademeli düşerek 0,50% altına gelmiştir. Nisan ayı itibariyle tekrar artışa geçmiş olup günümüz itibari ile 5,25% seviyesindedir.

Δ Türkiye’de Gayrimenkul ve İnşaat Sektörü;

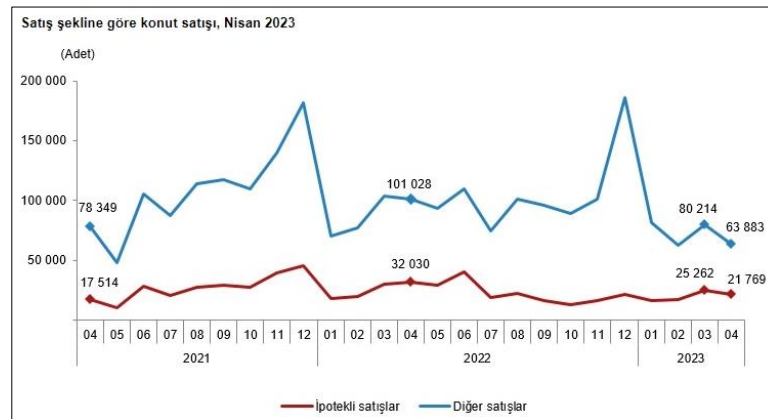
Türkiye genelinde konut satışları Nisan ayında bir önceki yılın aynı ayına göre %35,6 azalarak 85 bin 652 oldu. Konut satışlarında İstanbul 13 bin 944 konut satışı ve %16,3 ile en yüksek paya sahip oldu. Satış sayılarına göre İstanbul'u 10 bin konut satışı ve %11,7 pay ile Ankara, 4 bin 960 konut satışı ve %5,8 pay ile İzmir izledi. Konut satış sayısının en az olduğu iller sırasıyla 22 konut ile Ardahan ve Hakkari, 53 konut ile Bayburt oldu. (TÜİK)



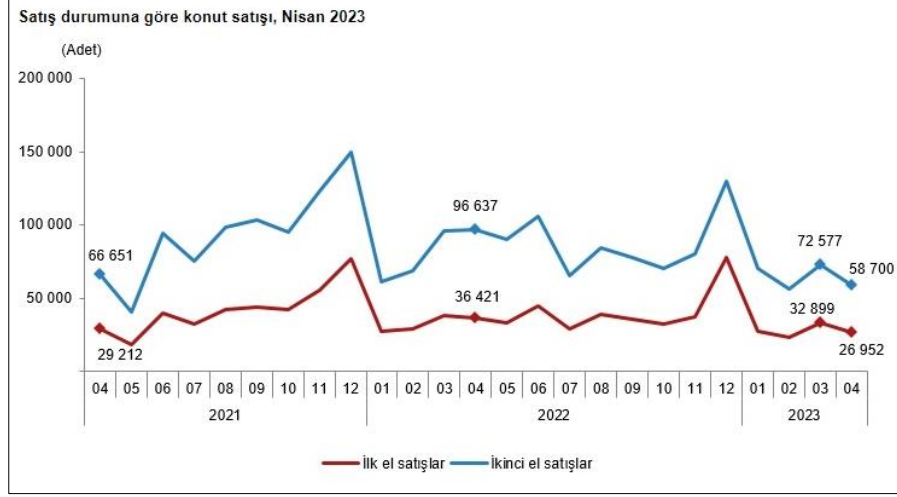
Konut satış sayısı, Nisan 2023

	Nisan			Ocak - Nisan		
	2023	2022	Değişim (%)	2023	2022	Değişim (%)
Satış şekline göre toplam satış	85 652	133 058	-35,6	368 867	453 121	-18,6
İpotekli satış	21 769	32 030	-32,0	80 591	100 372	-19,7
Diğer satış	63 883	101 028	-36,8	288 276	352 749	-18,3
Satış durumuna göre toplam satış	85 652	133 058	-35,6	368 867	453 121	-18,6
İlk el satış	26 952	36 421	-26,0	110 859	130 858	-15,3
İkinci el satış	58 700	96 637	-39,3	258 008	322 263	-19,9

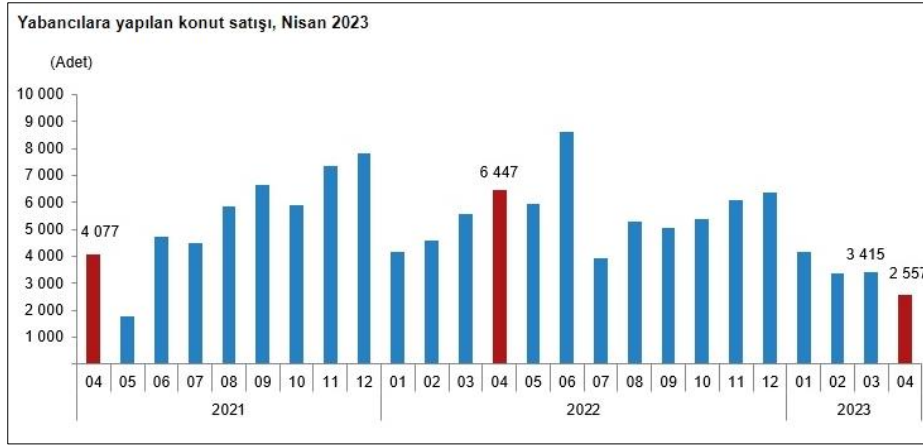
Türkiye genelinde ipotekli konut satışları Nisan ayında bir önceki yılın aynı ayına göre %32,0 azalış göstererek 21 bin 769 oldu. Toplam konut satışları içinde ipotekli satışların payı %25,4 olarak gerçekleşti. Ocak-Nisan döneminde gerçekleşen ipotekli konut satışları ise bir önceki yılın aynı dönemine göre %19,7 azalışla 80 bin 591 oldu. Nisan ayındaki ipotekli satışların 7 bin 388'i; Ocak-Nisan dönemindeki ipotekli satışların ise 25 bin 552'si ilk el satış olarak gerçekleşti. (TÜİK)



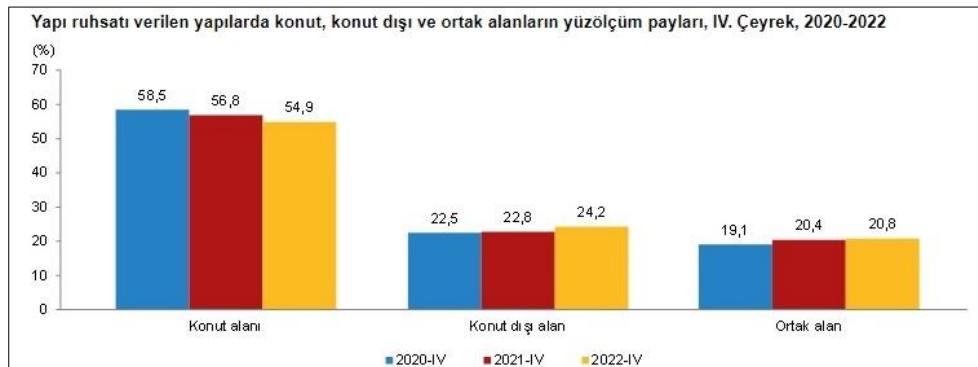
Türkiye genelinde ilk el konut satış sayısı, Nisan ayında bir önceki yılın aynı ayına göre %26,0 azalarak 26 bin 952 oldu. Toplam konut satışları içinde ilk el konut satışının payı %31,5 oldu. İlk el konut satışları Ocak-Nisan döneminde ise bir önceki yılın aynı dönemine göre %15,3 azalışla 110 bin 859 olarak gerçekleşti. (TÜİK)



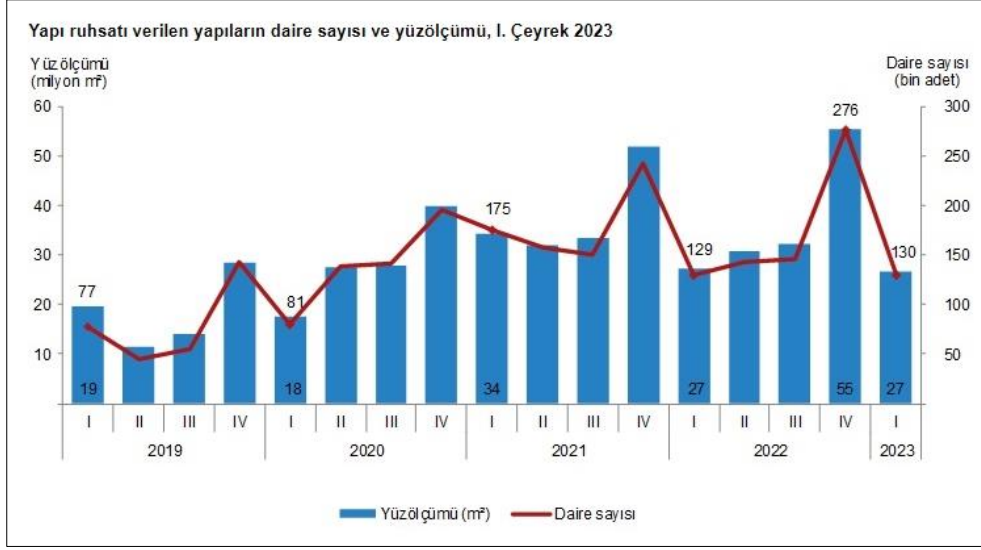
Yabancılara yapılan konut satışları Nisan ayında bir önceki yılın aynı ayına göre %60,3 azalarak 2 bin 557 oldu. Nisan ayında toplam konut satışları içinde yabancılara yapılan konut satışının payı %3,0 oldu. Yabancılara yapılan konut satışlarında ilk sırayı bin 24 konut satışı ile Antalya aldı. Antalya'yı sırasıyla 792 konut satışı ile İstanbul ve 186 konut satışı ile Mersin izledi. (TÜİK)



Belediyeler tarafından 2022 yılı IV. çeyreğinde yapı ruhsatı verilen yapıların toplam yüzölçümü 48,0 milyon m² iken; bunun 26,4 milyon m²'si konut, 11,6 milyon m²'si konut dışı ve 10,0 milyon m²'si ise ortak kullanım alanı olarak gerçekleşti. (TÜİK)



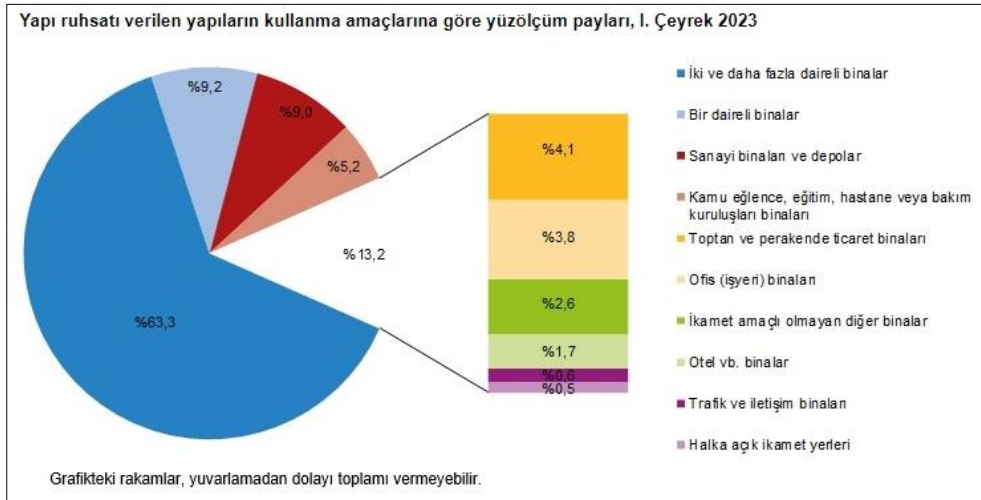
Bir önceki yılın aynı çeyreğine göre, 2023 yılı I. çeyreğinde belediyeler tarafından yapı ruhsatı verilen yapıların daire sayısı %0,7 artarken, bina sayısı %9,2 ve yüzölçümü %2,1 azaldı. (TUİK)



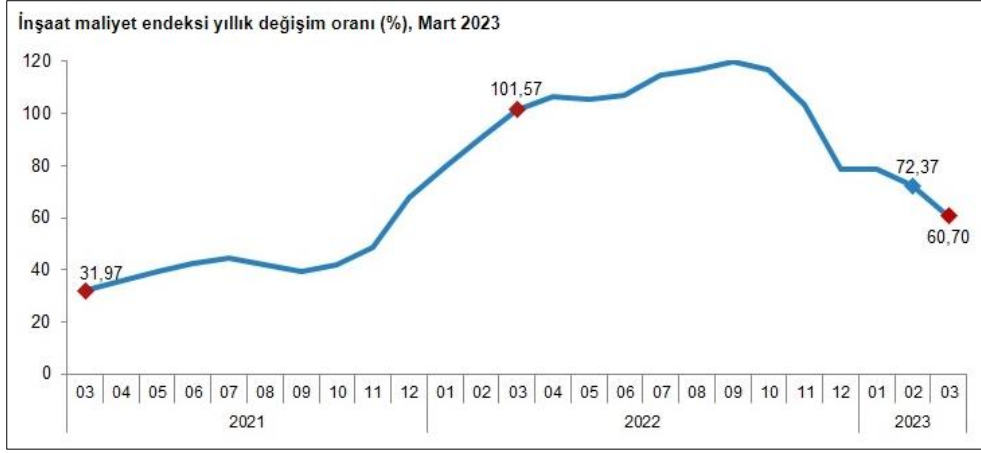
Yapı ruhsatı istatistikleri, 2021-2023

Yıl	Çeyrek	Bina sayısı	Yıllık değişim (%)	Daire sayısı	Yıllık değişim (%)	Yüzölçüm (m ²)	Yıllık değişim (%)
2021		138 558	44,1	724 096	30,4	151 260 112	34,3
	I	33 597	137,2	174 701	116,9	34 366 052	95,7
	II	30 534	55,7	157 656	14,4	31 778 622	15,6
	III	30 444	20,3	149 586	6,0	33 313 173	19,5
2022	IV	43 983	18,6	242 153	23,7	51 802 265	30,5
		127 623	-7,9	693 698	-4,2	145 527 048	-3,8
	I	26 141	-22,2	129 436	-25,9	27 295 213	-20,6
	II	29 042	-4,9	143 388	-9,1	30 662 168	-3,5
2023	III	28 269	-7,1	145 303	-2,9	32 097 992	-3,6
	IV	44 171	0,4	275 571	13,8	55 471 675	7,1
2023	I	23 743	-9,2	130 299	0,7	26 713 372	-2,1

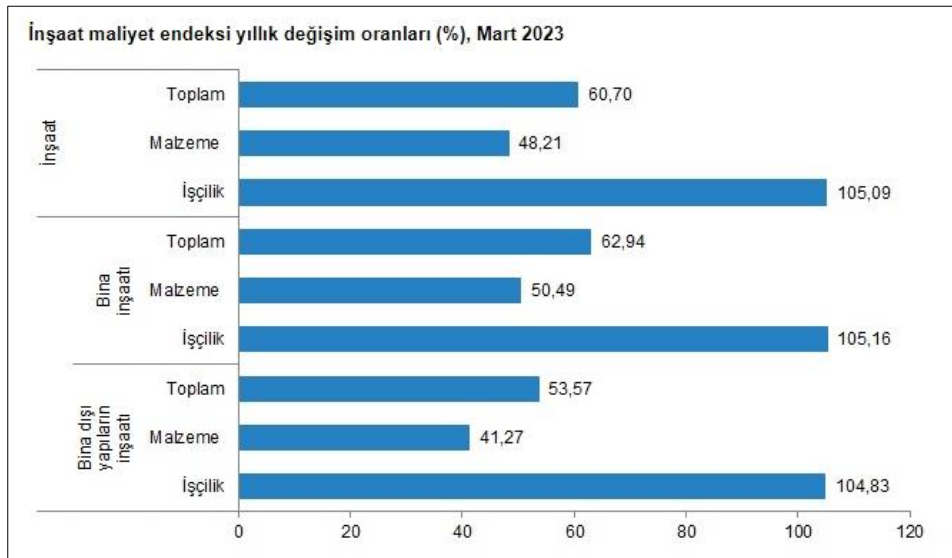
Belediyeler tarafından 2023 yılı I. çeyreğinde yapı ruhsatı verilen yapıların kullanma amacına göre en yüksek yüzölçüm payına 16,9 milyon m² ile iki ve daha fazla daireli ikamet amaçlı binalar sahip oldu. Bunu 2,5 milyon m² ile bir daireli binalar izledi. (TUİK)



İnşaat maliyet endeksi, 2023 yılı Mart ayında bir önceki aya göre %2,16, bir önceki yılın aynı ayına göre %60,70 arttı. Bir önceki aya göre malzeme endeksi %2,31, işçilik endeksi %1,76 arttı. Ayrıca bir önceki yılın aynı ayına göre malzeme endeksi %48,21, işçilik endeksi %105,09 arttı. (TUİK)



Bina inşaatı maliyet endeksi, bir önceki aya göre %2,04, bir önceki yılın aynı ayına göre %62,94 arttı. Bir önceki aya göre malzeme endeksi %2,19, işçilik endeksi %1,68 arttı. Ayrıca bir önceki yılın aynı ayına göre malzeme endeksi %50,49, işçilik endeksi %105,16 arttı. (TUİK)



4.3 Değerleme İşlemini Olumsuz Yönde Etkileyen veya Sınırlayan Faktörler

Değerleme tarihi itibarıyla süreç tamamlanana kadar geçen sürede, değerlendirme işlemini olumsuz etkileyen veya sınırlayan herhangi bir faktör olmamıştır.

4.4 Gayrimenkulün Fiziki, Yapısal, Teknik ve İnşaat Özellikleri

Δ Ana Gayrimenkul Özellikleri;

10 ada 10 parsel; 4.469,50 m² yüzölçümüne sahiptir, geometrik olarak amorf şekle sahip, düz bir arazi yapısına sahiptir. Parsel üzerinde A, B olarak adlandırılan, 2 bloktan oluşan Site yer almaktadır. Değerleme konusu taşınmazlar B blokta yer almaktadır. Siteye giriş Eski Büyükdere Caddesi üzerinden sağlanmaktadır. B blok 3.bodrum kat, zemin kat, 13 normal kat olmak üzere toplam 17 katlıdır.

Taşınmazın 3., 2. ve 1. bodrum katlarında ortak alanlar, zemin katında 2 büro, kalan 13 normal katında 1'er büro olmak üzere taşınmazda toplamda 14 bağımsız bölüm tescillidir. Taşınmazın zemin katında yer alan, 1 bağımsız bölüm numaralı büro mevcutta İş Bankası Maslak Şubesi olarak kullanılmaktadır. Bloktaki diğer bağımsız bölümler ise mevcutta içi yapılı, boş durumdadır. Ana taşınmazın tüm katlarının oturumu birbirinin aynısı olup çatı katı hariç her kat yaklaşık brüt 784,05 m² alana sahiptir. 14 nolu bağımsız bölüm 2 katlı olup 1.578 m² kullanım alanıdır. Çatı katında ise 156,8 m² açık alanlı olup taşınmaz toplamda 10.986,60 m² alanıdır. Bağımsız bölüm bazında alan detayı aşağıda yer alan tabloda belirtilmiştir.

KAT	B.B. NO	HACİMLER	ALANI (m ²)
Zemin	1	Büro	492,00
Zemin	2	Büro	292,05
1	3	Büro	784,05
2	4	Büro	784,05
3	5	Büro	784,05
4	6	Büro	784,05
5	7	Büro	784,05
6	8	Büro	784,05
7	9	Büro	784,05
8	10	Büro	784,05
9	11	Büro	784,05
10	12	Büro	784,05
11	13	Büro	784,05
12	14	Çatı Katı Olan Büro	1.578,00
TOPLAM			10.986,60

Taşınmazların ısıtma sistemi merkezi sistem olup blokta toplam 4 adet asansör, hidrofor ve jeneratör mevcuttur. Taşınmazın ana girişi alüminyum üzeri cam doğrama olup, dış cephesi mantolama üzeri boyalıdır. Taşınmazların mahallinde ofis zeminleri seramik, tavanlar ve duvarlar boyalıdır.

4.5 Varsa, Mevcut Yapıyla veya İnşaatı Devam Eden Projeye İlgili Tespit Edilen Ruhsata Aykırı Durumlara İlişki Bilgiler

Değerleme konusu taşınmazlar kat, kattaki konum olarak proje ile uyumludur. İç mahalde ufak mimari farklılıklar bulunmakta olup brüt alan değişmemiştir. Zemin katta bulunan 1 nolu bağımsız bölüm, 2 nolu bağımsız bölümün arka cephesinde yer alan bir kısmı ve ortak alanların bir kısmını kapalı alanı dahilinde kullanılmaktadır. 1 nolu bağımsız bölümün toplam alanı, yerinde yapılan incelemeler ve İş GYO A.Ş.'den alınan bilgiler dahilinde 492 m² olarak tespit edilmiştir. Ayrıca 2.bodrum katta yaklaşık 171 m² depo hacmi bulunmaktadır.

4.6 Ruhsat Alınmış Yapılarda Yapılan Değişikliklerin 3194 Sayılı İmar Kanunu'nun 21.nci Maddesi Kapsamında Yeniden Ruhsat Alınmasını Gerektiren Değişiklikler Olup Olmadığı Hakkında Bilgi

Parsel üzerinde yeniden ruhsat alınmasını gerektirecek herhangi bir durum söz konusu değildir. Tesisat katı, su deposu ve çatı katta yapılan büyümeler için yapı kayıt belgeleri alınmış olup olumsuz bir durum bulunmamaktadır.

4.7 Gayrimenkulün Değerleme Tarihi İtibariyle Hangi Amaçla Kullanıldığı, Gayrimenkul Arsa veya Arazi İse Üzerinde Herhangi Bir Yapı Bulunup Bulunmadığı ve Varsa, Bu Yapıların Hangi Amaçla Kullanıldığı Hakkında Bilgi

Taşınmazlardan 1 no'lu bağımsız bölüm banka şubesi olarak kullanılmakta diğer bağımsız bölümler boş durumdadır.

5. KULLANILAN DEĞERLEME YÖNTEMLERİ

UDS Tanımlı Değer Esası – Pazar Değeri:

➤ Pazar değeri, bir varlık veya yükümlülüğün, uygun pazarlama faaliyetleri sonucunda, istekli bir satıcı ve istekli bir alıcı arasında, tarafların bilgili ve basiretli bir şekilde ve zorlama altında kalmaksızın hareket ettikleri, muvazaasız bir işlem ile değerlendirme tarihi itibarıyla el değiştirmesinde kullanılması gerekli görülen tahmini tutardır. Pazar değerinin tanımı aşağıdaki kavramsal çerçeveye uygun olarak uygulanması *gerekir*:

(a) “Tahmini tutar” ifadesi muvazaasız bir pazar işleminde varlık için para cinsinden ifade edilen fiyat anlamına gelmektedir. Pazar değeri, değerlendirme tarihi itibarıyla, pazarda pazar değeri tanımına uygun olarak makul şartlarda elde edilebilecek en olası fiyattır. Bu fiyat, satıcı tarafından makul şartlarda elde edilebilecek en iyi ve alıcı tarafından makul şartlarda elde edilebilecek en avantajlı fiyattır. Bu tahmin, özellikle de satışla ilişkili herhangi bir tarafça sağlanmış özel bedeller veya imtiyazlar, standart olmayan bir finansman, sat ve geri kirala sözleşmesi gibi özel şartlara veya koşullara dayanarak artırılmış veya azaltılmış bir tahmini fiyatı veya sadece belirli bir malike veya alıcıya yönelik herhangi bir değer unsurunu kapsamaz.

(b) “El değiştirmesinde kullanılacak” ifadesi, bir varlığın veya yükümlülüğün değerinin, önceden belirlenmiş bir tutar veya gerçek satış fiyatından ziyade tahmini bir değer olduğu duruma atıfta bulunur. Bu fiyat değerlendirme tarihi itibarıyla, pazar değeri tanımındaki tüm unsurları karşılayan bir işlemdeki fiyattır;

(c) “Değerleme tarihi itibarıyla” ifadesi değer belirlenmesini ve o zamana özgü olmasını gerektirir. Pazarlar ve pazar koşulları değişebileceğinden, tahmini değer başka bir zamanda doğru veya uygun olmayabilir. Değerleme tutarı, pazarın durumunu ve içinde bulunduğu koşulları başka bir tarihte değil sadece değerlendirme tarihi itibarıyla yansıtır;

(d) “İstekli bir alıcı arasında” ifadesi alım niyetiyle harekete geçmiş olan, ancak zorunlu kalmış olmayan bir alıcı anlamına gelmektedir. Bu alıcı her fiyattan satın almaya hevesli veya kararlı değildir. Bu alıcı, var olduğunun kanıtlanması veya tahmin edilmesi mümkün olmayan, sanal veya varsayımsal bir pazardan ziyade mevcut pazar gerçeklerine ve mevcut pazar beklentilerine uygun olarak satın alır. Var olduğu kabul edilen bir alıcı pazarın gerektirdiğinden daha yüksek bir fiyat ödemeyecektir. Varlığın mevcut sahibi ise pazarı oluşturanlar arasında yer almaktadır.

(e) “İstekli bir satıcı” ifadesi ise belirli fiyattan satmaya hevesli veya mecbur olmayan, ya da mevcut pazar tarafından makul görülmemiş bir fiyatta ısrar etmeyen bir satıcı anlamına gelmektedir. İstekli satıcı, fiyat her ne olursa olsun, varlığı uygun pazarlama faaliyetleri sonucunda açık pazarlarda, pazar şartlarında elde edilebilecek en iyi fiyattan satmak istemektedir. Varlığın asıl sahibinin gerçekte içinde bulunduğu koşullar, yukarıda anılan şartlara dâhil değildir, çünkü istekli satıcı varsayımsal bir maliktir.

(f) “Muvazaasız bir işlem” ifadesi, fiyatın pazarın fiyat seviyesini yansıtmamasına veya yükseltmesine yol açabilecek, örneğin ana şirket ve bağlı şirket veya ev sahibi ve kiracı gibi taraflar değil, aralarında belirli ve özel bir ilişki bulunmayan taraflar arasında yapılan bir işlem anlamına gelmektedir. Pazar değeri işlemlerinin, her biri bağımsız olarak hareket eden ilişkisiz taraflar arasında yapıldığı varsayılır.

(g) “uygun pazarlama faaliyetleri sonucunda” ifadesi, varlığın pazara çıkartılarak en uygun şekilde pazarlanması halinde pazar değeri tanımına uygun olarak elde edilebilecek en iyi fiyattan satılmış olması anlamına gelmektedir. Satış yönteminin, satıcının erişime sahip olduğu pazarda en iyi fiyatı elde edeceği en uygun yöntem olduğu kabul edilir. Varlığın pazara çıkartılma süresi sabit bir süre olmayıp, varlığın türüne ve pazar koşullarına göre değişebilir. Burada tek kriter, varlığın yeterli sayıda pazar katılımcısının dikkatini çekmesi için yeterli süre tanınması gerekliliğidir. Pazara çıkartılma zamanı değerlendirme tarihinden önce gerçekleşmelidir,

(h) “Tarafların bilgili ve basiretli bir şekilde hareket etmeleri” ifadesi, istekli satıcının ve istekli alıcının değerlendirme tarihi itibarıyla pazarın durumu, varlığın yapısı, özellikleri, fiili ve potansiyel kullanımları hakkında makul ölçülerde bilgilenmiş olduklarını varsaymaktadır. Tarafların her birinin bu bilgiyi, işlemde kendi ilgili konumları açısından en avantajlı fiyatı elde etmek amacıyla basiretli bir şekilde kullandıkları varsayılır. Basiret, faydası sonradan anlaşılan bir tecrübenin avantajıyla değil, değerlendirme tarihi itibarıyla pazar şartları dikkate alınarak değerlendirilir.

Örneğin fiyatların düştüğü bir ortamda önceki pazar seviyelerinin altında bir fiyattan varlıklarını satan bir satıcı basiretsiz olarak kabul edilmez. Bu gibi durumlarda, pazarlarda değişen fiyat koşulları altında varlıkların el değiştirildiği diğer işlemler için geçerli olduğu gibi, basiretli alıcılar veya satıcılar o anda mevcut en iyi pazar bilgileri doğrultusunda hareket edeceklerdir.

(i) “Zorlama altında kalmaksızın” ifadesi ise taraflardan her birinin zorlanmış olmaksızın veya baskı altında kalmaksızın bu işlemi yapma niyetiyle harekete geçmiş olmasıdır.

➤ Pazar değeri kavramı, *katılımcıların* özgür olduğu açık ve rekabetçi bir pazarda pazarlık edilen fiyat olarak kabul edilmektedir. Bir varlığın pazarı, uluslararası veya yerel bir pazar olabilir. Bir pazar çok sayıda alıcı ve satıcıdan veya karakteristik olarak sınırlı sayıda *pazar katılımcısından* oluşabilir. Varlığın satışa sunulduğunun varsayıldığı pazar, teorik olarak el değiştiren *varlığın* normal bir şekilde el değiştirdiği bir pazardır.

➤ Bir *varlığın* pazar değeri onun en verimli ve en iyi kullanımını yansıtır. En verimli ve en iyi kullanım, bir varlığın potansiyelinin yasal olarak izin verilen ve finansal olarak karlı olan en yüksek düzeyde kullanımınıdır. En verimli ve en iyi kullanım, bir *varlığın* mevcut kullanımının devamı ya da alternatif başka bir kullanım olabilir. Bu, bir *pazar katılımcısının* varlık için teklif edeceği fiyatı hesaplarken varlık için planladığı kullanıma göre belirlenir.

➤ Değerleme girdilerinin yapısının ve kaynağının, sonuçta *değerleme amacı* ile ilgili olması *gerekli* değer esasını yansıtmaması *gerekir*. Örneğin, pazar değerini belirlemek amacıyla, pazardan türetilmiş veriler kullanılmak şartıyla, farklı yaklaşımlar ve yöntemler kullanılabilir. Pazar yaklaşımı tanım olarak pazardan türetilmiş girdileri kullanır. Gelir yaklaşımını kullanarak pazar değerini belirlemek için, *katılımcılar* tarafından benimsenen girdilerin ve varsayımların kullanılması *gerekli görülmektedir*. Maliyet yaklaşımını kullanarak pazar değerini belirlemek için, eşdeğer kullanıma sahip bir varlığın maliyetinin ve uygun aşınma oranının, pazar esaslı maliyet ve aşınma analizleriyle belirlenmesi *gerekli görülmektedir*.

➤ Değerlemesi yapılan *varlık* için mevcut verilere ve pazarla ilişkili koşullara göre en geçerli ve en uygun değerlendirme yönteminin veya yöntemlerinin tespit edilmesi *gerekir*. Uygun bir şekilde analiz edilmiş ve pazardan elde edilmiş verilere dayanması halinde, kullanılan her bir yaklaşımın veya yöntemin, pazar değeri ile ilgili bir gösterge sağlaması *gerekli görülmektedir*.

➤ Pazar değeri bir *varlığın*, pazardaki diğer alıcıların elde edemediği, belirli bir malik veya alıcı için değer ifade eden niteliklerini yansıtmaz. Böyle avantajlar, bir *varlığın* fiziksel, coğrafi, ekonomik veya yasal özellikleriyle ilişkili olabilir. Pazar değeri, belirli bir tarihte belirli bir istekli alıcının değil, herhangi bir istekli bir alıcının olduğunu varsaydığından, buna benzer tüm değer unsurlarının göz ardı edilmesini gerektirmektedir.

Değerleme Yöntemleri

Değerleme yaklaşımlarının uygun ve değerlendirilen varlıklarının içeriği ile ilişkili olmasına dikkat edilmesi gerekir. Aşağıda tanımlanan ve açıklanan üç yaklaşım değerlemede kullanılan temel yaklaşımlardır. Bunların tümü, fiyat dengesi, fayda beklentisi veya ikame ekonomi ilkelerine dayanmaktadır. Temel değerlendirme yaklaşımlarına aşağıda yer verilmektedir:

(A) Pazar Yaklaşımı **(B)** Gelir Yaklaşımı **(C)** Maliyet Yaklaşımı

Bu temel değerlendirme yaklaşımlarının her biri farklı, ayrıntılı uygulama yöntemlerini içerir.

Bir varlığa ilişkin değerlendirme yaklaşımlarının ve yöntemlerinin seçiminde amaç belirli durumlara en uygun yöntemin bulunmasıdır. Bir yöntemin her duruma uygun olması söz konusu değildir. Seçim sürecinde asgari olarak aşağıdakiler dikkate alınır:

(a) değerlendirme görevinin koşulları ve amacı ile belirlenen uygun değer esas(lar)ı ve varsayılan kullanım(lar)ı, **(b)** olası değerlendirme yaklaşımlarının ve yöntemlerinin güçlü ve zayıf yönleri, **(c)** her bir yöntemin varlığın niteliği ve ilgili pazardaki katılımcılar tarafından kullanılan yaklaşımlar ve yöntemler bakımından uygunluğu, **(d)** yöntem(ler)in uygulanması için gereken güvenilir bilginin mevcudiyeti.

5.1 Pazar Yaklaşımı

Δ Pazar Yaklaşımını Açıklayıcı Bilgiler, Konu Gayrimenkulün Değerleme İçin Bu Yaklaşımın Kullanılma Nedenleri

Pazar yaklaşımı *varlığın*, fiyat bilgisi elde edilebilir olan aynı veya karşılaştırılabilir (benzer) *varlıklarla* karşılaştırılması suretiyle gösterge niteliğindeki değer belirlendiği yaklaşımı ifade eder. Aşağıda yer verilen durumlarda, pazar yaklaşımının uygulanması ve bu yaklaşıma önemli ve/veya anlamlı ağırlık verilmesi gerekli görülmektedir: **(a)** değerlendirme konusu varlığın değer esasına uygun bir bedelle son dönemde satılmış olması, **(b)** değerlendirme konusu varlığın veya buna önemli ölçüde benzerlik taşıyan varlıkların aktif olarak işlem görmesi ve/veya **(c)** önemli ölçüde benzer varlıklar ile ilgili sık yapılan ve/veya güncel gözlemlenebilir işlemlerin söz konusu olması.

Karşılaştırılabilir pazar bilgisinin varlığın tıpatıp veya önemli ölçüde benzeriyle ilişkili olmaması halinde, *değerlemeyi gerçekleştirenin* karşılaştırılabilir *varlıklar* ile değerlendirme konusu *varlık* arasında niteliksel ve niceliksel benzerliklerin ve farklılıkların karşılaştırmalı bir analizini yapması *gerekir*. Bu karşılaştırmalı analize dayalı düzeltme yapılmasına genelde ihtiyaç duyulacaktır. Bu düzeltmelerin makul olması ve *değerlemeyi gerçekleştirenlerin* düzeltmelerin gerekçeleri ile nasıl sayısallaştırdıklarına raporlarında yer vermeleri *gerekir*.

Pazar yaklaşımında genellikle her biri farklı çarpanlara sahip karşılaştırılabilir varlıklardan elde edilen pazar çarpanları kullanılır. Belirlenen aralıktan uygun çarpanın seçimi niteliksel ve niceliksel faktörlerin dikkate alındığı bir değerlendirmenin yapılmasını gerektirir.

Δ Fiyat Bilgisi Tespit Edilen Emsal Bilgileri ve Bu Bilgilerin Kaynağı

Emsal 1 [Satılık Ofis]: Konu taşınmazlara yakın konumlu, 350 m² alanlı özel tasarımı ofis pazarlıklı olarak 27.500.000,00-TL bedelle satılıktır. Emsalin özel tasarımı olması sebebiyle birim fiyatı yüksektir.
İlgilisi: 536 919 49 00

Emsal 2 [Satılık Ofis]: Konu taşınmazlara yakın konumlu, 300 m² alanlı özel tasarımı ofis pazarlıklı olarak 25.500.000,00-TL bedelle satılıktır. Emsalin özel tasarımı olması sebebiyle birim fiyatı yüksektir.
İlgilisi: 532 205 01 82

Emsal 3 [Satılık Ofis]: Konu taşınmazlara yakın konumlu, 240 m² alanlı özel tasarımı ofis pazarlıklı olarak 19.500.000,00-TL bedelle satılıktır. Emsalin özel tasarımı olması sebebiyle birim fiyatı yüksektir.
İlgilisi: 530 346 28 16

Emsal 4 [Satılık Ofis]: Konu taşınmazlara yakın konumlu, 400 m² alanlı ofis pazarlıklı olarak 21.500.000,00-TL bedelle satılıktır. **İlgilisi: 532 460 44 56**

EMSA DÜZELTME TABLOSU (SATILIK OFİS)									
İçerik	Emsal 1		Emsal 2		Emsal 3		Emsal 4		
Brüt alanı (m²)	350,00m²		300,00m²		240,00m²		400,00m²		
Satış fiyatı	27.500.000 TL		25.500.000 TL		19.500.000 TL		21.500.000 TL		
m² birim fiyatı	78.571 TL		85.000 TL		81.250 TL		53.750 TL		
Pazarlık	5%	-	5%	-	5%	-	5%	-	
Konum şerefiyesi	0%	+	0%	-	0%	+	30%	+	
Kullanım alanı şerefiyesi	0%	+	0%	-	0%	-	0%	+	
Yapı kalitesi şerefiyesi	10%	-	15%	-	15%	-	0%	+	
İndirgenmiş birim fiyat	66.786 TL		68.000 TL		65.000 TL		67.188 TL		
Ortalama Birim fiyat	66.743TL/m²								

Emsal 5 [Kiralık Ofis]: Konu taşınmazlara yakın konumda, 240 m² kullanım alanlı ofis pazarlıklı olarak 51.000-TL bedelle kiralıktır. Emsal, konu taşınmazla benzer özelliklidir. **İlgilisi: 532 061 98 83**

Emsal 6 [Kiralık Ofis]: Konu taşınmazlara yakın konumda, 220 m² kullanım alanlı ofis pazarlıklı olarak 44.000-TL bedelle kiralıktır. Emsal, konu taşınmazla benzer özelliklidir. **İlgilisi: 552 844 24 34**

Emsal 7 [Kiralık Ofis]: Konu taşınmazlara yakın konumda, 140 m² kullanım alanlı özel dekorasyonlu ofis ofis pazarlıklı olarak 35.500-TL bedelle kiralıktır. Emsal, yapı kalitesi bakımından yüksek şerefiyedir. **İlgilisi: 533 480 67 64**

Emsal 8 [Kiralık Ofis]: Konu taşınmazlara yakın, ticari hareketliliğin düşük olduğu sokakta konumlu, 260 m² kullanım alanlı ofis pazarlıklı olarak 46.500-TL bedelle kiralıktır. Emsal, konum dezavantajlıdır. **İlgilisi: 532 580 83 14**

EMSA DÜZELTME TABLOSU (KİRALIK OFİS)									
İçerik	Emsal 5		Emsal 6		Emsal 7		Emsal 8		
Brüt alanı (m²)	240,00m²		220,00m²		140,00m²		260,00m²		
Satış fiyatı	51.000 TL		44.000 TL		35.500 TL		46.500 TL		
m² birim fiyatı	213 TL		200 TL		254 TL		179 TL		
Pazarlık	5%	-	5%	-	5%	-	5%	-	
Konum şerefiyesi	0%	+	0%	-	0%	+	15%	+	
Kullanım alanı şerefiyesi	0%	+	0%	-	0%	-	0%	+	
Yapı kalitesi şerefiyesi	0%	-	0%	-	20%	-	0%	+	
İndirgenmiş birim fiyat	202 TL		190 TL		190 TL		197 TL		
Ortalama Birim fiyat	195TL/m²								

Bu Belge, 5070 sayılı "Elektronik İmza Kanunu" çerçevesinde e-imza ile imzalanmıştır.

Δ Kullanılan Emsallerin Sanal Ortamdaki Haritalarından Çıkarılmış, Değerlemeye Konu Gayrimenkule Olan Yakınlığını Gösteren Krokiler



Δ Emsallerin Nasıl Dikkate Alındığına İlişkin Ayrıntılı Açıklama, Emsal Bilgilerinde Yapılan Düzeltmeler, Düzeltmelerin Yapılma Nedenine İlişkin Detaylı Açıklamalar ve Diğer Varsayımlar

Taşınmazların bulunduğu bölgede, kendisine benzer özellikli çok sayıda karma proje mevcut olup emsaller yakın bölgeden elde edilmiştir. Değerler kat, konum, kullanım alanı, yapı yaş ve kalitesi durumuna göre değişmektedir. Değer düzeltmeleri bu etkenler dikkate alınarak yapılmış ve birim değer kanaatinde önemli rol oynamışlardır. Taşınmazın, konumlu olduğu cadde yaya ve araç yoğunluğu bakımından üst seviyededir. Cadde üzerinde yer alan ofislerin birim fiyatlarının 60.000,00-TL/m² ile 80.000,00-TL/m² olduğu, kira birim m² fiyatlarının ise 170,00-TL/m² ile 230,00-TL/m² aralığında olduğu tespit edilmiştir.

Ayrıca bölge özelinde zemin katta konumlu dükkan olarak kullanılan hacimlerde ise durum farklıdır, şöyle ki yapılan araştırmalar neticesinde bahsedilen hacimlerin ara katta konumlu ofis nitelikli taşınmazlara nazaran birim fiyatlarının %15 ile %25 daha yüksek olacağına kanaat getirilmiştir.

Δ Pazar Yaklaşımı İle Ulaşılan Sonuç

Yukarıda yazılan bilgiler doğrultusunda söz konusu taşınmazların konumu, katı, yapı yaşı, mimari özellikleri, ulaşım imkanı vb. her türlü olumlu/olumsuz faktör dikkate alınmış emsallerdeki düzeltmeler ışığında taşınmazlara değer takdir edilmiştir.

Bölgede ofis satış m2 birim değerleri 60.000-80.000TL/m²aralığında olup bu durum dikkate alınarak belirlenmiştir.

BAĞIMSIZ BÖLÜM BAZINDA DEĞER LİSTESİ						
SIRA NO	B.B. NO	KAT	NİTELİK	KULLANIM ALANI (m ²)	SATIŞ BİRİM DEĞERİ (TL/m ²)	SATIŞ DEĞERİ
1	1	ZEMİN KAT	BÜRO	492,00	71.138,21	₺35.000.000,00
2	2	ZEMİN KAT	BÜRO	292,05	68.481,42	₺20.000.000,00
3	3	1.KAT	BÜRO	784,05	65.046,87	₺51.000.000,00
4	4	2.KAT	BÜRO	784,05	65.046,87	₺51.000.000,00
5	5	3.KAT	BÜRO	784,05	65.046,87	₺51.000.000,00
6	6	4.KAT	BÜRO	784,05	65.046,87	₺51.000.000,00
7	7	5.KAT	BÜRO	784,05	65.046,87	₺51.000.000,00
8	8	6.KAT	BÜRO	784,05	65.046,87	₺51.000.000,00
9	9	7.KAT	BÜRO	784,05	65.046,87	₺51.000.000,00
10	10	8.KAT	BÜRO	784,05	65.046,87	₺51.000.000,00
11	11	9.KAT	BÜRO	784,05	65.046,87	₺51.000.000,00
12	12	10.KAT	BÜRO	784,05	65.046,87	₺51.000.000,00
13	13	11.KAT	BÜRO	784,05	65.046,87	₺51.000.000,00
14	14	12.KAT	ÇATI KATI OLAN BÜRO	1.578,00	58.000,00	₺59.000.000,00
TOPLAM				10.986,60		₺675.000.000,00

Sonuç olarak pazar yaklaşımı yöntemi sonucunda taşınmazlara toplam (K.D.V hariç) **675.000.000,00-TL** satış değeri takdir edilmiştir.

5.2 Maliyet Yaklaşımı

Δ Maliyet Yaklaşımını Açıklayıcı Bilgiler, Konu Gayrimenkulün Değerleme İçin Bu Yaklaşımın Kullanılma Nedeni

Maliyet yaklaşımı, bir alıcının, gereksiz külfet doğuran zaman, elverişsizlik, risk gibi etkenler söz konusu olmadıkça, belli bir varlık için, ister satın alma, isterse yapım yoluyla edinilmiş olsun, kendisine eşit faydaya sahip başka bir varlığı elde etme maliyetinden daha fazla ödeme yapmayacağı ekonomik ilkesinin uygulanmasıyla gösterge niteliğindeki değer belirlendiği yaklaşımdır. Bu yaklaşımda, bir *varlığın* cari ikame maliyetinin veya yeniden üretim maliyetinin hesaplanması ve fiziksel bozulma ve diğer biçimlerde gerçekleşen tüm yıpranma paylarının düşülmesi suretiyle gösterge niteliğindeki değer belirlenmektedir. Aşağıda yer verilen durumlarda, maliyet yaklaşımının uygulanması ve bu yaklaşıma önemli ve/veya anlamlı ağırlık verilmesi gerekli görülmektedir:

(a) katılımcıların değerlendirme konusu varlıkla önemli ölçüde aynı faydaya sahip bir varlığı yasal kısıtlamalar olmaksızın yeniden oluşturabilmesi ve varlığın, katılımcıların değerlendirme konusu varlığı bir an evvel kullanabilmeleri için önemli bir prim ödemeye razı olmak durumunda kalmayacakları kadar, kısa bir sürede yeniden oluşturulabilmesi, (b) varlığın doğrudan gelir yaratmaması ve varlığın kendine özgü niteliğinin gelir yaklaşımını veya pazar yaklaşımını olanaksız kılması ve/veya (c) kullanılan değer esasının temel olarak ikame değeri örneğinde olduğu gibi ikame maliyetine dayanması.

Belli başlı üç maliyet yaklaşımı yöntemi bulunmaktadır: (a) ikame maliyeti yöntemi: gösterge niteliğindeki değer eşdeğer fayda sağlayan benzer bir varlığın maliyetinin hesaplanmasıyla belirlendiği yöntem. (b) yeniden üretim maliyeti yöntemi: gösterge niteliğindeki değer varlığın aynısının üretilmesi için gerekli olan maliyetin hesaplanmasıyla belirlendiği yöntem. (c) toplama yöntemi: varlığın değerinin bileşenlerinin her birinin değeri toplanarak hesaplandığı yöntemdir.

Δ Arsa Değerinin Tespitinde Kullanılan Emsal Bilgileri ve Bu Bilgilerin Kaynağı, Yapılan Düzeltmeler, Yapılan Diğer Varsayımlar ve Ulaşılan Sonuç

Taşınmazlar kat irtifakı tesis edilmiş yapıda konumlu olup, arsa değerlemesi yapılmamıştır.

Δ Yapı Maliyetleri ve Diğer Maliyetlerin Tespitinde Kullanılan Bilgiler, Bu Bilgilerin Kaynağı ve Yapılan Varsayımlar

Değerleme konusu taşınmazlar kat irtifaklı, b.b. niteliği kazanmış ve yapı kullanım izin belgesi alınmıştır. Bu sebeple yapı değeri tespit edilmemiştir.

Δ Maliyet Yaklaşımı İle Ulaşılan Sonuç

Taşınmazlar kat irtifakı tesis edilmiş yapıda konumlu olup, Maliyet Yaklaşımı ile değer takdiri yapılmamıştır.

5.3 Gelir Yaklaşımı

Δ Gelir Yaklaşımını Açıklayıcı Bilgiler, Konu Gayrimenkulün Değerlemesi İçin Bu Yaklaşımın Kullanılma Nedeni

Gelir yaklaşımı, gösterge niteliğindeki değer, gelecekteki nakit akışlarının tek bir cari değere dönüştürülmesi ile belirlenmesini sağlar. Gelir yaklaşımında varlığın değeri, varlık tarafından yaratılan gelirlerin, nakit akışlarının veya maliyet tasarruflarının bugünkü değerine dayanılarak tespit edilir. Aşağıda yer verilen durumlarda, gelir yaklaşımının uygulanması ve bu yaklaşıma önemli ve/veya anlamlı ağırlık verilmesi gerekli görülmektedir: (a) Varlığın gelir yaratma kabiliyetinin katılımcının gözüyle değeri etkileyen çok önemli bir unsur olması, (b) Değerleme konusu varlıkla ilgili gelecekteki gelirin miktarı ve zamanlamasına ilişkin makul tahminler mevcut olmakla birlikte, ilgili pazar emsallerinin varsa bile az sayıda olması.

→ İndirgenmiş Nakit Akışları (İNA) Yöntemi:

İNA yönteminde, tahmini nakit akışları değerlendirme tarihine indirgenmekte ve bu işlem *varlığın* bugünkü değeriyle sonuçlanmaktadır. Gelirlerin getirisi kapitalizasyonu (indirgemesi) olarak ta nitelendirilmektedir.

Uzun ömürlü veya sonsuz ömürlü *varlıklarla* ilgili bazı durumlarda, İNA, *varlığın* kesin tahmin süresinin sonundaki değeri temsil eden devam eden değeri *çererebilir*. Diğer durumlarda, *varlığın* değeri kesin tahmin süresi bulunmayan bir devam eden değer tek başına kullanılarak hesaplanabilir. İNA yönteminin temel adımları aşağıdaki şekildedir:

(a) değerlendirme konusu varlığın ve değerlendirme görevinin niteliğine en uygun nakit akışı türünün seçilmesi (örneğin, vergi öncesi veya vergi sonrası nakit akışları, toplam nakit akışları veya öz sermayeye ait nakit akışları, reel veya nominal nakit akışları vb.), (b) nakit akışlarının tahmin edileceği en uygun kesin sürenin varsa belirlenmesi, (c) söz konusu süre için nakit akış tahminlerinin hazırlanması, (d) (varsa) kesin tahmin süresinin sonundaki devam eden değer in değerlendirme konusu varlık için uygun olup olmadığı; daha sonra da, varlığın niteliğine uygun devam eden değer in belirlenmesi, (e) uygun indirgeme oranının belirlenmesi, (f) indirgeme oranının varsa devam eden değer de dâhil olmak üzere, tahmini nakit akışlarına uygulanması şeklindedir.

→ Direkt (Doğrudan) Kapitalizasyon Yöntemi:

Tüm risk veya genel kapitalizasyon oranının, temsili tek bir dönem gelirin e uygulandığı yöntemdir. Gayrimenkulün o dönem için (yıl) üreteceği net gelirin, güncel gayrimenkul piyasası koşullarına göre oluşan bir kapitalizasyon oranına bölünerek, taşınmaz değeri hesaplanır. Bu kapitalizasyon oranı, birbirine emsal gayrimenkullerde satış ve gelir seviyeleri arasındaki ilişkiyle belirlenebilir. Burada Net Gelir kavramına dikkat edilmelidir. Tüm kaynaklardan elde edilecek gelirleri içeren mülkün potansiyel brüt gelir ve bundan beklenen boşluk/kayıpların arındırıldığı efektif brüt gelir sonrasında da efektif brüt gelirin faaliyet giderleri ile diğer harcamalardan arındırılması ile net faaliyet gelir elde edilmelidir. Potansiyel Brüt Kira Geliri: Gayrimenkulün kiralanabilir tüm birimlerinin kiraya verildiği ve kira bedellerinin kayıtsız olarak tahsil edildiği durumlardaki elde edilen gelir tutarıdır.

- Toplam yıllık potansiyel gelir / Kapitalizasyon oranı = Değer

Δ Nakit Giriş ve Çıktılarının Tahmin Edilmesinde Kullanılan Emsal Bilgileri, Bu Bilgilerin Kaynağı ve Yapılan Diğer Varsayımlar

Söz konusu parsel üzerinde hâlihazırda herhangi bir direk gelir getirici mülk olmaması sebebiyle herhangi bir nakit akışı oluşmamaktadır. Değerlemede bu yöntem direkt kullanılmamakla birlikte, mevcut piyasa kira değerlerinden kaynaklı oluşan potansiyel gelir, belirlenen kapitalizasyon oranı ile oranlanarak bir değer varsayımında bulunulmuştur.

Δ İndirgeme/İskonto Oranının Nasıl Hesaplandığına İlişkin Ayrıntılı Açıklama ve Gerekçeler

Söz konusu parsel üzerinde hâlihazırda herhangi bir direk gelir getirici mülk olmaması sebebiyle herhangi bir nakit akışı oluşmamaktadır. Söz konusu gayrimenkuller için kullanım maksat ve kapsamı dahilinde indirgenmiş nakit akışı analizi uygulanmadığından dolayı herhangi bir iskonto oranı belirlenmemiştir. Ancak, gelir yaklaşımını açıklayıcı bilgiler maddesinde belirtilen bir diğer yöntem olan doğrudan/direkt kapitalizasyon yöntemi kullanılmak üzere gerekli varsayım ve kabuller yapılmıştır.

Bölgede yapılan emsal araştırmaları ve edinilen bilgiler ile mevcut verilerin kullanımı, günümüz ekonomik koşulları ve gayrimenkul piyasası ile piyasaya etki eden nitel ve nicel tüm etkenler neticesinde normal katlarda ofis nitelikli olarak taşınmazlar için mülkün kendini amorti etme süresi ortalama yaklaşık 25-30 yıl olarak ön görülmüştür. Buna göre ofisler için 0,0365 (%3,65) olarak yaklaşık kapitalizasyon oranları belirlenmiştir. Bu kapitalizasyon oranları sadece bu bölgede bu tarz taşınmazlar için geçerlidir, genel bir oranı yansıtmamaktadır.

Δ Gelir Yaklaşımı İle Ulaşılan Sonuç

Taşınmazların tamamı için ayrı ayrı değer analizi yapılmış olup yapılan hesaplamalar sonucunda gelir yaklaşımı ile taşınmazların toplam değerine ulaşılmıştır. Gelir yaklaşımı ile tespit edilen değer; artan gayrimenkul değerleri ile kira bedellerinin eş değer oranda artmaması sebebiyle Pazar yaklaşımı ile tespit edilen değere göre daha düşüktür.

Gelir Yaklaşımına Göre Değer Analizi						
Yapı	Alan (m ²)	Birim Kira Değeri (TL/m ²)	Aylık Kira Değeri (TL)	Yıllık Kira Değeri (TL)	Kap. Oranı (%)	Piyasa Değeri (TL)
Maslak Bina	10.986,60	₺195,69	2.150.000,00	₺25.800.000,00	0,0365	₺706.849.315,07

Sonuç olarak gelir yaklaşımı yöntemine göre söz konusu taşınmazların toplam piyasa değeri için **~706.850.000,00 -TL** değer takdir edilmiştir

5.4 Diğer Tespit ve Analizler

Δ Takdir Edilen Kira Değerleri

Söz konusu değerlendirme çalışması sonucunda taşınmazın aylık kira değeri, satılık ve kiralık emsaller ile bölgede yapılan satış-kira araştırması ayrıca mevcut sektörel veriler ışığında taşınmazlar için toplam **2.150.000 TL /ay** kira değeri takdir edilmiştir. Toplam kiralanabilir alan **10.986,60 m²** olup ortalama kira birim değeri 195,69 TL olarak belirlenmiştir.

Δ Hasılat Paylaşımı veya Kat Karşılığı Yöntemi ile Yapılacak Projelerde, Emsal Pay Oranları

Taşınmazın bulunduğu il genelinde ve özellikle konumlandığı bölgede kat karşılığı oranlarının %55-%60 oranında değişebildiği, hasılat paylaşımı oranlarının ise %35-%40 oranlarında gerçekleşebileceği ön görülmektedir. Bu oranlar, taşınmaz alanının büyüklüğü, proje kapsam ve toplam getirisi, yapılacak projenin niteliği ve konumu gibi etkenlere göre değişiklik göstermektedir. Değerleme işlemi yalnızca kira değer tespiti için yapılmış olup hasılat paylaşımı ve kat karşılığı oranları tespiti yapılmamıştır.

Δ Üzerinde Proje Geliştirilen Arsaların Boş Arazi ve Proje Değerleri

Parsel üzerinde yer alan taşınmazlar, kat irtifakı kurulmuş bir bina içerisinde yer almakta olup boş arazi ve proje değeri tespit edilmemiştir. Rapor içerisinde belirtilen taşınmazların değeri belirlenmiştir.

Δ En Verimli ve En İyi Kullanım Değeri Analizi

Söz konusu taşınmazın mevcut durumu, bulunduğu bölge ve çevre özellikleri dikkate alındığında mevcut kullanım şeklinin en etkin ve verimli kullanım şekli olacağı kanaatine varılmıştır.

Δ Müşterek veya Bölünmüş Kısımların Değerleme Analizi

Söz konusu parsel üzerinde yer alan taşınmazlardan B blokta konu 14 adet bağımsız bölüm değerlendirilmesine konu olmuştur. A blokta yer alan bağımsız bölümler dikkate alınmamıştır.

Bu Belge, 5070 sayılı "Elektronik İmza Kanunu" çerçevesinde e-imza ile imzalanmıştır.

6. ANALİZ SONUÇLARININ DEĞERLENDİRİLMESİ

6.1 Farklı Değerleme Yöntemleri ile Analiz Sonuçlarının Uyumlaştırılması ve Bu Amaçla İzlenen Metotların ve Nedenlerinin Açıklanması

Taşınmazların niteliği, kat irtifakının kurulu olması, kullanım şekli ve amacı vb. her türlü etkenler değerlendirilmede dikkate alınmıştır. Raporun ilgili kısımlarında belirtildiği üzere değerlendirme yapılırken taşınmaza ayrı ayrı analiz yapılmış olup değer oluşumu Pazar yaklaşımı ve Gelir yaklaşımı esasına göre belirlenmiştir. Taşınmazlar; gelir getirici bir mülk sınıfında değildir. Ancak bölge piyasası doğrultusunda yapılan inceleme ve araştırmalardan elde edilen veriler neticesinde kira değerleri getirilerinden kaynaklı potansiyel bir piyasa değeri de takdir edilmiştir. Bu ise direkt kapitalizasyon analizi yardımıyla bulunmuştur. Gelir yaklaşımından taşınmazların kat irtifaklı olmaları sebebiyle ayrı ayrı kira değerleri belirlenmiş ve belli kapitalizasyon oranları yardımıyla toplam değere ulaşılmıştır. Taşınmazların kat irtifakına konu olması, her birinin ayrı ayrı kullanılabilir olması göz önüne alınarak en uygun değerlendirme yönteminin Pazar Yaklaşımı analizi olacağına kanaat getirilmiştir. Bu sebeple nihai değer takdiri Pazar yaklaşımı kabul edilmiştir.

6.2 Asgari Husus ve Bilgilerden Raporda Yer Verilmeyenlerin Neden Yer Almadıklarının Gerekçeleri

Değerleme çalışması için gerekli tüm asgari husus ve bilgilere raporda yer verilmiştir.

6.3 Yasal Gerekleri Yerine Getirilip Getirilmediği ve Mevzuat Uyarınca Alınması Gereken İzin ve Belgelerin Tam ve Eksiksiz Olarak Mevcut Olup Olmadığı Hakkında Görüş

İlgili kurumlarda yapılan araştırma ve incelemeler neticesinde, taşınmaz için alınması gereken tüm yasal belge ve bilgilerin mevcut olduğu, yasal gerekliliklerin de yerine getirildiği görülmüştür. Değerleme tarihi itibarıyla de herhangi bir yasal kısıt, karar vb. olumsuzluğunun bulunmadığı bilgileri edinilmiştir.

6.4 Varsa, Gayrimenkul Üzerindeki Takyidat ve İpotekler İle İlgili Görüş

Konu taşınmazlar üzerinde bulunan takyidatlar raporun 3.3 maddesinde açıklanmıştır. Söz konusu takyidatların taşınmazların tasarrufuna olumsuz etkisi bulunmamaktadır.

6.5 Değerleme Konusu Gayrimenkulün, Üzerinde İpotek veya Gayrimenkulün Değerini Doğrudan ve Önemli Ölçüde Etkileyecek Nitelikte Herhangi Bir Takyidat Bulunması Durumları Hariç, Devredilebilmesi Konusunda Bir Sınırlamaya Tabi Olup Olmadığı Hakkında Bilgi

Taşınmaz üzerinde devredilebilmesine ilişkin herhangi bir sınırlama veya kısıtlama bulunmamaktadır.

6.6 Değerleme Konusu Arsa veya Arazi ise, Alımından İtibaren beş Yıl Geçmesine Rağmen Üzerinde Proje Geliştirilmesine Yönelik Herhangi Bir Tasarrufta Bulunup Bulunulmadığına Dair Bilgi

Değerleme konusu taşınmaz arsa veya arazi değildir, parsel üzerinde rapor içerisinde bilgileri detaylı şekilde verilen taşınmaz bulunmaktadır.

6.7 Değerleme Konusu Üst Hakkı veya Devre Mülk Hakkı İse, Üst Hakkı ve Devre Mülk Hakkının Devredilebilmesine İlişkin Olarak Bu Hakları Doğuran Sözleşmelerde Özel Kanun Hükümlerinden Kaynaklananlar Hariç Herhangi Bir Sınırlama Olup Olmadığı Hakkında Bilgi

Değerleme konusu üst hakkı veya devre mülk hakkı değildir.

6.8 Gayrimenkulün Tapudaki Niteliğinin, Fiili Kullanım Şeklinin ve Portföye Dahil Edilme Niteliğinin Birbiriyle Uyumlu Olup Olmadığı Hakkında Görüş İle Portföye Alınmasında Herhangi Bir Sakınca Olup Olmadığı Hakkında Görüş

Değerleme konusu gayrimenkullerin tapudaki nitelikleri ile fiili kullanım şekli birbiriyle uyumludur. Gayrimenkul Yatırım Ortakları için III-48.1 sayılı “Gayrimenkul Yatırım Ortaklıklarına İlişkin Esaslar Tebliği”nin 7.bölüm 22.maddesi 1.fıkrasının (a) bendi “(Değişik: RG-9/10/2020-31269) Alım satım kârı veya kira geliri elde etmek amacıyla; arsa, arazi, konut, ofis, alışveriş merkezi, otel, lojistik merkezi, depo, park, hastane ve benzeri her türlü gayrimenkulü satın alabilir, satabilir, kiralayabilir, kiraya verebilir ve satın almayı veya satmayı vaad edebilirler. Şu kadar ki münhasıran altyapı yatırım ve hizmetlerinden oluşan portföyü işletecek ortaklıklar sadece altyapı yatırım ve hizmet konusu olan gayrimenkuller ile ilgili olan işlemleri gerçekleştirebilir.” ve (b) bendi “(Değişik:RG-2/1/2019-30643) Portföylerine alınacak her türlü bina ve benzeri yapılara ilişkin olarak yapı kullanma izninin alınmış ve kat mülkiyetinin tesis edilmiş olması zorunludur. Ancak, mülkiyeti tek başına ya da başka kişilerle birlikte ortaklığa ait olan otel, alışveriş merkezi, iş merkezi, hastane, ticari depo, fabrika, ofis binası ve şube gibi yapıların, tamamının veya bölümlerinin yalnızca kira geliri elde etme amacıyla kullanılması halinde, anılan yapıya ilişkin olarak yapı kullanma izninin alınması ve tapu senedinde belirtilen niteliğinin taşınmazın mevcut durumuna uygun olması yeterli kabul edilir. Ayrıca, 3/5/1985 tarihli ve 3194 sayılı İmar Kanununun geçici 16 ncı maddesi kapsamında yapı kayıt belgesi alınmış olması, bu fıkrada yer alan yapı kullanma izninin alınmış olması şartının yerine getirilmesi için yeterli kabul edilir.” gereği taşınmazın tapudaki niteliklerinin mevcut kullanımı ile uyumlu olması ve yasal zorunluluklarının yerine getirilmiş olması sebebiyle GYO portföyünde bulunmasına bir engel olmadığı kanaatine varılmıştır.

7. SONUÇ

7.1 Sorumlu Değerleme Uzmanının Sonuç Cümlesi

Bu rapor, İş Gayrimenkul Yatırım Ortaklığı A.Ş.'nin talebi üzerine; İstanbul İli, Sarıyer İlçesi ve M.Ayazağa Mahallesi, 10 Ada 10 parsel üzerinde, B blokta konumlu 13 adet "büro" ve 1 adet "çatı katı olan büro" nitelikli taşınmazlara ait mevcut piyasa değerinin Türk Lirası cinsinden tespitine yönelik SPK mevzuatı kapsamında asgari unsurları içeren bu değerlendirme raporu tarafımızca hazırlanmıştır.

Tarafımızca işleme alındığı tarihteki değerlendirme konusu taşınmazların Piyasa Değer Tespiti; gayrimenkul mahallinde ve bulunduğu bölge genelinde yapılan inceleme ve araştırma ile resmi kurum ve kuruluşlardan edinilen belge ve bilgi doğrultusunda oluşan kanaat, ilçenin ve bölgenin gelişme trendi, gayrimenkulün imar durumu ve yapılaşma şartları ile kullanım fonksiyonu, yapının ve iç mekânların özellikleri, kullanım amaç ve fonksiyonluğu, yapı sınıfı ve kalitesi, arsanın alanı, geometrik şekli, topoğrafya durumu, bulunduğu muhitin şeref ve ehemmiyeti, çevresinin teşekkül tarzı ile şehir merkezi ile bölgedeki merkezi konumlara olan mesafesi, ana yola, bulvara veya caddeye olan cephesi, ulaşım ve çevre özellikleri, mevcut ekonomik şartlar gibi tüm faktörler dikkate alınarak, bulunduğu muhite göre alıcı bulup bulamayacağı, bulması halinde nispet derecesi gibi kıymet yükseltici ve kıymet düşürücü müspet menfi tüm faktörler göz önünde bulundurularak yapılmıştır.

7.2 Nihai Değer Takdiri

Taşınmazlara değer verilirken, rapor içerisinde ilgili maddelerde belirtilen olumlu ve olumsuz tüm etkenler dikkate alınmıştır. Yapılan incelemeler neticesinde ulaşılan veriler ve kullanılan yöntemlerin sonuçları anlamlı şekilde neticelenmiştir.

Taşınmazların bulunduğu bölge ve konumlandığı lokasyon özelinde, kullanım amaç ve kapsamı doğrultusunda, tapu niteliği ve fiili niteliği dikkate alınarak piyasa değerini daha doğru gösterdiği gerekçeyle 'Pazar Yöntemi' neticesinde elde edilen sonuç nihai değer olarak takdir edilmiştir. Böylelikle;

Taşınmazın değerlendirme tarihi itibarıyla Pazar Yaklaşımı yöntemine göre kanaat getirilen ve takdir edilen toplam piyasa değeri şu şekildedir;

Rakamla; **675.000.000,00-TL** ve Yazıyla **Beşyüzyetmişbeşmilyon Türk Lirası'dır.**

KDV Dahil Toplam Değeri: 796.500.000,00 -TL dir.

1. *Tespit edilen bu değerler taşınmazın peşin satışına yöneliktir.*
2. *Nihai değer, KDV Hariç değeri ifade eder.*
3. *İş bu rapor, ekleriyle bir bütündür.*
4. *Nihai değer takdiri, raporun içeriğinden ayrı tutulamaz.*
5. *Değerleme tarihi itibarıyla TCMB Döviz Kuru 1\$:23,6194 TL dir.*

Buğra Uğur Yap Değerleme Uzmanı SPK Lisans No: 408393	Raci Gökcehan SONER Kontrolör SPK Lisans No: 404622	Erdeniz BALIKÇIOĞLU Sorumlu Değerleme Uzmanı SPK Lisans No: 401418

8. UYGUNLUK BEYANI

Hazırlanan rapor için aşağıdaki maddelerin doğruluğunu beyan ederiz;

- Raporunda sunulan bulgular sahip olduğumuz tüm bilgiler çerçevesinde doğrudur.
- Rapor edilen analiz, fikir ve sonuçlar, sadece belirtilen varsayımlar ve koşullarla sınırlıdır.
- Rapor, tarafsız ve önyargısız profesyonel analiz, fikir ve sonuçlardan oluşmaktadır.
- Raporun konusunu oluşturan gayrimenkul ile mevcut veya potansiyel hiçbir menfaatimiz ve ilgimiz bulunmamaktadır.
- Bu raporun konusunu oluşturan gayrimenkul veya ilgili taraflarla ilgili hiçbir önyargımız bulunmamaktadır.
- Uzman olarak vermiş olduğumuz hizmet karşılığı ücret, raporun herhangi bir bölümüne bağlı değildir.
- Değerleme ahlaki kural ve performans standartlarına göre gerçekleştirilmiştir.
- Değerleme Uzman(lar)ı mesleki eğitim şartlarına haiz bulunmaktadır.
- Değerleme Uzmanı(lar)ı, gayrimenkulün yeri ve rapor içeriği konusunda deneyim sahibidir.
- Rapor konusu mülk, kişisel olarak denetlenmiş ve ilgili resmi kurumlarda gerekli incelemeler yapılmıştır.
- Rapor içeriğinde belirtilen Değerleme Uzmanı/Değerleme Uzmanlarının haricinde hiç kimsenin bu raporun hazırlanmasında mesleki bir yardımı bulunmamaktadır.
- Çalışma, iş gereksinimlerinin kapsamına uygun olarak geliştirilmiş ve Uluslararası Değerleme Standartları'na uygun olarak raporlanmıştır.

→ İş bu rapor, müşteri talebine özel olarak hazırlanmıştır. İlgilisi ve hazırlanış amacı dışında 3. şahıslar tarafından kullanılamaz, kopyalanamaz ve çoğaltılamaz.

9. RAPOR EKLERİ

Δ Tapular,

Δ Takyidat Belgeleri,

Δ Resmi Evraklar ve Yer Görme Fotoğrafları

Δ SPK Lisans Belgeleri ve Mesleki Tecrübe Belgeleri