



## DEĞERLEME RAPORU

İŞ GYO A.Ş.  
Beşiktaş / İSTANBUL  
(4 adet arsa)

**TASKIN  
PUYAN**



Bu belge  
230\*\*\*\*382 kimlik  
numaralı TASKIN  
PUYAN tarafından  
elektronik olarak  
imzalanmıştır.

**e-imza**

Tarih: 06/12/2021  
15:45

ONUR  
KAYMAKBAYRAKTAR



Bu belge 460\*\*\*\*202  
kimlik numaralı  
ONUR  
KAYMAKBAYRAKTAR  
tarafından elektronik  
olarak imzalanmıştır.

**e-imza**

Tarih: 06/12/2021 14:  
47

Rapor Tarihi :  
Rapor No :

06 Aralık 2021  
2021/6599

## DEĞERLEME RAPORU ÖZETİ

<b>Değerlemeyi Talep Eden Kurum/Kişi</b>	: İş Gayrimenkul Yatırım Ortaklığı A.Ş.
<b>Raporu Hazırlayan Kurum</b>	: Nova Taşınmaz Değerleme ve Danışmanlık A.Ş.
<b>Değerlenen Mülkiyet Hakları</b>	: Tam mülkiyet
<b>Talep / Sözleşme Tarihi - No</b>	: 15 Kasım 2021 – 008
<b>Ekspertiz Tarihi</b>	: 01 Aralık 2021
<b>Rapor Tarihi</b>	: 06 Aralık 2021
<b>Rapor No</b>	: 2021/6599
<b>Değerleme Konusu Gayrimenkullerin Adresi</b>	: Levent Mahallesi, Meltem Sokak, 916 ada içerisindeki, 572, 630 ve 631 parseller ile 1779 ada 629 parsel Beşiktaş / İstanbul
<b>Tapu Bilgileri Özeti</b>	: İstanbul İli, Beşiktaş İlçesi, Levent Mahallesi, 916 ada 572 no'lu parsel ile Rumeli Hisarı Mahallesi, 916 ada 630 ve 631 parseleler, 1779 ada 629 parsel
<b>Sahibi</b>	: İş Gayrimenkul Yatırım Ortaklığı A.Ş.
<b>İmar Durumu</b>	: Kısmen Park ve Yeşil Alan, Kısmen Rekreasyon Alanı
<b>Parsellerin Brüt yüzölçümleri Toplamı</b>	: 7.613 m <sup>2</sup> Bu rapor, İş Gayrimenkul Yatırım Ortaklığı A.Ş.'nin talebine istinaden yukarıda tapu bilgileri belirtilen
<b>Raporun Konusu</b>	: taşınmazların Türk Lirası cinsinden pazar değerlerinin tespitine yönelik olarak hazırlanmıştır.

GAYRİMENKULLER İÇİN TAKDİR EDİLEN DEĞER (KDV Hariç)		
<b>Taşınmazların Toplam Değeri</b>	<b>8.333.022,31,-TL</b>	<b>608.036,77 USD</b>
RAPORU HAZIRLAYANLAR		
<b>Değerleme Uzmanı</b>	<b>Sorumlu Değerleme Uzmanı</b>	
Taşkın PUYAN (SPK Lisans Belge No: 405206)	Onur KAYMAKBAYRAKTAR (SPK Lisans Belge No: 401123)	

Bu rapor, Sermaye Piyasası Kurulu'nun III-62.3 sayılı "Sermaye Piyasasında Faaliyette Bulunacak Gayrimenkul Değerleme Kuruluşları Hakkında Tebliğ" hükümleri ile aynı tebliğin ekinde yer alan "Değerleme Raporlarında Bulunması Gereken Asgari Hususlar", Kurul'un Seri III-62.1 sayılı "Sermaye Piyasasında Değerleme Standartları Hakkında Tebliğ" doğrultusunda Sermaye Piyasası Kurulu Karar Organı'nın 22.06.2017 tarih ve 25/856 sayılı kararı ile uygun görülen Uluslararası Değerleme Standartları 2017 kapsamında hazırlanmıştır. Rapor; Sermaye Piyasası Kurulu'nun III-62.3 sayılı tebliğin 1. maddesinin 2. fıkrası kapsamında hazırlanmıştır.

## **İÇİNDEKİLER**

1. BÖLÜM	DEĞER TANIMI, GEÇERLİLİK KOŞULLAR VE UYGUNLUK BEYANI .....	3
2. BÖLÜM	RAPOR BİLGİLERİ .....	5
3. BÖLÜM	ŞİRKETİ VE MÜŞTERİYİ TANITICI BİLGİLER .....	7
4. BÖLÜM	GAYRİMENKULLERİN YASAL DURUMUNA İLİŞKİN BİLGİLER .....	9
5. BÖLÜM	GAYRİMENKULLERİN FİZİKİ ÖZELLİKLERİ.....	16
6. BÖLÜM	PAZAR BİLGİLERİNE İLİŞKİN ANALİZLER.....	19
7. BÖLÜM	KULLANILAN DEĞERLEME YÖNTEMLERİ .....	29
8. BÖLÜM	ANALİZ SONUÇLARININ DEĞERLENDİRİLMESİ VE GÖRÜŞ .....	34
9. BÖLÜM	SONUÇ.....	37

## 1. BÖLÜM

## DEĞER TANIMI, GEÇERLİLİK KOŞULLAR VE UYGUNLUK BEYANI

### 1.1 Değer Tanımı ve Geçerlilik Koşulları

Bu rapor, İş Gayrimenkul Yatırım Ortaklığı A.Ş.'nin talebine istinaden yukarıda tapu bilgileri belirtilen taşınmazların Türk Lirası cinsinden toplam değerinin tespitine yönelik olarak hazırlanmıştır.

#### **Pazar**

Pazar, mal ve hizmetlerin bir fiyat mekanizması vasıtasıyla alıcılar ve satıcılar arasında alınıp satıldığı ortamdır. Pazar kavramı, mal veya hizmetlerin alıcılar ve satıcılar arasında faaliyetleri üzerinde mesnetsiz bir kısıtlama olmaksızın alınıp satılabildiğini ifade eder. Taraflardan her biri arz talep ilişkisi ve fiyatı belirleyen diğer etkenler ile birlikte mal veya hizmetlerin, kendi durumu kapsamında oluşan göreceli faydasına ve bireysel ihtiyaç ve isteğine göre tepki verecektir.

Uluslararası Değerleme Standartlarında kullanıldığı haliyle pazar, değerlendirilen varlığın veya yükümlülüğün değerlendirme tarihi itibarıyla serbest bir şekilde el değiştirdiği ve güncel sahibi de dâhil olmak üzere bu pazardaki katılımcıların çoğunluğunun serbest olarak erişebildikleri bir pazar anlamına gelmektedir.

Pazarlar, çeşitli piyasa aksaklıkları nedeniyle, arz ve talep arasında sürekli bir dengenin kurulduğu mükemmellikte nadiren işlemektedir. Pazardaki yaygın aksaklıklar arasında arz dengesizliği, talepte ani düşüş ve yükselişler veya pazar katılımcıları arasındaki asimetrik bilgilendirme görülür. Pazar katılımcıları bu aksaklıklara tepki verdiklerinden, bir pazar belirli bir zamanda dengesizliğe neden olan herhangi bir değişime karşı kendini uyarlayabilir. Pazardaki en olası fiyatı tahmin etmeyi hedefleyen bir değerlendirme, pazardaki dengenin yeniden kurulacağı varsayımına dayanan düzeltilmiş veya uyarlanmış fiyattan ziyade, değerlendirme tarihi itibarıyla ilgili pazardaki koşulları yansıtmalıdır.

#### **Pazar değeri:**

Pazar değeri, bir varlık veya yükümlülüğün, uygun pazarlama faaliyetleri sonucunda, istekli bir satıcı ve istekli bir alıcı arasında, tarafların bilgili ve basiretli bir şekilde ve zorlama altında kalmaksızın hareket ettikleri, muvazaasız bir işlem ile değerlendirme tarihi itibarıyla el değiştirmesinde kullanılacak tahmini tutardır.

Bu değerlendirme çalışmasında aşağıdaki hususların geçerliliği varsayılmaktadır.

- Analiz edilen gayrimenkullerin türü ile ilgili olarak mevcut bir pazarın varlığı peşinen kabul edilmiştir.
- Alıcı ve satıcı makul ve mantıklı hareket etmektedirler.
- Taraflar gayrimenkuller ile ilgili her konuda tam bilgi sahibidirler ve kendilerine azami faydayı sağlayacak şekilde hareket etmektedirler.

- Gayrimenkullerin satışı için makul bir süre tanınmıştır.
- Ödeme nakit veya benzeri araçlarla peşin olarak yapılmaktadır.
- Gayrimenkullerin alım - satım işlemi sırasında gerekebilecek finansman, piyasa faiz oranları üzerinden gerçekleştirilmektedir.
- Gayrimenkulün makul şartlarda elde edilebilecek en olası değeri takdir edilmektedir.
- Takdir edilen pazar değeri değerlendirme tarihi itibarıyla belirlenmiş olup değerlendirme tarihine özgüdür.

İşbu değerlendirme raporundaki değer esaslı, serbest ve açık bir pazarda yapılabilecek varsayımsal bir el değiştirme işlemindeki en olası fiyatı belirlemektir.

## **1.2 Uygunluk Beyanı**

Bilgimiz ve inançlarımız doğrultusunda aşağıdaki hususları teyit ederiz:

- Raporunda sunulan bulgular sahip olduğumuz tüm bilgiler çerçevesinde doğrudur.
- Raporunda belirtilen analizler ve sonuçlar sadece belirtilen varsayımlar ve koşullarla kısıtlı olup kişisel, tarafsız ve önyargısız profesyonel analiz, fikir ve sonuçlardan oluşmaktadır.
- Değerleme konusunu oluşturan mülklerle ilgili olarak güncel veya geleceğe dönük hiçbir ilgimiz yoktur. Bu işin içindeki taraflara karşı herhangi kişisel bir çıkarımız veya ön yargımız bulunmamaktadır.
- Değerleme çalışmasını gerçekleştiren kişiler ve kuruluşumuzun taraflara karşı herhangi kişisel bir çıkarımız veya ön yargısı bulunmamakta olup çalışmalar tarafsız olarak yapılmaktadır.
- Bu görevle ilgili olarak verdiğimiz hizmet ve aldığımız ücret, müşterinin amacı lehine sonuçlanacak bir yöne veya önceden saptanmış sonuçların geliştirilmesi ve bildirilmesine veya bu değerlemenin tasarlanan kullanımıyla doğrudan ilgili sonraki bir olayın meydana gelmesine bağlı değildir.
- Değerleme ahlaki kural ve performans standartlarına göre gerçekleştirilmiştir.
- Raporlama aşamasında görev alanlar mesleki eğitim şartlarına sahiptir.
- Bu raporun konusu olan mülkler şahsen incelenmiştir. Değerleme çalışmasında görev alanların değerlemesi yapılan mülklerin yeri ve türü konusunda daha önceden deneyimi bulunmaktadır.
- Raporunda belirtilen kişiler haricinde hiç kimse bu raporun hazırlanmasında mesleki bir yardımda bulunmamıştır.

## **2. BÖLÜM**

## **RAPOR BİLGİLERİ**

### **2.1 Rapor Tarihi ve Numarası**

Bu değerlendirme raporu, İş Gayrimenkul Yatırım Ortaklığı A.Ş. için şirketimiz tarafından 06.12.2021 tarihinde, 2021/6599 rapor numarası ile hazırlanmıştır.

### **2.2 Raporu hazırlayanları ad ve soyadları, sorumlu değerlendirme uzmanının adı ve soyadı**

Bu değerlendirme raporunu 405206 SPK Lisans belge no'suna sahip değerlendirme uzmanı Taşkın PUYAN ile 401123 SPK Lisans belge no'suna sahip sorumlu değerlendirme uzmanı Onur KAYMAKBAYRAKTAR hazırlamıştır.

### **2.3 Değerleme tarihi**

Bu değerlendirme raporu için, şirketimizin değerlendirme uzmanları 01.12.2021 tarihinde çalışmalara başlamış ve 06.12.2021 tarihi itibari ile raporu hazırlamışlardır. Bu sürede gayrimenkul mahallinde ve ilgili resmi dairelerde incelemeler ve ofis çalışması yapılmıştır.

### **2.4 Dayanak sözleşmesinin tarihi ve numarası**

Bu değerlendirme raporu, şirketimiz ile İş Gayrimenkul Yatırım Ortaklığı A.Ş. arasında tarafların hak ve yükümlülüklerini belirleyen 008 no'lu ve 15.11.2021 tarihli dayanak sözleşmesi hükümlerine bağlı kalınarak hazırlanmıştır.

### **2.5 Raporun Tebliğin 1. Maddesi kapsamında hazırlanıp hazırlanmadığına ilişkin açıklama**

Bu rapor, Sermaye Piyasası Kurulu'nun III-62.3 sayılı "Sermaye Piyasasında Faaliyette Bulunacak Gayrimenkul Değerleme Kuruluşları Hakkında Tebliğ" hükümleri ile aynı tebliğin ekinde yer alan "Değerleme Raporlarında Bulunması Gereken Asgari Hususlar", Kurul'un Seri III-62.1 sayılı "Sermaye Piyasasında Değerleme Standartları Hakkında Tebliğ" doğrultusunda Sermaye Piyasası Kurulu Karar Organı'nın 22.06.2017 tarih ve 25/856 sayılı kararı ile uygun görülen Uluslararası Değerleme Standartları 2017 kapsamında hazırlanmıştır. Rapor; Sermaye Piyasası Kurulu'nun III-62.3 sayılı tebliğin 1. maddesinin 2. fıkrası kapsamında hazırlanmıştır.

## 2.6 Değerleme konusu gayrimenkulün aynı kuruluş tarafından daha önceki tarihlerde de değerlendirilmesi yapılmışsa son üç değerlemeye ilişkin bilgiler

### 1.

Talep Tarihi : 01 Aralık 2019 – 011  
Ekspertiz Tarihi : 06 Aralık 2019  
Rapor Tarihi : 11 Aralık 2019  
Rapor No : 2019/5898  
Raporu Hazırlayanlar : Taşkın PUYAN / İşletmeci  
SPK Lisanslı Değerleme Uzmanı / SPK Lisans No: 405206  
Onur KAYMAKBAYRAKTAR / İnşaat Mühendisi  
Sorumlu Değerleme Uzmanı / SPK Lisans No: 401123

<b>Taşınmazların Toplam pazar değeri</b>	7.161.457,74-TL
--	-----------------

### 2.

Talep Tarihi : 02 Aralık 2020 – 011  
Ekspertiz Tarihi : 10 Aralık 2020  
Rapor Tarihi : 14 Aralık 2020  
Rapor No : 2020/7664  
Raporu Hazırlayanlar : Taşkın PUYAN / İşletmeci  
SPK Lisanslı Değerleme Uzmanı / SPK Lisans No: 405206  
Onur KAYMAKBAYRAKTAR / İnşaat Mühendisi  
Sorumlu Değerleme Uzmanı / SPK Lisans No: 401123

<b>Taşınmazların Toplam pazar değeri</b>	7.969.988,80 -TL
--	------------------

### 3. BÖLÜM

### ŞİRKETİ VE MÜŞTERİYİ TANITICI BİLGİLER

#### 3.1 Şirketi Tanıtıcı Bilgiler

<b>ŞİRKETİN ÜNVANI</b>	: Nova Taşınmaz Değerleme ve Danışmanlık A.Ş.
<b>ŞİRKETİN ADRESİ</b>	: İçerenköy Mahallesi, Prof. Dr. Necmettin Erbakan Caddesi, Kayışdağı İş Merkezi, No: 91, Kat: 3 Ataşehir / İSTANBUL
<b>TELEFON NO</b>	: +90 (216) 455 36 69
<b>FAALİYET KONUSU</b>	: Yürürlükteki mevzuat çerçevesinde her türlü resmi ve özel, gerçek ve tüzel kişi ve kuruluşlara ait gayrimenkuller, gayrimenkul projeleri ve gayrimenkule dayalı hak ve faydalar ile menkullerin yerinde tespiti ve değerlemesini yapmak, değerlerini tespit etmeye yönelik tüm raporları düzenlemek, analiz ve fizibilite çalışmalarını sunmak ve problemleri durumlarda görüş raporu vermektir.
<b>KURULUŞ TARİHİ</b>	: 16 Mayıs 2011
<b>SERMAYESİ</b>	: 1.000.000,-TL
<b>TİCARET SİCİL NO</b>	: 777424
<b>KURULUŞUN YAYINLANDIĞI TİCARET SİCİL GAZETESİ'NİN TARİH VE NO.SU</b>	: 23 Mayıs 2011 / 7820
<b>Not-1 :</b>	Şirket, 29 Temmuz 2011 tarihi itibarıyla Sermaye Piyasası Kurulu'nun (SPK) "Gayrimenkul Değerleme Şirketleri Listesi'ne alınmıştır.
<b>Not-2 :</b>	Şirkete, Bankacılık Düzenleme ve Denetleme Kurulu'nun (BDDK) 28.06.2012 tarih ve 4821 no'lu kararı ile değerlendirme hizmeti yetkisi verilmiştir.

#### 3.2 Müşteriyi Tanıtıcı Bilgiler

<b>ŞİRKETİN ÜNVANI</b>	: İş Gayrimenkul Yatırım Ortaklığı A.Ş.
<b>ŞİRKETİN ADRESİ</b>	: Levent Mahallesi, Meltem Sokak, İş Kuleleri, Kule 2, Kat: 10 - 11, Beşiktaş/İSTANBUL
<b>TELEFON NO</b>	: +90 (850) 724 23 50
<b>ÖDENMİŞ SERMAYESİ</b>	: 958.750.000,-TL
<b>KURULUŞ TARİHİ</b>	: 06 Ağustos 1999
<b>FİİLİ DOLAŞIMDAKİ PAY ORANI</b>	: % 40,91
<b>FAALİYET KONUSU</b>	: Sermaye Piyasası Kurulu'nun, gayrimenkul yatırım ortaklıklarına ilişkin düzenlemelerinde yazılı amaç ve konularla iştirak etmek ve esas olarak gayrimenkullere, gayrimenkullere dayalı sermaye piyasası araçlarına, gayrimenkul projelerine ve gayrimenkullere dayalı haklara yatırım yapmak üzere ve kayıtlı sermayeli olarak kurulmuş halka açık anonim ortaklıktır.
<b>PORTFÖYÜNDE YER ALAN GAYRİMENKULLER</b>	: Türkiye'nin çeşitli bölgelerinde yer alan muhtelif gayrimenkuller



### **3.3 Müşteri taleplerinin kapsamı ve varsa getirilen sınırlamalar ve işin kapsamı**

Bu rapor, İş Gayrimenkul Yatırım Ortaklığı A.Ş.'nin talebine istinaden yukarıda adresi detaylı olarak verilen ve şirket portföyünde bulunan gayrimenkullerin Türk Lirası cinsinden değerlerinin tespitine yönelik olarak; Sermaye Piyasası Kurulu'nun III-62.3 sayılı "Sermaye Piyasasında Faaliyette Bulunacak Gayrimenkul Değerleme Kuruluşları Hakkında Tebliğ" hükümleri ile aynı tebliğin ekinde yer alan "Değerleme Raporlarında Bulunması Gereken Asgari Hususlar", Kurul'un Seri III-62.1 sayılı "Sermaye Piyasasında Değerleme Standartları Hakkında Tebliğ" doğrultusunda Sermaye Piyasası Kurulu Karar Organı'nın 22.06.2017 tarih ve 25/856 sayılı kararı ile uygun görülen Uluslararası Değerleme Standartları 2017 kapsamında hazırlanmıştır. Rapor; Sermaye Piyasası Kurulu'nun III-62.3 sayılı tebliğin 1. maddesinin 2. fıkrası kapsamında hazırlanmıştır.

İşbu değerlendirme raporu amacına uygun olarak hazırlanmış olup başka amaçla kullanılamaz. Müşteri tarafından herhangi bir sınırlama tarafımıza getirilmemiştir.

#### 4. BÖLÜM

#### GAYRİMENKULLERİN YASAL DURUMUNA İLİŞKİN BİLGİLER

##### 4.1 Gayrimenkullerin yeri, konumu, tanımı, tapu kayıtları, plan, proje, ruhsat, şema vb. dökümanlar hakkında bilgiler

###### 4.1.1 Gayrimenkullerin Mülkiyet Durumu

<b>SAHİBİ</b>	:	İş Gayrimenkul Yatırım Ortaklığı A.Ş. .... (1/1)
<b>İLİ</b>	:	İstanbul
<b>İLÇESİ</b>	:	Beşiktaş
<b>MAHALLESİ</b>	:	Levent
<b>PAFTA NO</b>	:	---
<b>ADA NO</b>	:	916
<b>PARSEL NO</b>	:	572
<b>ANA GAYRİMENKULÜN NİTELİĞİ</b>	:	Arsa
<b>YÜZÖLÇÜMÜ</b>	:	6.396,00 m <sup>2</sup>
<b>YEVİMİYE NO</b>	:	4744
<b>CİLT NO</b>	:	10
<b>SAYFA NO</b>	:	962
<b>TAPU TARİHİ</b>	:	11.10.1999

<b>SAHİBİ</b>	:	İş Gayrimenkul Yatırım Ortaklığı A.Ş. .... (1/1)
<b>İLİ</b>	:	İstanbul
<b>İLÇESİ</b>	:	Beşiktaş
<b>MAHALLESİ</b>	:	Rumeli Hisarı
<b>PAFTA NO</b>	:	81
<b>ADA NO</b>	:	916
<b>PARSEL NO</b>	:	630
<b>ANA GAYRİMENKULÜN NİTELİĞİ</b>	:	Arsa
<b>YÜZÖLÇÜMÜ</b>	:	369,00 m <sup>2</sup>
<b>YEVİMİYE NO</b>	:	4744
<b>CİLT NO</b>	:	25
<b>SAYFA NO</b>	:	2466
<b>TAPU TARİHİ</b>	:	11.10.1999

<b>SAHİBİ</b>	:	İş Gayrimenkul Yatırım Ortaklığı A.Ş. .... (1/1)
<b>İLİ</b>	:	İstanbul
<b>İLÇESİ</b>	:	Beşiktaş
<b>MAHALLESİ</b>	:	Rumeli Hisarı
<b>PAFTA NO</b>	:	81
<b>ADA NO</b>	:	916
<b>PARSEL NO</b>	:	631
<b>ANA GAYRİMENKULÜN NİTELİĞİ</b>	:	Arsa
<b>YÜZÖLÇÜMÜ</b>	:	708,00 m <sup>2</sup>
<b>YEVMIYE NO</b>	:	4744
<b>CİLT NO</b>	:	25
<b>SAYFA NO</b>	:	2467
<b>TAPU TARİHİ</b>	:	11.10.1999

<b>SAHİBİ</b>	:	İş Gayrimenkul Yatırım Ortaklığı A.Ş. .... (1/1)
<b>İLİ</b>	:	İstanbul
<b>İLÇESİ</b>	:	Beşiktaş
<b>MAHALLESİ</b>	:	Rumeli Hisarı
<b>PAFTA NO</b>	:	81
<b>ADA NO</b>	:	1779
<b>PARSEL NO</b>	:	629
<b>ANA GAYRİMENKULÜN NİTELİĞİ</b>	:	Arsa
<b>YÜZÖLÇÜMÜ</b>	:	140,00 m <sup>2</sup>
<b>YEVMIYE NO</b>	:	4744
<b>CİLT NO</b>	:	25
<b>SAYFA NO</b>	:	2465
<b>TAPU TARİHİ</b>	:	11.10.1999

#### **4.1.2 İlgili Tapu Sicil Müdürlüğü'nde Yapılan İncelemeler**

Tapu Kadastro Genel Müdürlüğü Portalı'ndan 07.09.2021 tarihinde temin edilen takyidatlı tapu kayıt belgesine göre taşınmazlar üzerinde aşağıda yer alan beyan notları bulunmaktadır.

##### **Beyanlar bölümü (Tüm Parseller Üzerinde Müstereken):**

- Kentsel Sit Alanı içinde kalmaktadır. Lehtar: İstanbul III Numaralı Kültür ve Tabiat Varlıklarını Koruma Bölge Kurulu Müdürlüğü. (18.05.2009 tarih ve 6424 yevmiye no ile)

##### **Beyanlar bölümü (916 ada 572 parsel üzerinde):**

- İl Kültür Müdürlüğü'nün 25.06.1996 Tarih 96\271-05448 nolu yazısı dosyasındadır. 12/08/1996 Tarih 1020 sayı.

##### **Beyanlar bölümü (916 ada 630, 631 parsel ile 1779 ada 629 parsel üzerinde Müstereken):**

- İmar Kanununun 35 ve 36 maddesine tabidir.

##### **Beyanlar bölümü (1779 ada 629 parsel üzerinde):**

- Bitişik 662 parselin parselasyonunda bu parselle tevhid şartı vardır. İnşaat yapılamaz.

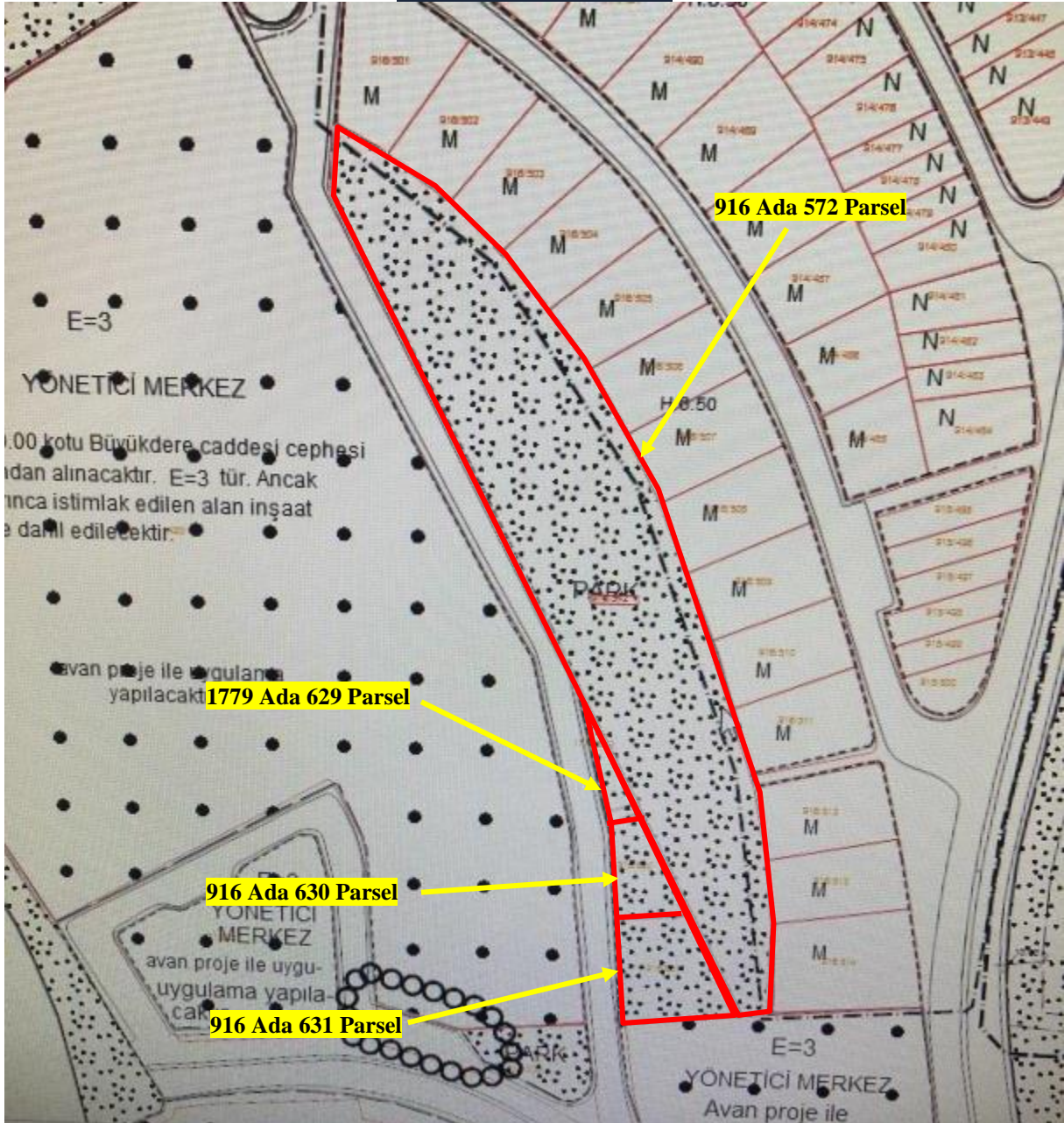
#### **4.1.3 İlgili Belediye'de Yapılan İncelemeler**

Beşiktaş Belediye Başkanlığı İmar ve Şehircilik Müdürlüğü'nün 07.09.2021 tarih ve 24864664-115-6276/10856 sayılı yazısına göre rapor konusu 22.23/1 pafta, 916 (eski:981) ada, 630, 631 sayılı parseller; 1779 ada 629 parsel, 18.05.2018 onanlı, 1/5000 ölçekli Levent Doğal ve Kentsel Sit Alanı Koruma Amaçlı Nazım İmar Planı kapsamında; **"Park ve Yeşil alanı"** lejantında kalmaktadır.

24 pafta 916 (eski:981) ada 572 sayılı parsel ise; 18.05.2018 onanlı, 1/5000 ölçekli Levent Doğal ve Kentsel Sit Alanı Koruma Amaçlı Nazım İmar Planı kapsamında; Kısmen **"Park ve Yeşil alanı"** lejantında kısmen de **"Rekreasyon Alanı"** lejantında kalmaktadır.

1/1000 Ölçekli Uygulama İmar Planı olmadığından ve uygulama şartları kesinleşmediğinden imar durumu düzenlenememektedir.

### İMAR PLANI ÖRNEĞİ



#### 4.1.4 Beşiktaş Belediyesi İmar Müdürlüğü Arşivi'nde Taşınmazlara Ait Arşiv Dosyası Üzerinde Yapılan İncelemeler:

Değerlemeye konu parseller üzerinde herhangi bir yapı bulunmamakta olup, hali hazırda otopark olarak kullanılmaktadır. Beşiktaş Belediyesi İmar Müdürlüğü'nde incelenen dosyasında 'İstinat Duvarı' için düzenlenmiş 19.04.2002 tarih, 2002/855 sayılı Yapı Ruhsatı ve 08.04.2002 tarih ve 2002/855 sayılı için onaylanmış Mimari proje bulunmaktadır. İlgili ruhsat istinat duvarı için alındığından değerlemede dikkate alınmamış olup, park ve yeşil alan statüsünde kalan taşınmazların herhangi bir yapılaşma izinleri bulunmadığı bilgisi alınmıştır. Yine belediyeden edinilen şifahi bilgiye göre halihazırda parseller imar programı dahilinde bulunmamakta olup parseller için alınmış bir kamulaştırma kararı bulunmamaktadır.

#### **4.2 Gayrimenkul ile ilgili herhangi bir takyidat veya devredilmesine ilişkin herhangi bir sınırlama olup olmadığı hakkında bilgi**

Gayrimenkul Yatırım Ortaklıklarına İlişkin Esaslar Tebliği'nin 22. maddesinin birinci fıkrasının (c) ve (j) bentlerinde belirtilen hükümler çerçevesinde tüm parseller üzerinde tapu kayıtlarında beyanlar bölümünde bulunan "Kentsel Sit Alanı içinde kalmaktadır." beyanı kaydı bulunmaktadır. İlgili beyan taşınmazların Kentsel Sit Alanı içerisinde kaldıklarını belirtmektedir. Ancak taşınmazlar imar planında hali hazırda yapılaşmaya kapalı olduğundan bu beyanın kısıtlayıcı özelliği olmayıp, taşınmazların devrine ve değerine olumsuz etkisi bulunmamaktadır.

Gayrimenkul Yatırım Ortaklıklarına İlişkin Esaslar Tebliği'nin 22. maddesinin birinci fıkrasının (c) ve (j) bentlerinde belirtilen hükümler çerçevesinde 916 ada 572 parsel üzerinde tapu kayıtlarında beyanlar bölümünde bulunan "İl Kültür Müdürlüğü'nün 25.06.1996 Tarih 96\271-05448 nolu yazısı dosyasındadır". beyan kaydı bulunmaktadır. İlgili beyan taşınmazların Kentsel Sit Alanı içerisinde kaldıklarını belirtmektedir. Ancak taşınmazlar imar planında hali hazırda yapılaşmaya kapalı olduğundan bu beyanın kısıtlayıcı özelliği olmayıp, taşınmazların devrine ve değerine olumsuz etkisi bulunmamaktadır.

Gayrimenkul Yatırım Ortaklıklarına İlişkin Esaslar Tebliği'nin 22. maddesinin birinci fıkrasının (c) ve (j) bentlerinde belirtilen hükümler çerçevesinde 1779 ada 629 parsel ile 916 ada 630 ve 631 parseller üzerinde "İmar Kanunu'nun 35 ve 36. maddesine tabidir." beyan kaydı bulunmaktadır. İlgili beyanda belirtilen maddeler yapılaşmaya yönelik maddeler olup beyanın tarihi ve sayısı da belirtilmemiştir. Ancak taşınmazlar imar planında hali hazırda yapılaşmaya kapalı olduğundan bu beyanın kısıtlayıcı özelliği olmayıp, taşınmazların devrine ve değerine olumsuz etkisi bulunmamaktadır.

Gayrimenkul Yatırım Ortaklıklarına İlişkin Esaslar Tebliği'nin 22. maddesinin birinci fıkrasının (c) ve (j) bentlerinde belirtilen hükümler çerçevesinde 1779 ada 629 parsel üzerinde "Bitişik 662 Parselin parselasyonunda bu parselle tevhid şartı vardır. İnşaat yapılamaz" beyan kaydı bulunmaktadır. 662 nolu parselin konumuna ilişkin Beşiktaş Belediyesi'nde inceleme yapılmıştır. Yapılan incelemelerde tevhid şartı olduğu belirtilen 662 nolu parselin kaydına ulaşılamamıştır. Takbis belgesinde ilgili beyanın tarih ve yevmiyesi belirtilmemiştir. Belediye'de kaydına ulaşılamaması, ilgili beyanın tarih ve yevmiyesinin belirtilmemiş olması nedeniyle, beyanın kısıtlayıcı özelliği olmayıp, taşınmazın devrine ve değerine olumsuz etkisi bulunmamaktadır.

**Rapor konusu taşınmazların tapu incelemesi itibariyle sermaye piyasası mevzuatı hükümleri çerçevesinde gayrimenkul yatırım ortaklığı portföyünde "arsa" başlığı altında bulunmalarında, devredilmelerinde (satışına) ve kiralanmalarında herhangi bir sakınca olmayacağı görüş ve kanaatindeyiz."**

#### **4.3 Gayrimenkuller ile ilgili varsa son üç yıllık dönemde gerçekleşen alım satım işlemlerine ve gayrimenkullerin hukuki durumunda meydana gelen değişikliklere (imar planında meydana gelen değişiklikler, kamulaştırma işlemler vb.) ilişkin bilgiler**

##### **4.3.1 Tapu Sicil Müdürlüğü ve Kadastro Mühendisliği İncelemesi**

Yapılan incelemelerde son 3 yıllık dönemde değerlemeye konu gayrimenkullerin mülkiyet durumunda herhangi bir değişiklik olmadığı tespit edilmiştir.

##### **4.3.2 Belediye İncelemesi**

Yapılan incelemelerde son 3 yıllık dönemde değerlemeye konu gayrimenkullerin imar durumundaki değişiklikler aşağıdaki gibidir.

Rapor konusu taşınmazlardan Beşiktaş ilçesi, Levent Mahallesi, 24 pafta, 916 (eski: 981) ada, 572 parsel ile 22,23/1 pafta, 916 (eski: 981) ada 630 ve 631 sayılı parseller, 1179 ada 629 parsel, 18.06.1993 tarihli 1/5000 ölçekli Boğaziçi Geri Görünüm ve Etkilenme Bölgesi Revizyon Nazım İmar Planı ve 10.12.1993 tarihli 1/1000 ölçekli Boğaziçi Geri Görünüm ve Etkilenme Bölgesi Uygulama İmar Planı kapsamında park alanında kalmakta iken mevcut planlar yürürlükten kalmış olup bölge için hazırlanan 18.05.2018 onanlı, 1/5000 ölçekli Levent Doğal ve Kentsel Sit Alanı Koruma Amaçlı Nazım İmar Planı kapsamında kalmışlardır. Bölge için henüz 1/1000 ölçekli uygulama imar planları hazırlanmamıştır.

##### **4.3.3 Hukuki Durum İncelemesi**

Taşınmazların hukuki durumuna olarak herhangi bir kısıtlılık söz konusu değildir.

#### **4.4 Gayrimenkullerin bulunduğu bölgenin imar durumuna ilişkin bilgiler**

Taşınmazların imar durumu kısmen "**Park ve Yeşil alanı**" lejantında, kısmen de "**Rekreasyon Alanı**"dır. Bölgede genel olarak aynı aks üzerinde Ticaret ve Konut Alanı lejantına sahip parseller üzerinde yapılar bulunmaktadır.

#### **4.5 Gayrimenkuller için alınmış durdurma kararı, yıkım kararı, riskli yapı tespiti vb. durumlara dair açıklamalar**

Değerlemeye konu taşınmazlar arsa niteliğinde olup, herhangi bir resmi evrak (ruhsat, yapı kullanma izin belgesi vs.) bulunmamaktadır. Yalnızca 'İstinat Duvarı' için düzenlenmiş 19.04.2002 tarih, 2002/855 sayılı Yapı Ruhsatı ve 08.04.2002 tarih ve 2002/855 sayılı için onaylanmış mimari proje bulunmakta olup, dosyalarında olumsuz bir evrak bulunmamaktadır.

#### **4.6 Gayrimenkullere ilişkin olarak yapılmış sözleşmelere (gayrimenkul satış vaadi sözleşmeleri, kat karşılığı inşaat sözleşmeleri ve hasılat paylaşımı sözleşmeleri vb.) ilişkin bilgiler**

Değerleme tarihi itibarıyla rapor konusu gayrimenkuller arsa niteliğindedir. Gayrimenkuller için herhangi bir satış vaadi sözleşmesi, kat karşılığı inşaat sözleşmesi veya hasılat paylaşımı sözleşmesi bulunmamaktadır. Nitekim parseller park ve yeşil alan statüsünde kaldığından herhangi bir yapılaşma izinleri bulunmamaktadır.

**4.7 Gayrimenkuller ve gayrimenkul projeleri için alınmış yapı ruhsatlarına, tadilat ruhsatlarına, yapı kullanma izinlerine ilişkin bilgiler ile ilgili mevzuat uyarınca alınması gerekli tüm izinlerine alınıp alınmadığına ve yasal gerekliliği olan belgelerin tam ve doğru olarak mevcut olup olmadığı hakkında bilgi**

Değerleme tarihi itibarıyla rapor konusu gayrimenkuller arsa niteliğinde olup, dosyasında herhangi bir resmi evrak bulunmamaktadır. Yalnızca 'İstinat Duvarı' için düzenlenmiş 19.04.2002 tarih, 2002/855 sayılı Yapı Ruhsatı ve 08.04.2002 tarih ve 2002/855 sayılı için onaylanmış mimari proje bulunmakta olup, dosyalarında olumsuz bir evrak bulunmamaktadır.

**4.8 Değerlemesi yapılan projeler ile ilgili olarak 29.06.2001 tarih ve 4708 sayılı Yapı Denetim Hakkında Kanun uyarınca denetim yapan yapı denetim kuruluşu (ticaret unvanı, adresi vb.) ve değerlendirilmesi yapılan gayrimenkul ile ilgili olarak gerçekleştirdiği denetimler hakkında bilgi**

Rapor konusu taşınmazlar arsa niteliğinde olup, yapı denetim ilişkisi bulunmamaktadır.

**4.9 Eğer belirli bir projeye istinaden değerlendirme yapıyorsa, projeye ilişkin bilgi ve planların ve söz konusu değer tamamen mevcut projeye ilişkin olduğuna ve farklı bir projenin uygulanması durumunda bulunacak değer farklı olabileceğine ilişkin açıklama**

Bu değerlendirme raporu, proje değerlendirme çalışması için hazırlanmamıştır.

**4.10 Varsa, gayrimenkul enerji verimlilik sertifikası hakkında bilgi**

Rapor konu taşınmazların herhangi bir enerji verimlilik sertifikası bulunmamaktadır.



## 5. BÖLÜM

## GAYRİMENKULLERİN FİZİKİ ÖZELLİKLERİ

### 5.1 Gayrimenkullerin bulunduğu bölgenin analizi ve kullanılan veriler

Değerleme konusu taşınmazlar; İstanbul ili, Beşiktaş ilçesi, Levent Mahallesi, Meltem üzerinde bulunan 916 ada içerisindeki, 572, 630 ve 631 parseller ile 1779 ada 629 parseldir.

Taşınmazlara ulaşım; Büyükdere Caddesi üzerinde Beşiktaş – Sarıyer istikametini takip ederek ulaşılan Levent Mahallesi'nde ve istikamet yönüne devam edilirken yolun sağ tarafında İş Kulelerin arka cephesinde yer alan Meltem Sokak üzerinde konumlanmaktadır.


Taşınmazlar açık otopark alanı olarak kullanılmaktadır. Parsellerin yakın çevresinde; Yapı Kredi Plaza, Çanakkale Seramik Plaza, Sabancı Center, Kanyon AVM, Wyndham Grand Otel, Park Dedeman Otel, Apa Giz Plaza, Büyükdere Plaza, Metrocity AVM, Emlak Kredi Bankası Blokları, Levent Loft Residence, çok sayıda plaza ve rezidans binaları bulunmaktadır.

Şehrin önemli lokasyonunda yer alan taşınmazlar, ulaşım çeşitliliği açısından zengin olması sebebiyle önemli avantajlar sağlamaktadır.

Merkezi konumları, ulaşım rahatlığı, müşteri celbi, kentsel rantın yüksek olduğu bir bölge içerisinde yer almaları, çevrenin yüksek ticari potansiyeli ve tamamlanmış altyapısı taşınmazların değerini olumlu yönde etkilemektedir.

Bölge Beşiktaş Belediyesi sınırları içerisinde yer almakta olup, tamamlanmış altyapıya sahiptir.





## 5.2 Gayrimenkullerin fiziki, yapısal, teknik ve inşaat özellikleri

### 5.2.1 Parsellerin Fiziksel Özellikleri

- Parsellerin yüzölçümleri ve özellikleri aşağıda tablo halinde belirtilmiştir.

ADA / PARSEL NO	YÜZÖLÇÜMÜ (m <sup>2</sup> )	ÖZELLİKLERİ
916/572	6.396	Düzensiz çokgen şekline sahip olup, kadastral yola cephelidir. Parsel açık otopark olarak kullanılmakta olup, üzeri asfaltdır.
916/630	369	Yamuğa benzer geometrik şekle sahip olup, kadastral yola cephelidir. Parsel açık otopark olarak kullanılmakta olup, üzeri asfaltdır.
916/631	708	Yamuğa benzer geometrik şekle sahip olup, kadastral yola cephelidir. Parsel açık otopark olarak kullanılmakta olup, üzeri asfaltdır.
1779/629	140	Üçgene benzer geometrik şekle sahip olup, kadastral yola cephelidir. Parsel açık otopark olarak kullanılmakta olup, üzeri asfaltdır.
<b>Toplam</b>	<b>7.613</b>	

- Parseller batıda Meltem Sokak'a, kuzeydoğu ve güneyde ise; komşu parsellere cephelidir.
- Parseller hafif eğimli ve düz bir topografik yapıdadır.
- Değerlemeye konu taşınmazlar açık otopark alanı olarak kullanılmaktadır.
- Parsel üzerinde yapılaşmaya engel teşkil edecek başka herhangi bir unsur bulunmamaktadır.
- Sınırları beton duvar ve üzerleri demir direklerle çevrilidir.
- Bölgede altyapı tamdır.

### **5.3 Değerleme İşlemini Olumsuz Yönde Etkileyen Veya Sınırlayan Faktörler**

Değerleme işlemini olumsuz yönde etkileyen veya sınırlayan herhangi bir faktör bulunmamaktadır.

### **5.4 Varsa, mevcut yapıyla veya inşaatı devam eden projeye ilgili tespit edilen ruhsata aykırı durumlara ilişkin bilgiler**

Rapor konusu taşınmazlar arsa niteliğinde olup, aykırı bir durum bulunmamaktadır.

### **5.5 Ruhsat alınmış yapılarda yapılan değişikliklerin 3194 sayılı İmar Kanunu'nun 21. maddesi kapsamında yeniden ruhsat alınmasını gerektiği değişiklikler olup olmadığı hakkında bilgi**

Taşınmaz arsa niteliğinde olup, mevzuat kapsamında 3194 sayılı İmar Kanunu'nun 21. maddesi kapsamında yer almamaktadır.

### **5.6 Gayrimenkuller değerlendirme tarihi itibariyle hangi amaçla kullanıldığı, gayrimenkul arsa veya arazi ise üzerinde herhangi bir yapı bulunup bulunmadığı ve varsa, bu yapıların hangi amaçla kullanıldığı hakkında bilgi**

Değerleme tarihi itibariyle konu taşınmazlar arsa niteliğinde olup, herhangi bir resmi evrak (ruhsat, yapı kullanma izin belgesi vs.) bulunmamaktadır.

Yalnızca 'İstinat Duvarı' için düzenlenmiş 19.04.2002 tarih, 2002/855 sayılı Yapı Ruhsatı ve 08.04.2002 tarih ve 2002/855 sayılı için onaylanmış mimari proje bulunmakta olup, değerlemede dikkate alınmamıştır.

## 6. BÖLÜM

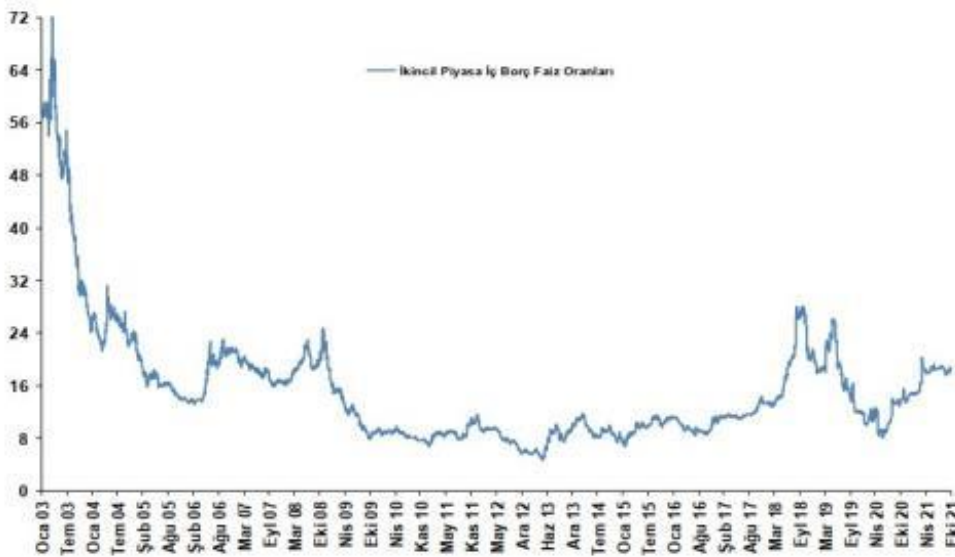
## PAZAR BİLGİLERİNE İLİŞKİN ANALİZLER

### 6.1 Türkiye’de Yaşanan Ekonomik Koşullar ve Gayrimenkul Piyasasının Analizi

Türkiye ekonomisinde yaşanan 2001 krizi ülkemiz için dönüm noktası olmuştur. Yıllar boyunca devam eden yüksek enflasyon, yüksek faiz ve kamu borçları gibi yapısal sorunlar ülkeyi büyük bir krize sürüklemiştir. Kriz sonrası yapılan yasal düzenlemeler (özellikle bankacılık konusunda) ve idari tedbirlerle ülkemiz bir toparlanma sürecine girmiştir.

2001 krizi sırasında hazine % 140’lar mertebesinde borçlanırken, 2003 yılında sonra faizler hızlı bir düşüş trendine girmeye başlamıştır. Faizler 2013 yılı Mayıs ayında Cumhuriyet tarihinin en düşük seviyesi olan % 4,99 görülmüştür. Bu tarihten itibaren dünyadaki küresel ekonomik gelişmeler neticesinde, özellikle FED’in yaptığı parasal genişlemenin sonlanacağı beklentisi, Darbe girişimi ve diğer jeopolitik risklerle beraber faizler artış eğilimine girmiştir. 2015 yılı sonu ve 2016 yılının ilk çeyreğinde faiz oranları % 11 mertebelerine kadar çıkmıştır. 15 Temmuz’da yaşanan darbe girişimi sonrası alınan önlemler ve iyileşen risk algısı ile Haziran 2016 da faizle % 8,75’e gerilemiştir. Aralık 2016 itibariyle faiz oranları % 9 mertebelerinde seyretmesine karşın 2017 Aralık ayı itibariyle % 13,5’ların üzerine kadar çıkmıştır. 2018 Haziran ayında faiz oranları % 19 Ekim ayında ise bu oran % 27 mertebelerine kadar çıkmıştır. Ancak alınan ekonomik önlemler sayesinde 2019 yıl içinde faiz oranları önce % 19 mertebelerine sonra kademeli olarak merkez bankasının faiz indirimleri sayesinde faiz oranları % 12 bandına gerilemiştir. 2020 yılında da faiz oranlarının kademeli olarak düşürerek tek haneli rakamlara gelmiştir. 2021 yılı itibariyle ani kur artışlarına önlem için politika faizinde artış yönüne gidilmiştir. Son iki ayda ise politika faizinde indirime gidilmiştir.

#### Faiz Oranı (%)



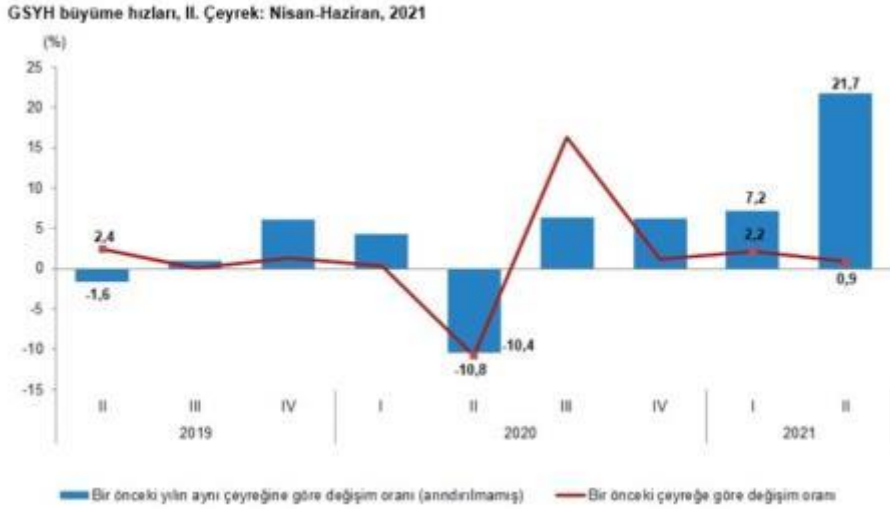
Kaynak: Hazine ve Maliye Bakanlığı

### 6.1.1 Türkiye Büyüme Verileri ve Yıllara Göre Enflasyon Oranları

GSYH 2021 yılı ikinci çeyrek ilk tahmini; zincirlenmiş hacim endeksi olarak, bir önceki yılın aynı çeyreğine göre %21,7 artmıştır.

GSYH'yi oluşturan faaliyetler incelendiğinde; 2021 yılı ikinci çeyreğinde bir önceki yıla göre zincirlenmiş hacim endeksi olarak; hizmetler % 45,8, sanayi % 40,5, mesleki, idari ve destek hizmet faaliyetleri % 32,4, diğer hizmet faaliyetleri % 32,3, bilgi ve iletişim faaliyetleri % 25,3, kamu yönetimi, eğitim, insan sağlığı ve sosyal hizmet faaliyetleri % 8,5, gayrimenkul faaliyetleri % 3,7, inşaat % 3,1 ve tarım, ormancılık ve balıkçılık % 2,3 artmıştır. Finans ve sigorta faaliyetleri ise % 22,7 azalmıştır.

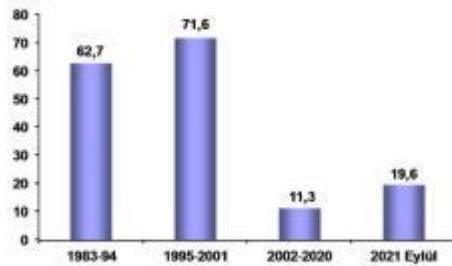
Mevsim ve takvim etkilerinden arındırılmış GSYH zincirlenmiş hacim endeksi, bir önceki çeyreğe göre % 0,9 artmıştır. Takvim etkisinden arındırılmış GSYH zincirlenmiş hacim endeksi, 2021 yılı ikinci çeyreğinde bir önceki yılın aynı çeyreğine göre % 21,9 artmıştır.



**Kaynak: TÜİK**

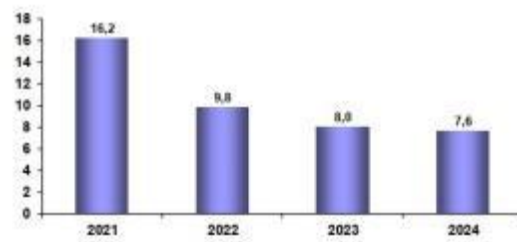
### Mevcut Enflasyon ve Enflasyon Tahmin Verileri

Ortalama Enflasyon Oranı (%)



Kaynak: TÜİK

2022-2024 Enflasyon Tahminleri (%)



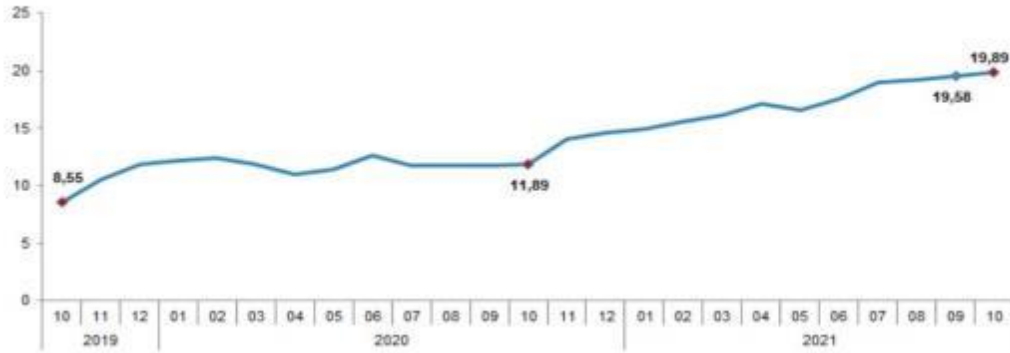
Kaynak: Hazine ve Maliye Bakanlığı, 2022-2024 Orta Vadeli Program, Eylül 2021.

TÜFE'de (2003=100) 2021 yılı Ekim ayında bir önceki aya göre %2,39, bir önceki yılın Aralık ayına göre %15,75, bir önceki yılın aynı ayına göre %19,89 ve on iki aylık ortalamalara göre %17,09 artış gerçekleşmiştir.

Yıllık en düşük artış %5,29 ile haberleşme grubunda gerçekleşti. Bir önceki yılın aynı ayına göre artışın düşük olduğu diğer ana gruplar sırasıyla, %7,88 ile alkollü içecekler ve tütün, %8,08 ile giyim ve ayakkabı ve %13,12 ile eğlence ve kültür oldu. Buna karşılık, bir önceki yılın aynı ayına göre artışın yüksek olduğu ana gruplar ise sırasıyla, %27,41 ile gıda ve alkolsüz içecekler, %25,23 ile lokanta ve oteller ve %23,03 ile ev eşyası olmuştur.

Ana harcama grupları itibarıyla 2021 yılı Ekim ayında en az artış gösteren ana gruplar %0,17 ile eğitim, %0,51 ile eğlence ve kültür ile haberleşme oldu. Buna karşılık, 2021 yılı Ekim ayında artışın yüksek olduğu gruplar ise sırasıyla, %7,56 ile giyim ve ayakkabı, %5,97 ile alkollü içecekler ve tütün ve %2,43 ile ulaştırma olmuştur.

TÜFE yıllık değişim oranları (%), Ekim 2021



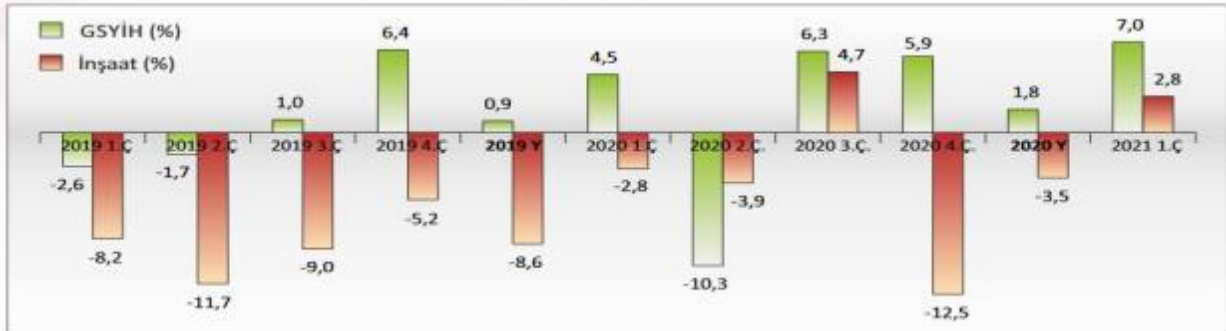
**Kaynak:** TÜİK

### 6.1.2 Türkiye İnşaat Sektörü Verileri

İnşaat sektörü ile ekonominin genelinde yaşanan büyüme arasındaki pozitif ilişki son 7 çeyrekte önemli ölçüde bozulmuştu. 2018 yılında ekonomi yüzde 3,0 büyürken inşaat sektörü yüzde 1,9 küçülmüştü. 2019 yılında ise ekonomi yüzde 0,9 büyürken inşaat sektörü yüzde 8,6 daralmıştı.

2020 yılının birinci çeyreğinde başlayan ve devam eden salgın sürecinde pek çok sektörde olduğu gibi etkilenmiştir. Salgının sektöre etkisi 2.çeyrekte sert bir şekilde hissedilirken, 3. çeyrekte normalleşme süreci ile toparlanmış, fakat son çeyrekte salgının devam etmesi ve destek paketlerinin sona ermesi ile düşüş trendine girmiştir. İnşaat Sektörü 2020 yılında %3,5 küçülmüştür. 2021 yılına ilk çeyrek dönemde ise kaydettiği %2,8 oranında büyüme ile tekrar yükseliş sinyali üretmiştir.

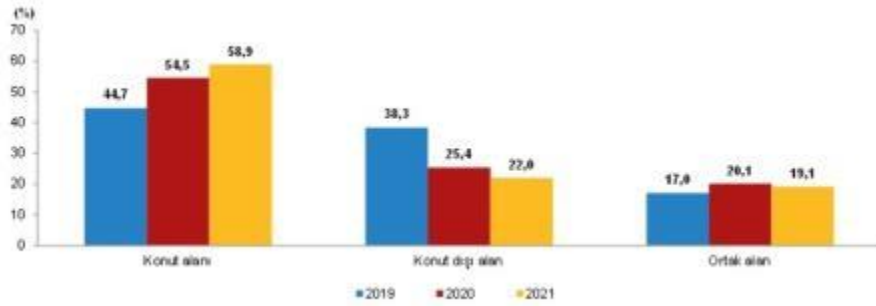
GSYH ve İnşaat Sektöründe Büyümenin Seyri (% puan)



Kaynak: TÜİK

Belediyeler tarafından verilen yapı ruhsatlarının 2021 yılının ilk altı ayında bir önceki yılın aynı dönemine göre bina sayısı %88,4, yüzölçümü %45,3, değeri %93,7, daire sayısı % 49,8 artmıştır. Yapı ruhsatı verilen yapıların 2021 yılının ilk altı ayında toplam yüzölçümü 65,4 milyon m2 iken; bunun 38,5 milyon m2'si konut, 14,4 milyon m2'si konut dışı ve 12,5 milyon m2'si ise ortak kullanım alanı olarak gerçekleşmiştir.

Yapı ruhsatına göre konut, konut dışı ve ortak alanların yüzölçümü payları, Ocak-Haziran 2019-2021



Yapı ruhsatı, Ocak-Haziran 2019-2021

	2021	2020 <sup>(1)</sup>	2019 <sup>(1)</sup>	Bir önceki yılın ilk altı ayına göre değişim oranı (%)	
				2021	2020
Bina sayısı	63 401	33 653	22 611	88,4	48,8
Yüzölçümü (m <sup>2</sup> )	65 388 622	44 988 778	30 803 810	45,3	46,0
Değer (TL)	153 390 165 506	79 194 348 607	49 325 509 680	93,7	60,6
Daire sayısı	328 042	219 000	121 325	49,8	80,5

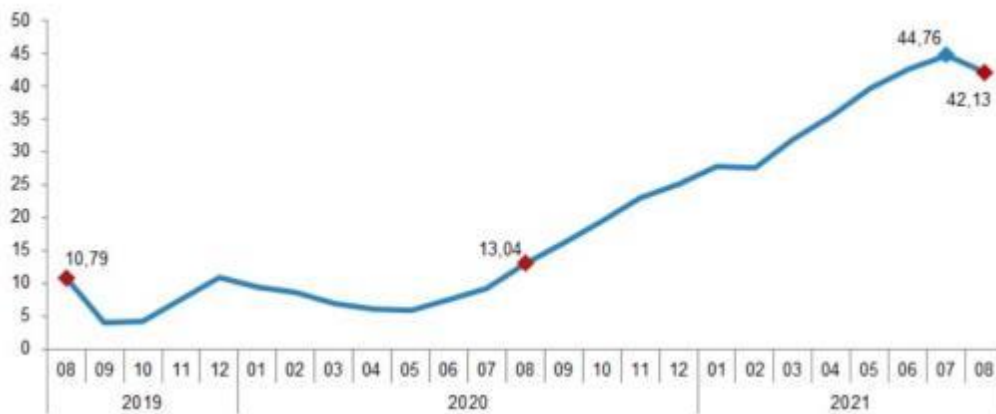
(1) Yapı izin istatistikleri 2019 ve 2020 yılları verileri revize edilmiştir.

Kaynak: TÜİK

İnşaat maliyet endeksi, 2021 yılı Ağustos ayında bir önceki aya göre %0,93, bir önceki yılın aynı ayına göre %42,13 arttı. Bir önceki aya göre malzeme endeksi %0,83, işçilik endeksi %1,19 arttı. Ayrıca bir önceki yılın aynı ayına göre malzeme endeksi %51,94, işçilik endeksi %21,54 artmıştır.

Bina inşaatı maliyet endeksi, bir önceki aya göre %1,06, bir önceki yılın aynı ayına göre %42,97 arttı. Bir önceki aya göre malzeme endeksi %1,03, işçilik endeksi %1,13 arttı. Ayrıca bir önceki yılın aynı ayına göre malzeme endeksi %53,42, işçilik endeksi %21,67 artmıştır.

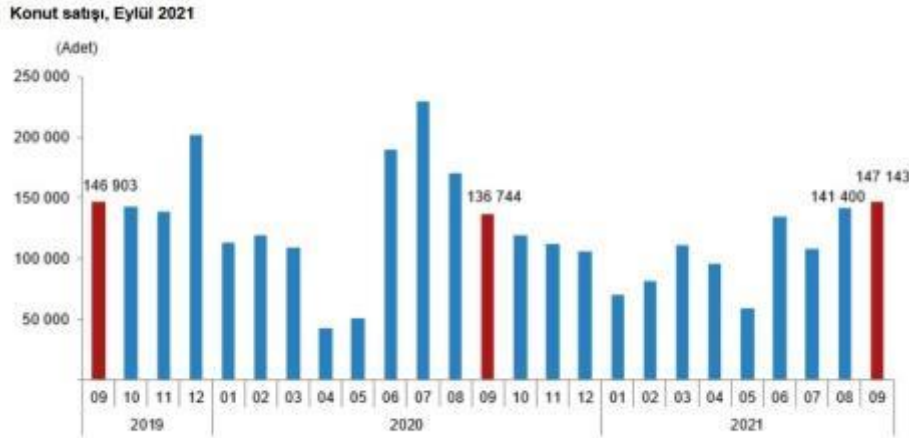
İnşaat maliyet endeksi yıllık değişim oranı (%), Ağustos 2021



### 6.1.3 Konut Satışları ve Konut Kredilerinin Durumu

Türkiye genelinde konut satışları Eylül ayında bir önceki yılın aynı ayına göre % 7,6 artarak 147.143 oldu. Konut satışlarında İstanbul 28.229 konut satışı ve % 19,2 ile en yüksek paya sahip oldu. Satış sayılarına göre İstanbul'u 14.218 konut satışı ve % 9,7 pay ile Ankara, 8.806 konut satışı ve % 6,0 pay ile İzmir izledi. Konut satış sayısının en az olduğu iller sırasıyla 14 konut ile Hakkari, 41 konut ile Ardahan ve 78 konut ile Şırnak olmuştur.

Türkiye genelinde ipotekli konut satışları Eylül ayında bir önceki yılın aynı ayına göre % 16,4 azalış göstererek 29.759 oldu. Toplam konut satışları içinde ipotekli satışların payı % 20,2 olarak gerçekleşti. Ocak-Eylül döneminde gerçekleşen ipotekli konut satışları ise bir önceki yılın aynı dönemine göre % 64,3 azalışla 181.855 olmuştur.



Kaynak: TÜİK

Türkiye genelinde diğer konut satışları Eylül ayında bir önceki yılın aynı ayına göre % 16,0 artarak 117.384 oldu. Toplam konut satışları içinde diğer satışların payı % 79,8 olarak gerçekleşti. Ocak-Eylül döneminde gerçekleşen diğer konut satışları ise bir önceki yılın aynı dönemine göre % 17,6 artışla 767.283 olmuştur.

Türkiye genelinde ikinci el konut satışları Eylül ayında bir önceki yılın aynı ayına göre % 8,2 artış göstererek 103.176 oldu. Toplam konut satışları içinde ikinci el konut satışının payı % 70,1 oldu. İkinci el konut satışları Ocak-Eylül döneminde ise bir önceki yılın aynı dönemine göre % 17,5 azalışla 661.982 olarak gerçekleşmiştir.





Yabancılara yapılan konut satışları Eylül ayında bir önceki yılın aynı ayına göre % 25,8 artarak 6.630 oldu. Toplam konut satışları içinde yabancılara yapılan konut satışının payı % 4,5 oldu. Yabancılara yapılan konut satışlarında ilk sırayı 2.995 konut satışı ile İstanbul aldı. İstanbul'u sırasıyla 1.358 konut satışı ile Antalya, 408 konut satışı ile Ankara izlemiştir.

#### **6.1.4 Konut Fiyat Endeksi**

Türkiye'deki konutların gözlemlenebilen özelliklerinin zaman içinde kontrol edilerek, kalite etkisinden arındırılmış fiyat değişimlerini izlemek amacıyla hesaplanan Konut Fiyat Endeksi (KFE) (2017=100), 2021 yılı Ağustos ayında bir önceki aya göre yüzde 3,9 oranında artarak 192,6 seviyesinde gerçekleşmiştir. Bir önceki yılın aynı ayına göre yüzde 33,4 oranında artan KFE, aynı dönemde reel olarak yüzde 11,9 oranında artış göstermiştir.

Üç büyük ilin konut fiyat endekslerindeki gelişmeler değerlendirildiğinde, 2021 yılı Ağustos ayında bir önceki aya göre İstanbul, Ankara ve İzmir'de sırasıyla % 4,30, % 3,30 ve % 3,80 oranlarında artış gözlenmiştir. Endeks değerleri bir önceki yılın aynı ayına göre, İstanbul, Ankara ve İzmir'de sırasıyla % 30,7 % 28,5 ve 33,6 oranında artış göstermiştir.

#### **6.1.5 Türkiye Gayrimenkul Piyasasını Bekleyen Fırsat ve Tehditler**

##### **Tehditler:**

- FED'in parasal genişleme politikasını yavaşlatarak faiz artırımı sürecine girmesi, bunun sonucu olarak da Türkiye piyasası üzerinde baskı yaratması,
- Türkiye'nin mevcut durumu itibarıyla jeopolitik risklere açık olması sebebiyle mevcut ve gelecekteki yatırımları yavaşlaması ve talebin azalması,
- Son dönemde döviz kurundaki ve faizlerdeki artış,
- Yüksek enflasyon oranları,

##### **Fırsatlar:**

- Türkiye'deki gayrimenkul piyasasının uluslararası standartlarda gelen taleplere cevap verecek düzeyde olması,
- Özellikle kentsel dönüşümün hızlanmasıyla daha modern yapıların inşa ediliyor olması,
- Genç bir nüfus yapısına sahip olmanın getirdiği doğal talebin devam etmesi,
- Döviz bazında düşen gayrimenkul fiyatlarının yabancı ilgisini artırması.

### **6.1.6 Türkiye Gayrimenkul Piyasası Beklentisi**

2011 yılında gerek genel seçimlerin etkisi gerekse ülke ekonomisindeki durağanlığın etkisiyle gayrimenkul sektöründe ciddi bir artış olmamıştır. 2012 ve 2013 yıllarında, 2011 yılına göre satışlarda ve gayrimenkul yatırım projelerinde artışlar olmuştur. 2014 yılının tamamı ve 2015 yılının ilk yarısında yeni gayrimenkul projeleri ve kentsel dönüşüm projelerinin yapımı ve satışlarında hızlı bir dönem olmasına rağmen, genel seçimin etkisiyle 2015 yılının ikinci yarısında gayrimenkul yatırım projeleri durağan olarak seyretmiş ve faiz oranlarındaki artışa paralel olarak gayrimenkul satışlarında azalma gerçekleşmiştir. 2016 yılında yaşanan darbe girişimi, dünya piyasalarındaki genel daralma ve diğer jeopolitik gelişmeler ışığında Türkiye ekonomisinde de son çeyrekte bir daralma görülmüştür. Ancak ardı ardına yapılan kampanyalar sayesinde 2016 yılındaki toplam satışı gerçekleştiren konut sayısı bir önceki yılı dahi aşmasını sağlamıştır. 2017 yılında enflasyonun ve faizlerin yüksek seyretmesine karşın konut satışları bir önceki yıla göre yine de artış göstermiştir. 2018 yılının özellikle ikinci yarısından sonra özellikle faiz ve dövizdeki artış ve enflasyondaki yüksek seyretme eğilimi nedeniyle gayrimenkule olan ilgi azalmış sadece bölgesel bazda ve yapılan kampanyalar neticesinde lokal olarak gayrimenkule ilgi olmuştur. 2019 yılının ikinci yarısından itibaren düşen konut faizleri ile konut satışlarında bir canlanma görülmüştür. 2020 yılının ilk çeyreğinde tüm dünyada görülen Covid 19 salgını nedeniyle ekonomiler durma noktasına gelmiş konut sektörü de bu durumdan çok olumsuz etkilenmiştir. Haziran ayı itibariyle konut kredilerinin kampanyalarla en düşük oranlara gerilediği, vadelerin 18 yıla çıkarılmasıyla konut sektörü canlanmış ve bu durum fiyatlara da yansiyarak artış göstermiştir. Eylül ayı itibariyle kur artışının da etkisi görülmüş ve faizler de artış göstermiştir. Bu artış konut fiyatlarını baskılasa da artan enflasyon ve maliyetlerin etkisiyle konut fiyatları son bir yıl içerisinde ciddi yükselişler yapmıştır. 2021 yılının son çeyreğinde de beklentimiz gayrimenkul piyasasının yatay - yukarı bir seviyede seyredeceği yönündedir.

## **6.2 Bölge Analizi**

### **İstanbul İli**

---

İstanbul, Türkiye'de yer alan şehir ve ülkenin 81 ilinden biridir. Ülkenin en kalabalık, ekonomik ve sosyo-kültürel açıdan en önemli şehridir. Şehir, iktisadi büyüklük açısından dünyada 34., nüfus açısından belediye sınırları göz önüne alınarak yapılan sıralamaya göre Avrupa'da birinci, dünyada ise Lagos'tan sonra altıncı sırada yer almaktadır.

2020 yılı itibariyle nüfusu 15.462.452 kişidir.

İstanbul 41° K, 29° D koordinatlarında yer alır. Batıda Çatalca Yarımadası, doğuda Kocaeli Yarımadası'ndan oluşur. Kuzeyde Karadeniz, güneyde Marmara Denizi ve ortada İstanbul Boğazı'ndan oluşan kent, kuzeybatıda Tekirdağ'a bağlı Saray, batıda Tekirdağ'a bağlı Çerkezköy, Çorlu, güneybatıda Tekirdağ'a bağlı Marmara Ereğlisi, kuzeydoğuda Kocaeli'ne bağlı Kandıra, doğuda Kocaeli'ne bağlı Körfez, güneydoğuda

Kocaeli'ne bağlı Gebze ilçeleri ile komşudur. İstanbul'u oluşturan yarımadalardan Çatalca Avrupa, Kocaeli ise Asya anakaralarındadır. Kentin ortasındaki İstanbul Boğazı ise bu iki kıtayı birleştirir. Boğazdaki Yavuz Sultan Selim, Fatih Sultan Mehmet ve 15 Temmuz Şehitler Köprüleri kentin iki yakasını birbirine bağlar. İstanbul Boğazı boyunca ve Haliç'i çevreleyecek şekilde Türkiye'nin kuzeybatısında kurulmuştur.

Karadeniz ile Marmara Denizi'ni bağlayan ve Asya ile Avrupa'yı ayıran İstanbul Boğazı'na ev sahipliği yapması nedeniyle, İstanbul'un jeopolitik önemi oldukça yüksektir.

İstanbul'un yüksek nüfusu ve ileri sanayi sektörü çevresel konularda pek çok sıkıntıyı da beraberinde getirmektedir. Hava, su ve toprak kirliliği gibi ana sorunların yanı sıra, çarpık kentleşme ve denetimsizlikten kaynaklanan görüntü ve gürültü kirliliği gibi ikincil sorunlar da göze çarpmaktadır.

İstanbul'un toplam 39 ilçesi vardır. Bu ilçelerin 25'i Avrupa Yakası'nda, 14'ü ise Anadolu Yakası'ndadır. Bunlar; Adalar, Arnavutköy, Ataşehir, Avcılar, Bağcılar, Bahçelievler, Bakırköy, Başakşehir, Bayrampaşa, Beşiktaş, Beykoz, Beylikdüzü, Beyoğlu, Büyükçekmece, Çatalca, Çekmeköy, Esenler, Esenyurt, Eyüp, Fatih, Gaziosmanpaşa, Güngören, Kadıköy, Kağıthane, Kartal, Küçükçekmece, Maltepe, Pendik, Sancaktepe, Sarıyer, Silivri, Sultanbeyli, Sultangazi, Şile, Şişli, Tuzla, Ümraniye, Üsküdar ve Zeytinburnu ilçeleridir.

İstanbul'un tarihi semtlerinden batıya ve kuzeye gidildikçe büyük bir farklılaşma görülür. En yüksek gökdelenler ve ofis binaları Avrupa Yakası'da özellikle Levent, Mecidiyeköy ve Maslak'ta toplanırken, Anadolu Yakası'nda ise Kadıköy ilçesindeki Kozyatağı mahallesi dikkat çeker.

Son yıllarda inşa edilen çok yüksek yapılar, nüfusun hızlı büyümesi göz önüne alınarak yapılmışlardır. Şehrin hızla genişlemesinden dolayı konutlaşma, genellikle şehir dışına doğru ilerlemektedir. Şehrin sahip olduğu en yüksek çok katlı ofis ve konutlar, Avrupa Yakası'nda bulunan Levent, Mecidiyeköy ve Maslak semtlerinde toplanmıştır. Levent ve Etiler'de çok sayıda alışveriş merkezi toplanmıştır. Türkiye'nin en büyük şirket ve bankalarının önemli bir kısmı bu bölgede bulunmaktadır. Yakın dönemde finans kuruluşlarının operasyon merkezleri Pendik - Tuzla ve Gebze aksına doğru kaymıştır.

İstanbul, kara ve deniz ticaret yollarının bir kavşağı olması ve stratejik konumu nedeniyle Türkiye'de ekonomik yaşamın merkezi olmuştur. Şehir aynı zamanda en büyük sanayi merkezidir. Türkiye'deki sanayi istihdamının %20'sini karşılamaktadır. Yaklaşık olarak %38'lik endüstriyel alana sahiptir. İstanbul ve çevre iller bu alanda; meyve, zeytinyağı, İpek, pamuk ve tütün gibi ürünler elde etmektedir. Ayrıca gıda sanayi, tekstil üretimi, petrol ürünleri, kauçuk, metal eşya, deri, kimya, ilaç, elektronik, cam, teknolojik ürünler, makine, otomotiv, ulaşım araçları, kağıt ve kâğıt ürünleri ve alkollü içkiler, kentin önemli sanayi ürünleri arasında yer almaktadır.

Ticaret, İstanbul'un gelirinde en büyük paya sahip olan sektördür. İlde bu sektörün gelişmesinde Boğaz köprülerinin, Asya ve Avrupa gibi merkezler arasında

uzanan otoyolların büyük katkısı vardır. Aynı şekilde demiryoluyla da Asya ve Avrupa'ya bağlanması ve büyük limanları olması da bu konuda etkilidir. İstanbul ticaret sektörü ülke toplamının %27'sini oluşturur. Dışalım ve dışsattım konusunda da İstanbul, Türkiye çapında birinci sıradadır. Türkiye'de hizmet veren özel bankaların tümünün, ulusal çapta yayın yapan gazetelerin, televizyon kanallarının, ulaşım firmalarının ve yayınevlerinin ise tümüne yakınının genel merkezleri İstanbul'dadır. Nitekim, İstanbul ekonomisinde bankacılıkla birlikte ulaştırma-haberleşme sektörü %15'i aşan bir paya sahiptir.

Türkiye'nin büyük sanayi kuruluşlarından pek çoğunun genel merkezi ve fabrikası İstanbul'da bulunmaktadır. İlde madeni eşya, makine, otomotiv, gemi yapımı, kimya, dokuma, konfeksiyon, hazır gıda, cam, porselen ve çimento sanayii gelişkindir. 2000'li yılların başında payı %30'a yakın olan sanayi, ticaretten sonra ildeki ikinci büyük sektördür.

İstanbul'da ulaşım kara, hava, deniz ve demiryolu gibi farklı şekillerde yapılmaktadır. Şehir içi, şehirlerarası ve uluslararası taşımacılığın yapıldığı büyük merkezlere sahiptir. İldeki havalimanlarından Atatürk Havalimanı, Avrupa Yakası'nda Bakırköy ilçesinde; İstanbul havalimanı Arnavutköy ilçesinde, Sabiha Gökçen Havalimanı ise Anadolu Yakası'nda Pendik ilçesinde yer alır. Kent merkezine metro hattı ve otoyollarla bağlıdır.

Karayoluyla ulaşımı ise İstanbul'da özellikle şehirlerarası yolculukta büyük bir paya sahiptir. Türkiye'nin her iline ve ayrıca Gürcistan, Yunanistan, Bulgaristan gibi komşu ülkelere İstanbul'dan doğrudan seferler vardır. Anadolu Yakası'nda Harem Otogarı, Avrupa Yakası'ndaysa Büyük İstanbul Otogarı hizmet vermektedir. İstanbul Otogarı da metroyla kent merkezine bağlanmaktadır.

Demiryolu ise bu iki ulaşım yoluna oranla daha az tercih edilen bir başka hizmettir. İstanbul'dan Eskişehir, Ankara, Konya, Adana, Bitlis, Van gibi yurt içi merkezlerle; Yunanistan, Bulgaristan, Romanya, Sırbistan, Macaristan, İran, Suriye ve Irak gibi dış merkezlere tren seferleri vardır. Yüksek hızlı tren Pendik ilçesinden hareket etmektedir.

Deniz yoluyla ise ilde düzenli ulaşım yalnızca yurt dışında gerçekleştirilir. İstanbul'dan Yalova'ya, Balıkesir'e ve Bursa'ya feribot ve araba vapuru seferleri vardır. İstanbul Limanı'na turistik amaçlarla gelen münferit gemiler dışında yurtdışı varışlı gemi seferi yoktur.

İstanbul'da şehir içi ulaşım ise büyük bir sektördür. Otobüslerle ulaşım sağlayan İETT; şehirhatları vapurlarını ve deniztaksi işleten İDO; tramvay, metro, füniküler ve teleferik hatlarının sahibi İstanbul Ulaşım A.Ş.; banliyö hizmeti sağlayan TCDD; dolmuşlar, yolcu motorları ve ticari taksilerle İstanbul kompleks bir ulaşım ağına sahiptir.

## **Beşiktaş İlçesi**

---

Beşiktaş, İstanbul'un bir ilçesidir. Adını İstanbul'un en eski semtlerinden bir olan Beşiktaş semtinden alır. 8,4 km uzunluğunda sahili olduğu İstanbul Boğazı'nın Rumeli yakasında yer alan ilçe batıda Şişli ve Kağıthane, güneybatıda Beyoğlu, kuzeyde Sarıyer ilçeleriyle komşudur. Yüzölçümü 11 km<sup>2</sup>'dir.

Hem nüfus hem de alan olarak İstanbul kentinin küçük ilçelerinden biri olmasına karşın iki kıtayı ve İstanbul'un iki yakasını birbirine bağlayan Boğaziçi ve Fatih Sultan Mehmet köprülerinin bağlantı yollarını bulundurduğu için günlük ortalama 2 milyon kişinin geçtiği, sahip olduğu son dönem Osmanlı mimarisi eserleri, Boğaziçi yamaçlarındaki doğa manzaraları, üniversiteler ve Levent-Maslak hattındaki iş merkezlerinin yer aldığı canlı bir alandır.

Beşiktaş'ın iklimi doğal olarak İstanbul'un ikliminin bir parçasıdır. Ancak kıyı kesiminde nem oranı daha yüksektir. Akdeniz iklimi ile karasal iklim arasında kalan İstanbul'un bu karma özelliği Beşiktaş'ta da kendini gösterir. Yazları sıcak ve yağışsız, kışları ılıman ve yağışlı geçer.

8.4 km sahil şeridinde sahip ilçe, Boğaziçi ve Fatih Sultan Mehmet köprülerinin bağlantı noktasında yer alıyor. Hem doğasının, konumunun güzelliği, hem kültürel, tarihi anlamda önemli bir ilçe oluşu Beşiktaş'ı İstanbul'un odak noktalarından biri yapıyor. BJK İnönü Stadı, Yıldız Teknik Üniversitesi, Ortaköy'deki Fransızca eğitim diline sahip olan Galatasaray Üniversitesi, pek çok önemli kamu kuruluşu, konsolosluklar ve İş Kuleleri de Beşiktaş'ta bulunuyor.

Beşiktaş Meydanı ve İskelesi önemli ulaşım noktalarından biridir aynı zamanda. Bebek, Arnavutköy, Ortaköy, Yıldız gibi değerli, eski semtlerin bulunduğu ilçede Çırağan Sarayı, Dolmabahçe Sarayı, Yıldız Sarayı, Yıldız Parkı, Ortaköy Camii, Malta Köşkü, İstanbul Deniz Müzesi, İhlamur Kasrı, Beşiktaş Çarşısı yer almaktadır.

Beşiktaş İstanbul İli'nin bir ilçesidir. İl topraklarının Avrupa yakasında yer alır. 1930 yılında Beyoğlu'ndan ayrılarak ayrı bir ilçe haline gelmiş, Beşiktaş Belediyesi de 1984'te kurulmuştur. 23 mahalleden oluşan Beşiktaş'ta 875 sokak ve cadde vardır, bunlardan 31'i Büyükşehir Belediyesi'nin sorumluluğundaki ana arter niteliğindedir.

ADNKS verilerine göre 2020 yılı itibarıyla Beşiktaş nüfusu 186.067 kişidir.

### **6.3 Gayrimenkullerin Değerine Etki Eden Özet Faktörler**

#### **Olumlu etkenler:**

- Merkezi konumları,
- Ulaşım rahatlığı,
- Reklam kabiliyeti,
- Önemli bağlantı yollarına yakın konumda olmaları,
- Bölgedeki ticari yoğunluğun varlığı,
- Tamamlanmış altyapısı.

#### **Olumsuz etkenler:**

- 1/5000 ölçekli planlara göre taşınmazlar park ve yeşil alanda kalıyor olması,
- Mevcut imar durumları nedeniyle üzerlerinde herhangi bir proje geliştirilememesi,
- Alıcı kitlesinin kısıtlı olması,
- Gayrimenkule olan talebin azalmış olması.

## **6.4 Mevcut ekonomik koşulların, gayrimenkul piyasasının analizi, mevcut trendler ve dayanak veriler ile bunların gayrimenkullerin değerine etkileri**

6. bölümde sunulan veriler incelendiğinde son bir yıl içerisinde enflasyon oranlarının ve gösterge faizlerinin arttığı, konut satışlarının bir önceki yıla göre azaldığı ve yavaşladığı ve inşaat maliyetlerinin arttığı görülmektedir. Ayrıca ülkemizde ve tüm dünyada görülmekte olan pandeminin etkileri de tüm sektörleri olduğu gibi gayrimenkul sektörünü de olumsuz yönde etkilemiştir. Ancak geçtiğimiz yıl ortasında özellikle konut faizlerinin ülke tarihinin en düşük seviyelerine çekilmesi ve çeşitli kampanyalarla da bunun desteklenmesi ile konut sektörü oldukça hareketlenmiştir. Bunun yanı sıra bu hareketlenme perakende ve ticari gayrimenkullerde çok hissedilmemiştir. Hazine Bakanlığı'nın ileriye yönelik yaptığı projeksiyonlarda da enflasyon oranlarının ve faizlerin düşüş eğiliminde olacağı görülmektedir. Bu bilgilerin ışığında rapor konusu taşınmazların konumlu olduğu bölgenin yakın analizi de yapılmıştır. Değerlemeye konu taşınmazlar mevcut planda Park ve Yeşil Alanda alanında kalmaktadır. Bölgede yapılan piyasa araştırmalarında da değerlendirme konusu taşınmazlarla aynı/benzer yapılaşma koşuluna sahip emsal taşınmazlara ulaşılamamıştır. Bölgede yer alan konut veya ticari imar özelliğine sahip aralarda istenen ve gerçekleşen satış bedellerinin kendi içerisinde tutarlı oldukları gözlenmiştir. Bölge genelinde bir önceki yıla göre enflasyon oranları mertebelerinde bir artış söz konusudur. Ancak rapor konusu taşınmazlar bölgedeki satılık parseller ile kıyaslanamayacağı için (kısıtlı imar durumu nedeniyle) pazar yaklaşımı yöntemi bu rapor için kullanılamamıştır.

## **7. BÖLÜM KULLANILAN DEĞERLEME YÖNTEMLERİ**

### **7.1 Değerleme Yöntemleri**

Uygun bir değer esasına göre tanımlanan bir değerlemeye ulaşabilmek amacıyla, bir veya birden çok değerlendirme yaklaşımı kullanılabilir.

Bu çerçeve kapsamında tanımlanan ve açıklanan üç yaklaşım değerlemede kullanılan temel yaklaşımlardır. Bunların tümü ekonomi teorisinde geçen fiyat dengesi, fayda beklentisi veya ikame ilkelerine dayanmaktadır. Tek bir yöntem ile güvenilir bir karar üretebilmek için yeterli sayıda gerçeklere dayalı veya gözlemlenebilen girdinin mevcut olmadığı hallerde, birden çok sayıda değerlendirme yaklaşımı veya yöntemi kullanılması özellikle tavsiye edilir.

#### **Pazar Yaklaşımı**

Pazar yaklaşımı, gösterge niteliğindeki değer, değerlendirme konusu varlıkla fiyat bilgisi mevcut olan aynı veya benzer varlıklar ile karşılaştırmalı olarak belirlenmesini sağlar.

Pazar yaklaşımında atılması gereken ilk adım, aynı veya benzer varlıklar ile ilgili pazarda kısa bir süre önce gerçekleşmiş olan işlemlerin fiyatlarının göz önünde bulundurulmasıdır. Eğer az sayıda işlem olmuşsa, bu bilgilerin geçerliliğini saptamak ve kritik bir şekilde analiz etmek kaydıyla, benzer veya aynı varlıklara ait işlem gören veya teklif verilen fiyatları dikkate almak uygun olabilir. Gerçek işlem koşulları ile değer esas ve değerlendirme yapılan tüm varsayımlar arasındaki farklılıkları yansıtabilmek amacıyla, başka işlemlerden sağlanan fiyat bilgileri üzerinde düzeltme yapmak gerekli olabilir. Ayrıca değerlemesi yapılan varlık ile diğer işlemlerdeki varlıklar arasında yasal, ekonomik veya fiziksel özellikler bakımından da farklılıklar olabilir.

### **Gelir Yaklaşımı**

Gelir yaklaşımı, gösterge niteliğindeki değer, gelecekteki nakit akışlarının tek bir cari sermaye değerine dönüştürülmesi ile belirlenmesini sağlar.

Bu yaklaşım bir varlığın yararlı ömrü boyunca yaratacağı geliri dikkate alır ve değeri bir kapitalizasyon süreci aracılığıyla belirler. Kapitalizasyon işlemi, gelirlerin uygun indirgeme oranları uygulanarak bir sermaye toplamına dönüştürülmesidir. Gelir akışı, bir sözleşme veya sözleşmelere dayanarak veya bir sözleşme ilişkisi içermeden yani varlığın elde tutulması veya kullanımı sonucunda oluşması beklenen kârlardan türetilir. Gelir yaklaşımı kapsamında kullanılan yöntemler aşağıdakileri içerir:

- Tüm risk veya genel kapitalizasyon oranının temsili tek bir dönem gelirin uygulandığı gelir kapitalizasyonu,
- Bir indirgeme oranının gelecek dönemler için bir dizi nakit akışına uygulandığı (bunları güncel bir değere indirmek için) indirgenmiş nakit akışı,
- Çeşitli opsiyon fiyatlama modelleri.

Gelir yaklaşımı, bir yükümlülük yerine getirilene kadar gereken nakit akışları dikkate alınarak, yükümlülüklerle de uygulanabilir.

### **Maliyet Yaklaşımı**

Maliyet yaklaşımı, gösterge niteliğindeki değer, bir alıcının, belli bir varlık için, ister satın alma, isterse yapım yoluyla edinilmiş olsun, kendisine eşit faydaya sahip başka bir varlığı elde etme maliyetinden daha fazla ödeme yapmayacağı ekonomik ilkesinin uygulanmasıyla belirlenmesini sağlar.

Bu yaklaşım, pazardaki bir alıcının gereksiz külfet doğuran zaman, elverişsizlik, risk gibi etkenler söz konusu olmadıkça, değerlemesi yapılan varlığa ödeyeceği fiyatın, eşdeğer bir varlığın ister satın alma ister yapım yoluyla maliyetinden fazla olmayacağı ilkesine dayanmaktadır. Değerlemesi yapılan varlıkların cazibesi, yıpranmış veya demode olmaları nedeniyle, genellikle satın alınabilecek veya yapımı gerçekleştirilebilecek alternatiflerinden daha düşüktür. Bunun geçerli olduğu hallerde, kullanılması gereken değer esasına bağlı olarak, alternatif varlığın maliyeti üzerinde düzeltmeler yapmak gerekebilir.

## **7.2 Gayrimenkullerin Değerlemesinde Kullanılan Yöntemler**

Sermaye Piyasası Kurulu'nun 01.02.2017 tarih Seri III-62.1 sayılı "Sermaye Piyasasında Değerleme Standartları Hakkında Tebliğ"i doğrultusunda Uluslararası Değerleme Standartları UDS 105 Değerleme Yaklaşımı ve Yöntemleri Madde 10.4'e göre "Değerleme çalışmasında yer alan bilgiler ve şartlar dikkate alındığında, özellikle tek bir yöntemin doğruluğuna ve güvenilirliğine yüksek seviyede itimat duyulduğu hallerde, değerlemeyi gerçekleştirenlerin bir varlığın değerlendirilmesi için birden fazla değerlendirme yöntemi kullanması gerekmez. Ancak, değerlemeyi gerçekleştirenin çeşitli yaklaşım ve yöntemleri kullanmayı da göz önünde bulundurması gerekli görülmekte olup, özellikle tek bir yöntem ile güvenilir bir karar verilebilmesi için yeterli bulguya dayalı veya gözlemlenebilen girdinin mevcut olmadığı hallerde, bir değer belirlenebilmesi amacıyla birden fazla değerlendirme yaklaşımı veya yöntemi gerekli görülüp kullanılabilir. Birden fazla değerlendirme yaklaşımı veya yönteminin, hatta tek bir yaklaşım dahilinde birden fazla yöntemin kullanıldığı hallerde, söz konusu farklı yaklaşım veya yöntemlere dayalı değer takdirinin makul olması ve birbirinden farklı değerlerin, ortalama alınmaksızın, analiz edilmek ve gerekçeleri belirtilmek suretiyle tek bir sonuca ulaştırılma sürecinin değerlendirme gerçekleştiren tarafından raporda açıklanması gerekli görülmektedir.

Değerlemeye konu taşınmazlar mevcut planda Park ve Yeşil Alanda alanında kalmaktadır. Bölgede yapılan piyasa araştırmalarında da değerlendirme konusu taşınmazlarla benzer imar durumuna (park ve yeşil alan) yapılaşma koşuluna sahip satılık / satışı gerçekleştirmiş emsal olabilecek taşınmazlara ulaşılamamıştır. Bu nedenle pazar yaklaşımı yöntemi bu rapor için kullanılamamıştır.

Yukarıda belirtilen nedenler dikkate alındığında; parsellerin elde edilebilecek herhangi bir geliri; gelecekte ortaya çıkabilecek herhangi bir faydası ve getirebileceği net geliri olmaması nedenleri ile bu parsellere ilişkin nakit akışı tablosu düzenlenememiş ve dolayısıyla gelir yaklaşımı yöntemi kullanılamamıştır.

Ancak, bilgi amaçlı olarak parsellerin üzerlerinde yapı bulunmaması, boş olarak otopark fonksiyonuna yönelik bir kullanım durumunda gelir getirebilecek olması dikkate alınarak, bu kullanıma yönelik analiz yapılmıştır. Parsellerin sit alanında kalması, mevcut yapılaşma koşulları nedeniyle bu yapılan analiz sonucu ulaşılan değer, sonuç bölümündeki değer takdirinde dikkate alınmamıştır.

### **7.3 Gelir Yaklaşımı Yöntemi ile Ulaşılan Sonuç (Bilgi İçindir)**

Parseller ile ilgili elde edilebilecek herhangi bir gelir veya gelecekte ortaya çıkabilecek herhangi bir faydası ve getirebileceği net geliri olmaması nedenleri ile bu parsellere ilişkin gelir yaklaşımı yöntemi de kullanılmamıştır. Ancak parsellerin hali hazırda otopark fonksiyonunun bir kullanım durumunda gelir getirebilecek olması dikkate alınarak bu kullanıma yönelik analiz yapılmıştır. Parsellerin kamulaştırılacak alanda kalması, mevcut yapılaşma koşulları nedeniyle bu yapılan analiz sonucu ulaşılan değer sonuç bölümündeki değer takdirinde dikkate alınmamış olup, bilgi amaçlı sunulmuştur.

Taşınmaz için 2021 itibarıyla ücret tarifesi aylık abonman 240 TL, 1-2 saat park yapma 12-14,-TL, 2-4 saat park yapma 16-16,-TL, 4-8 saat park yapma 16-19,-TL, tam gün park yapma ise 20-25,-TL olup günlük 1 saatlik ortalama 16,-TL olarak kabul edilmiştir. İSPARK Beşiktaş otopark fiyatları referans alınarak 2020 yılı itibarıyla rapor konusu taşınmaz için öngörülen otopark gelirleri aşağıdaki tabloda sunulmuştur. Aşağıdaki tabloda bölgeden edilen veriler ve parsellerin toplam yüzölçümü dikkate alınarak olası bir otopark kullanımında yapılan kabullere istinaden oluşacak değer gösterilmiştir.

Kapasite (Adet)	218
Ortalama Saat Ücreti (TL)	16
Abonman Ücreti Günlük Ortalama (TL)	10
Günlük Çalışma Süresi (saat)	12
Devir Hızı	1,1
Abonman Doluluk Oranı (%)	0,6
Diğer Doluluk Oranı (%)	0,1
Günlük Geliri (TL)	5.912,16
Haftalık Gelir (TL)	29.560,80
Yıllık Gelir (TL)	1.537.161,60
Vergi Sonrası Faaliyet Karı (TL)	1.280.968,00
İşletme Gideri Sonrası Net Gelir (TL)	832.629,20
Amortisman Süresi (Yıl)	10
<b>Toplam Değer (TL)</b>	<b>8.326.292</b>

**\* İşletme gideri %35 alınmıştır.**

**Not:** Yukarıda yapılan çalışma bilgi amaçlı düzenlenmiştir.



#### 7.4 Taşınmazların Emlak Vergisine Esas Rayiç Değerleri

Değerleme konusu taşınmazların konumlu olduğu bölge ticaret ve konut yapılaşmasında gelişmiş ve yoğun olarak talep gören bir bölgededir. Bölgede arsa arzının oldukça kısıtlı ve az olduğu bilinmektedir. Bu durum da yapılaşma izni olan parsellerin birim m<sup>2</sup> değerlerinin yüksek olmasına neden olmaktadır. Ancak, değerlendirme konusu taşınmazların mevcut yapılaşma koşulları (park ve yeşil alan) dikkate alındığında yapılaşma izni olan parsellere göre kısıtlılıklarının bulunması nedeniyle değerlerinde ciddi oranda farklılık oluşmasına neden olmaktadır. Değerleme tarihinde yapılan incelemelerde rapor konusu taşınmazlara emsal olabilecek aynı imar durumuna sahip satılık veya satışı gerçekleştirilmiş parsellerin bilgisine ulaşılamamıştır. Bu nedenle değer takdirinde 2942 sayılı kamulaştırma kanununun ilgili hükümleri dikkate alınmıştır.

2942 sayılı kamulaştırma kanunun "Satın Alma Usulü" başlıklı "Madde 8 - (Değişik: 24/4/2001 - 4650/3 md.) İdarelerin, bu Kanuna göre, tapuda kayıtlı olan taşınmaz mallar hakkında yapacağı kamulaştırmalarda satın alma usulünü öncelikle uygulamaları esastır." denilmektedir. Kanunda belirtilen hususlar incelenip analiz edilerek tespit edilen kamulaştırma bedeli sonrası yaşanabilecek süreçlerde hukuki yollara başvurulmaktadır.

Değerleme konusu taşınmazların halihazırda kamulaştırılacak alanda yer almalarına karşın bir kamulaştırma programında bulunmamaları nedeniyle oluşacak süreç mevcut koşullarda öngörülememektedir. Bu nedenle bahsedilen tüm hususlar dikkate alınıp güvenli tarafta kalınarak, konu parsellerin değer takdirinde 1319 sayılı Emlak Vergisi Kanununun 30. Maddesi (Kanunlar veya diğer kamu düzeni koyan mevzuatla tasarrufu kısıtlanan bina arsa ve arazinin vergisi, kısıtlamanın devam ettiği sürece 1/10 oranında tahsil olunur.) esas alınarak halihazırda onaylı olan imar planı gereği tasarrufları sınırlı olduğundan (ihtiyatlılık ilkeside düşünülerek) en alt değerın hesaplanması yoluna gidilerek bulunan bu değerın sonuç değeri olarak takdir edilmesinin uygun olacağı kanaatinde varılmıştır.

Değerleme konusu taşınmazlar Meltem Sokak'a cephelidir. Beşiktaş Belediyesi Emlak Müdürlüğü' nden alınan bilgiye göre 2021 Yılı Meltem Sokak için Birim Arsa Rayiç Değeri 10.945,78.-TL/m<sup>2</sup> olarak belirlenmiştir.

ADA / PARSEL NO	YÜZÖLÇÜMÜ (m <sup>2</sup> )	2021 YILI EMLAK VERGİSİNE ESAS ARSA BİRİM DEĞERİ (TL/m <sup>2</sup> )	EMLAK VERGİSİ KANUNU 30.MADDE UYGULAMASI ARSA BİRİM DEĞERİ (TL/m <sup>2</sup> )	TOPLAM PAZAR DEĞERİ (TL)
916/572	6.396	10.945,78	1.094,578	7.000.920,89
916/630	369	10.945,78	1.094,578	403.899,28
916/631	708	10.945,78	1.094,578	774.961,22
1779/629	140	10.945,78	1.094,578	153.240,92
<b>Genel Toplam</b>				<b>8.333.022,31</b>

## 7.5 En verimli ve en iyi kullanım analizi

Sermaye Piyasası Kurulu'nun 01.02.2017 tarih Seri III-62.1 sayılı "Sermaye Piyasasında Değerleme Standartları Hakkında Tebliğ"i doğrultusunda Uluslararası Değerleme Standartları'na göre en verimli ve en iyi kullanımın tanımı "Bir varlığın potansiyelinin yasal olarak izin verilen ve finansal olarak karlı olan en yüksek düzeyde kullanımıdır. En verimli ve en iyi kullanım, bir varlığın mevcut kullanımının devamı ya da alternatif başka bir kullanım olabilir. Bu, bir pazar katılımcısının varlık için teklif edeceği fiyatı hesaplarken varlık için planladığı kullanıma göre belirlenir." şeklindedir.

Bu tanımdan hareketle rapor konusu parsellerin konumları, fiziksel özellikleri, büyüklükleri ile mevcut imar durumları da dikkate alındığında en verimli kullanım seçeneğinin; kamulaştırılmaları veya imar planı değişikliği yapılmaları durumuna kadar halihazır kullanımları olan "**boş arsa olarak**" değerlendirilmeleri olacağı görüş ve kanaatindeyiz.

## **8. BÖLÜM**

## **ANALİZ SONUÇLARININ DEĞERLENDİRİLMESİ VE GÖRÜŞ**

### **8.1 Farklı değerlendirme yöntemleri ile analiz sonuçlarının uyumlaştırılması ve bu amaçla izlenen metotların ve nedenlerinin açıklanması**

Değerlemeye konu taşınmazlar mevcut planda Park ve Yeşil Alanda alanında kalmaktadır. Bölgede yapılan piyasa araştırmalarında da değerlendirme konusu taşınmazlarla benzer imar ve yapılaşma koşuluna sahip emsal taşınmazlara ulaşılamamıştır.

Yukarıda belirtilen nedenlerle, taşınmazların değerlemesinde Pazar Yaklaşımı Yöntemi kullanılmamış olup, parseller ile ilgili elde edilebilecek herhangi bir gelir veya gelecekte ortaya çıkabilecek herhangi bir faydası ve getirebileceği net geliri olmaması nedenleri ile bu parsellere ilişkin gelir yaklaşımı yöntemi de kullanılmamıştır. Ancak parsellerin hali hazırda otopark fonksiyonunun bir kullanım durumunda gelir getirebilecek olması dikkate alınarak bu kullanıma yönelik analiz yapılmıştır. Parsellerin kamulaştırılacak alanda kalması, mevcut yapılaşma koşulları nedeniyle bu yapılan analiz sonucu ulaşılan değer sonuç bölümündeki değer takdirinde dikkate alınmamış olup, bilgi amaçlı sunulmuştur. Tüm bu veriler ışığında parsellerin konumlandığı Meltem Sokağın 2021 Emlak Rayiç Bedeli dikkate alınmıştır.

Buna göre rapor konusu parsellerin toplam pazar değerleri **8.333.022,31-TL** olarak takdir olunmuştur.

### **8.2 Asgari husus ve bilgilerden raporda yer verilmeyenlerin neden yer almadıklarının gerekçesi**

Asgari bilgilerden raporda yer verilmeyen madde bulunmamaktadır.

### **8.3 Yasal gereklerin yetine getirilip getirilmediği ve mevzuat uyarınca alınması gereken izin ve belgelerin tam ve eksiksiz olarak mevcut olup olmadığı hakkında görüş**

Değerleme tarihi itibarıyla rapor konusu gayrimenkuller arsa niteliğinde olup, dosyasında herhangi bir resmi evrak bulunmamaktadır.

### **8.4 Varsa gayrimenkuller üzerindeki takyidat ve ipoteklere ilgili görüş**

Gayrimenkul Yatırım Ortaklıklarına İlişkin Esaslar Tebliği'nin 22. maddesinin birinci fıkrasının (c) ve (j) bentlerinde belirtilen hükümler çerçevesinde tüm parseller üzerinde tapu kayıtlarında beyanlar bölümünde bulunan "Kentsel Sit Alanı içinde kalmaktadır." Beyanı kaydı bulunmaktadır. İlgili beyan taşınmazların Kentsel Sit Alanı içerisinde kaldıklarını belirtmektedir. Ancak taşınmazlar imar planında hali hazırda yapılaşmaya kapalı olduğundan bu beyanın kısıtlayıcı özelliği olmayıp, taşınmazların devrine ve değerine olumsuz etkisi bulunmamaktadır.

Gayrimenkul Yatırım Ortaklıklarına İlişkin Esaslar Tebliği'nin 22. maddesinin birinci fıkrasının (c) ve (j) bentlerinde belirtilen hükümler çerçevesinde 916 ada 572 parsel ile 1779 ada 629 parsel üzerinde tapu kayıtlarında beyanlar bölümünde bulunan "İl Kültür Müdürlüğü'nün 25.06.1996 Tarih 96\271-05448 nolu yazısı dosyasındadır". Beyan kaydı bulunmaktadır. İlgili beyan taşınmazların Kentsel Sit Alanı içerisinde kaldıklarını belirtmektedir. Ancak taşınmazlar imar planında hali hazırda yapılaşmaya kapalı olduğundan bu beyanın kısıtlayıcı özelliği olmayıp, taşınmazların devrine ve değerine olumsuz etkisi bulunmamaktadır.

Gayrimenkul Yatırım Ortaklıklarına İlişkin Esaslar Tebliği'nin 22. maddesinin birinci fıkrasının (c) ve (j) bentlerinde belirtilen hükümler çerçevesinde 1779 ada 629 parsel ile 916 ada 630 ve 631 parseller üzerinde "İmar Kanunu'nun 35 ve 36. maddesine tabidir." Beyan kaydı bulunmaktadır. İlgili beyanda belirtilen maddeler yapılaşmaya yönelik maddeler olup beyanın tarihi ve sayısı da belirtilmemiştir. Ancak taşınmazlar imar planında hali hazırda yapılaşmaya kapalı olduğundan bu beyanın kısıtlayıcı özelliği olmayıp, taşınmazların devrine ve değerine olumsuz etkisi bulunmamaktadır.

Gayrimenkul Yatırım Ortaklıklarına İlişkin Esaslar Tebliği'nin 22. maddesinin birinci fıkrasının (c) ve (j) bentlerinde belirtilen hükümler çerçevesinde 1779 ada 629 parsel üzerinde "Bitişik 662 Parselin parselasyonunda bu parselle tevhid şartı vardır. İnşaat yapılamaz" Beyan kaydı bulunmaktadır. 662 nolu parselin konumuna ilişkin Beşiktaş Belediyesi'nde inceleme yapılmıştır. Yapılan incelemelerde tevhid şartı olduğu belirtilen 662 nolu parselin kaydına ulaşılamamıştır. Takbis belgesinde ilgili beyanın tarih ve yevmiyesi belirtilmemiştir. Belediye' de kaydına ulaşılamaması, ilgili beyanın tarih ve yevmiyesinin belirtilmemiş olması nedeniyle, beyanın kısıtlayıcı özelliği olmayıp, taşınmazın devrine ve değerine olumsuz etkisi bulunmamaktadır.

### **8.5 Değerleme konusu gayrimenkullerin, üzerinde ipotek veya gayrimenkullerin değerini doğrudan ve önemli ölçüde etkileyebilecek nitelikte herhangi bir takyidat bulunması durumları hariç, devredilebilmesi konusunda bir sınırlamaya tabi olup olmadığı hakkında bilgi**

Rapor konusu taşınmazların tapu incelemesi itibariyle sermaye piyasası mevzuatı hükümleri çerçevesinde devredilmelerinde (satışına) ve kiralanmalarında herhangi bir sakınca olmayacağı görüş ve kanaatindeyiz."

### **8.6 Değerleme konusu arsa veya arazi ise, alımından itibaren beş yıl geçmesine rağmen üzerine proje geliştirilmesine yönelik herhangi bir tasarrufa bulunup bulunmadığına dair bilgi**

Rapor konusu parseller 11.10.1999 tarih ve 4744 yevmiye no ile İş Gayrimenkul Yatırım Ortaklığı A.Ş. adına tescil edilmiştir. Ancak parseller Park Alanı lejantına (kısıtlı imar durumu) sahip olması sebebiyle üzerinde herhangi bir proje geliştirilememektedir.

**8.7 Değerleme konusu üst hakkı veya devre mülk hakkı ise, üst hakkı ve devre mülk hakkının devredilmesine ilişkin olarak bu hakları doğuran sözleşmelerde özel kanun hükümlerinden kaynaklananlar hariç herhangi bir sınırlama olup olmadığı hakkında bilgi**

Rapor konusu taşınmazlar tam mülkiyetli olup bu kapsam dışındadır.

**8.8 Gayrimenkulün tapudaki niteliğinin, fiili kullanım şeklinin ve portföye dahil edilme niteliğinin birbiriyle uyumlu olmadığı hakkında görüş ile portföye alınmasında herhangi bir sakınca olup olmadığı hakkında görüş**

Gayrimenkul Yatırım Ortaklıklarına İlişkin Esaslar Tebliği'nin 22. maddesinin birinci fıkrasının (r) bendine istinaden değerlendirmeler aşağıda sunulmuştur.

*(Değişik: RG-17/1/2017-29951) Ortaklık portföyüne dahil edilecek gayrimenkullerin tapudaki niteliğinin, fiili kullanım şeklinin ve portföye dahil edilme niteliğinin birbiriyle uyumlu olması esastır. Ortaklığın mülkiyetinde bulunan arsa ve araziler üzerinde metruk halde bulunan, herhangi bir gelir getirmeyen veya tapu kütüğünün beyanlar hanesinde riskli yapı olarak belirtilmiş yapıların bulunması halinde, söz konusu durumun hazırlanacak bir gayrimenkul değerlendirme raporuyla tespit ettirilmiş olması ve söz konusu yapıların yıkılacağı ve gerekmesi halinde gayrimenkulün tapudaki niteliğinde gerekli değişikliğin yapılacağı Kurula beyan edilmesi halinde ilk cümlede belirtilen şart aranmaz.*

**Rapor konusu taşınmazların tapu incelemesi itibariyle sermaye piyasası mevzuatı hükümleri çerçevesinde gayrimenkul yatırım ortaklığı portföyünde "arsa" başlığı altında bulunmalarında, devredilmelerinde (satışına) ve kiralanmalarında herhangi bir sakınca olmayacağı görüş ve kanaatindeyiz.**

## 9. BÖLÜM

## SONUÇ

Rapor içeriğinde özellikleri belirtilen taşınmazların yerinde yapılan incelemesinde, konumlarına, büyüklüklerine, fiziksel özelliklerine, imar durumlarına ve çevrede yapılan piyasa araştırmalarına göre toplam pazar değeri aşağıda tabloda sunulmuştur.

	TL	USD
<b>Taşınmazların Toplam Pazar Değeri</b>	<b>8.333.022,31</b>	<b>608.036,77</b>

(\* ) Rapor tarihi itibarıyla TCMB satış kuruna göre 1,-USD = 13,7048,-TL'dir.

Bu değere KDV dahil değildir. KDV dahil toplam pazar değeri 9.832.966,33 TL'dir.

### **Sorumlu değerlendirme uzmanının sonuç cümlesi:**

Rapor konusu taşınmazların sermaye piyasası mevzuatı hükümleri çerçevesinde gayrimenkul yatırım ortaklığı portföyünde "arsa" başlığı altında bulunmalarında, devredilmelerine (satışına) ve kiralanmalarında herhangi bir sakınca olmayacağı görüş ve kanaatindeyiz.

Değerleme uzmanının raporda belirttiği tüm analiz, çalışma ve hususlara katılıyorum.

İşbu rapor üç orijinal halinde düzenlenmiştir.

Bilgilerinize sunulur. 06 Aralık 2021

(Ekspertiz tarihi: 01 Aralık 2021)

Saygılarımızla,

Taşkın PUYAN  
İşletmeci  
Değerleme Uzmanı

Onur KAYMAKBAYRAKTAR  
İnşaat Mühendisi  
Sorumlu Değerleme Uzmanı

### **Eki:**

- Konum krokileri ve uydu görüntüleri
- Taşınmazların görüntüleri
- Tapu suretleri
- Takyidatlı tapu kayıt belgeleri
- İmar yazısı,
- Raporu hazırlayanları tanıtıcı bilgiler, SPK lisans belgesi örnekleri ve mesleki tecrübe belgesi örnekler