



GAYRİMENKUL DEĞERLEME RAPORU

**İŞ GYO A.Ş.
Ümraniye / İSTANBUL
İFM PROJESİ
(3328 ADA 9 PARSEL)**

Rapor No : 2020/7665

DEĞERLEME RAPORU ÖZETİ

Değerlemeyi Talep Eden Kurum/Kişi	: İş Gayrimenkul Yatırım Ortaklığı A.Ş.
Raporu Hazırlayan Kurum	: Nova Taşınmaz Değerleme ve Danışmanlık A.Ş.
Değerlenen Mülkiyet Hakları	: Tam mülkiyet
Dayanak Sözleşme Tarihi – No	: 02 Aralık 2020 - 012
Ekspertiz Tarihi	: 10 Aralık 2020
Rapor Tarihi	: 14 Aralık 2020
Rapor No	: 2020/7665
Değerleme Konusu	İstanbul Finans Merkezi Projesi, Finanskent
Gayrimenkulün Adresi	: Mahallesi, 3328 ada, 9 no'lu parsel Ümraniye / İSTANBUL
Tapu Bilgileri Özeti	İstanbul İli, Ümraniye İlçesi, Finanskent Mahallesi, : F22D23D4D pafta, 3328 ada içerisindeki arsa vasıflı 4.797,45 m ² yüzölçümlü 9 no'lu parsel
Sahibi	: İş Gayrimenkul Yatırım Ortaklığı A.Ş.
İmar Durumu	: T2 Lejantlı "Ticaret Alanı" : Emsal (E): 2,50 ve H: Serbest
Raporun Konusu	: Bu rapor, İŞ GYO A.Ş.'nin talebine istinaden yukarıda adresi belirtilen projenin mevcut durumuyla pazar değerinin ve projenin tamamlanması durumunda pazar değerinin tespitine yönelik olarak hazırlanmıştır.

GAYRİMENKUL İÇİN TAKDİR EDİLEN DEĞERLER (KDV Hariç)		
Projenin mevcut durumuyla pazar değeri	248.795.000,-TL	31.298.000,-USD
Projenin tamamlanması durumunda toplam pazar değeri	546.875.000,-TL	68.660.000,-USD
RAPORU HAZIRLAYANLAR		
Sorumlu Değerleme Uzmanı	Değerleme Uzmanı	
Onur KAYMAKBAYRAKTAR (SPK Lisans Belge No: 401123)	Taşkın PUYAN (SPK Lisans Belge No: 405206)	

Bu rapor, Sermaye Piyasası Kurulu'nun III-62.3 sayılı "Sermaye Piyasasında Faaliyette Bulunacak Gayrimenkul Değerleme Kuruluşları Hakkında Tebliğ" hükümleri ile aynı tebliğin ekinde yer alan "Değerleme Raporlarında Bulunması Gereken Asgari Hususlar", Kurul'un Seri III-62.1 sayılı "Sermaye Piyasasında Değerleme Standartları Hakkında Tebliğ" doğrultusunda Sermaye Piyasası Kurulu Karar Organı'nın 22.06.2017 tarih ve 25/856 sayılı kararı ile uygun görülen Uluslararası Değerleme Standartları 2017 kapsamında hazırlanmıştır. Rapor; Sermaye Piyasası Kurulu'nun III-62.3 sayılı tebliğin 1. maddesinin 2. fıkrası kapsamında hazırlanmıştır.

İÇİNDEKİLER

1. BÖLÜM	DEĞER TANIMI, GEÇERLİLİK KOŞULLAR VE UYGUNLUK BEYANI	3
2. BÖLÜM	RAPOR BİLGİLERİ	5
3. BÖLÜM	ŞİRKETİ VE MÜŞTERİYİ TANITICI BİLGİLER	7
4. BÖLÜM	GAYRİMENKULÜN YASAL DURUMUNA İLİŞKİN BİLGİLER.....	9
5. BÖLÜM	GAYRİMENKULÜN FİZİKİ ÖZELLİKLERİ	19
6. BÖLÜM	PAZAR BİLGİLERİNE İLİŞKİN ANALİZLER.....	25
7. BÖLÜM	KULLANILAN DEĞERLEME YÖNTEMLERİ	36
8. BÖLÜM	PROJENİN TAMAMLANMASI HALİNDE PAZAR DEĞERİNİN TESPİTİ..	51
9. BÖLÜM	ANALİZ SONUÇLARININ DEĞERLENDİRİLMESİ VE GÖRÜŞ	51
10. BÖLÜM	SONUÇ.....	53

1. BÖLÜM

DEĞER TANIMI, GEÇERLİLİK KOŞULLAR VE UYGUNLUK BEYANI

1.1 Değer Tanımı ve Geçerlilik Koşulları

Bu rapor, İş Gayrimenkul Yatırım Ortaklığı A.Ş.'nin talebine istinaden yukarıda tapu bilgileri belirtilen projenin mevcut durumuyla ve tamamlanması durumundaki bugünkü pazar değerlerinin tespitine yönelik olarak hazırlanmıştır.

Pazar

Pazar, mal ve hizmetlerin bir fiyat mekanizması vasıtasıyla alıcılar ve satıcılar arasında alınıp satıldığı ortamdır. Pazar kavramı, mal veya hizmetlerin alıcılar ve satıcılar arasında faaliyetleri üzerinde mesnetsiz bir kısıtlama olmaksızın alınıp satılabildiğini ifade eder. Taraflardan her biri arz talep ilişkisi ve fiyatı belirleyen diğer etkenler ile birlikte mal veya hizmetlerin, kendi durumu kapsamında oluşan göreceli faydasına ve bireysel ihtiyaç ve isteğine göre tepki verecektir.

Uluslararası Değerleme Standartlarında kullanıldığı haliyle pazar, değerlendirilen varlığın veya yükümlülüğün değerlendirme tarihi itibarıyla serbest bir şekilde el değiştirdiği ve güncel sahibi de dâhil olmak üzere bu pazardaki katılımcıların çoğunluğunun serbest olarak erişebildikleri bir pazar anlamına gelmektedir.

Pazarlar, çeşitli piyasa aksaklıkları nedeniyle, arz ve talep arasında sürekli bir dengenin kurulduğu mükemmellikte nadiren işlemektedir. Pazardaki yaygın aksaklıklar arasında arz dengesizliği, talepte ani düşüş ve yükselişler veya pazar katılımcıları arasındaki asimetrik bilgilendirme görülür. Pazar katılımcıları bu aksaklıklara tepki verdiklerinden, bir pazar belirli bir zamanda dengesizliğe neden olan herhangi bir değişime karşı kendini uyarlayabilir. Pazardaki en olası fiyatı tahmin etmeyi hedefleyen bir değerlendirme, pazardaki dengenin yeniden kurulacağı varsayımına dayanan düzeltilmiş veya uyarlanmış fiyattan ziyade, değerlendirme tarihi itibarıyla ilgili pazardaki koşulları yansıtmalıdır.

Pazar değeri:

Pazar değeri, bir varlık veya yükümlülüğün, uygun pazarlama faaliyetleri sonucunda, istekli bir satıcı ve istekli bir alıcı arasında, tarafların bilgili ve basiretli bir şekilde ve zorlama altında kalmaksızın hareket ettikleri, muvazaasız bir işlem ile değerlendirme tarihi itibarıyla el değiştirmesinde kullanılacak tahmini tutardır.

Bu değerlendirme çalışmasında aşağıdaki hususların geçerliliği varsayılmaktadır.

- Analiz edilen gayrimenkullerin türü ile ilgili olarak mevcut bir pazarın varlığı peşinen kabul edilmiştir.
- Alıcı ve satıcı makul ve mantıklı hareket etmektedirler.

- Taraflar gayrimenkuller ile ilgili her konuda tam bilgi sahibidirler ve kendilerine azami faydayı sağlayacak şekilde hareket etmektedirler.
- Gayrimenkullerin satışı için makul bir süre tanınmıştır.
- Ödeme nakit veya benzeri araçlarla peşin olarak yapılmaktadır.
- Gayrimenkullerin alım - satım işlemi sırasında gerekebilecek finansman, piyasa faiz oranları üzerinden gerçekleştirilmektedir.
- Gayrimenkulün makul şartlarda elde edilebilecek en olası değeri takdir edilmektedir.
- Takdir edilen pazar değeri değerlendirme tarihi itibarıyla belirlenmiş olup değerlendirme tarihine özgüdür.

İşbu değerlendirme raporundaki değer esaslı, serbest ve açık bir pazarda yapılabilecek varsayımsal bir el değiştirme işlemindeki en olası fiyatı belirlemektir.

1.2 Uygunluk Beyanı

Bilgimiz ve inançlarımız doğrultusunda aşağıdaki hususları teyit ederiz:

- Raporunda sunulan bulgular sahip olduğumuz tüm bilgiler çerçevesinde doğrudur.
- Raporunda belirtilen analizler ve sonuçlar sadece belirtilen varsayımlar ve koşullarla kısıtlı olup kişisel, tarafsız ve önyargısız profesyonel analiz, fikir ve sonuçlardan oluşmaktadır.
- Değerleme konusunu oluşturan mülklerle ilgili olarak güncel veya geleceğe dönük hiçbir ilgimiz yoktur. Bu işin içindeki taraflara karşı herhangi kişisel bir çıkarımız veya ön yargımız bulunmamaktadır.
- Değerleme çalışmasını gerçekleştiren kişiler ve kuruluşumuzun taraflara karşı herhangi kişisel bir çıkarımız veya ön yargısı bulunmamakta olup çalışmalar tarafsız olarak yapılmaktadır.
- Bu görevle ilgili olarak verdiğimiz hizmet ve aldığımız ücret, müşterinin amacı lehine sonuçlanacak bir yöne veya önceden saptanmış sonuçların geliştirilmesi ve bildirilmesine veya bu değerlemenin tasarlanan kullanımıyla doğrudan ilgili sonraki bir olayın meydana gelmesine bağlı değildir.
- Değerleme ahlaki kural ve performans standartlarına göre gerçekleştirilmiştir.
- Raporlama aşamasında görev alanlar mesleki eğitim şartlarına sahiptir.
- Bu raporun konusu olan mülkler şahsen incelenmiştir. Değerleme çalışmasında görev alanların değerlemesi yapılan mülklerin yeri ve türü konusunda daha önceden deneyimi bulunmaktadır.
- Raporunda belirtilen kişiler haricinde hiç kimse bu raporun hazırlanmasında mesleki bir yardımda bulunmamıştır.

2. BÖLÜM

RAPOR BİLGİLERİ

2.1 Rapor Tarihi ve Numarası

Bu değerlendirme raporu, İş Gayrimenkul Yatırım Ortaklığı A.Ş. için şirketimiz tarafından 14.12.2020 tarihinde, 2020/7665 rapor numarası ile hazırlanmıştır.

2.2 Raporu hazırlayanları ad ve soyadları, sorumlu değerlendirme uzmanının adı ve soyadı

Bu değerlendirme raporunu 405206 SPK Lisans belge no'suna sahip değerlendirme uzmanı Taşkın PUYAN ile 401123 SPK Lisans belge no'suna sahip sorumlu değerlendirme uzmanı Onur KAYMAKBAYRAKTAR hazırlamıştır.

2.3 Değerleme tarihi

Bu değerlendirme raporu için, şirketimizin değerlendirme uzmanları 10.12.2020 tarihinde çalışmalara başlamış ve 14.12.2020 tarihi itibari ile raporu hazırlamışlardır. Bu süreçte gayrimenkul mahallinde ve ilgili resmi dairelerde incelemeler ve ofis çalışması yapılmıştır.

2.4 Dayanak sözleşmesinin tarihi ve numarası

Bu değerlendirme raporu, şirketimiz ile İş Gayrimenkul Yatırım Ortaklığı A.Ş. arasında tarafların hak ve yükümlülüklerini belirleyen 011 no'lu ve 02.12.2020 tarihli dayanak sözleşmesi hükümlerine bağlı kalınarak hazırlanmıştır.

2.5 Raporun Tebliğin 1. Maddesi kapsamında hazırlanıp hazırlanmadığına ilişkin açıklama

Bu rapor, Sermaye Piyasası Kurulu'nun III-62.3 sayılı "Sermaye Piyasasında Faaliyette Bulunacak Gayrimenkul Değerleme Kuruluşları Hakkında Tebliğ" hükümleri ile aynı tebliğin ekinde yer alan "Değerleme Raporlarında Bulunması Gereken Asgari Hususlar", Kurul'un Seri III-62.1 sayılı "Sermaye Piyasasında Değerleme Standartları Hakkında Tebliğ" doğrultusunda Sermaye Piyasası Kurulu Karar Organı'nın 22.06.2017 tarih ve 25/856 sayılı kararı ile uygun görülen Uluslararası Değerleme Standartları 2017 kapsamında hazırlanmıştır. Rapor; Sermaye Piyasası Kurulu'nun III-62.3 sayılı tebliğin 1. maddesinin 2. fıkrası kapsamında hazırlanmıştır.

2.6 Değerleme konusu gayrimenkulün aynı kuruluş tarafından daha önceki tarihlerde de değerlemesi yapılmışsa son üç değerlemeye ilişkin bilgiler

1.

2015 yılı içerisinde hazırlanan raporlar

Talep Tarihi : 01 Aralık 2015
Ekspertiz Tarihi : 21 Aralık 2015
Rapor Tarihi : 25 Aralık 2015
Rapor No : 003 - 2015/10502
Raporu Hazırlayanlar : Onur KAYMAKBAYRAKTAR / İnşaat Mühendisi
Sorumlu Değerleme Uzmanı / SPK Lisans No: 401123
Tayfun KURU / Şehir ve Bölge Plancısı
Sorumlu Değerleme Uzmanı / SPK Lisans No: 401454

Projenin mevcut durumuyla pazar değeri	138.145.000,-TL
Projenin tamamlanması durumundaki toplam pazar değeri	328.920.000,-TL

2.

2016 yılı içerisinde hazırlanan raporlar

Talep Tarihi : 08 Haziran 2016
Ekspertiz Tarihi : 15 Haziran 2016
Rapor Tarihi : 21 Haziran 2016
Rapor No : 003 - 2016/5582
Raporu Hazırlayanlar : Onur KAYMAKBAYRAKTAR / İnşaat Mühendisi
Sorumlu Değerleme Uzmanı / SPK Lisans No: 401123
Tayfun KURU / Şehir ve Bölge Plancısı
Sorumlu Değerleme Uzmanı / SPK Lisans No: 401454

Projenin mevcut durumuyla pazar değeri	155.660.000,-TL
Projenin tamamlanması durumundaki toplam pazar değeri	351.160.000,-TL

3.

2016 yılı içerisinde hazırlanan raporlar

Talep Tarihi : 15 Ekim 2016
Ekspertiz Tarihi : 23 Kasım 2016
Rapor Tarihi : 28 Kasım 2016
Rapor No : 003 - 2016/9773
Raporu Hazırlayanlar : Onur KAYMAKBAYRAKTAR / İnşaat Mühendisi
Sorumlu Değerleme Uzmanı / SPK Lisans No: 401123
Taşkın PUYAN / İşletme
Değerleme Uzmanı / SPK Lisans No: 405206

Projenin mevcut durumuyla pazar değeri	169.600.000,-TL
Projenin tamamlanması durumundaki toplam pazar değeri	366.360.000,-TL

3. BÖLÜM ŞİRKETİ VE MÜŞTERİYİ TANITICI BİLGİLER

3.1 Şirketi Tanıtıcı Bilgiler

ŞİRKETİN ÜNVANI	: Nova Taşınmaz Değerleme ve Danışmanlık A.Ş.
ŞİRKETİN ADRESİ	: İçerenköy Mahallesi, Prof. Dr. Necmettin Erbakan Caddesi, Kayışdağı İş Merkezi, No: 91, Kat: 3 Ataşehir / İSTANBUL
TELEFON NO	: +90 (216) 455 36 69
FAALİYET KONUSU	: Yürürlükteki mevzuat çerçevesinde her türlü resmi ve özel, gerçek ve tüzel kişi ve kuruluşlara ait gayrimenkuller, gayrimenkul projeleri ve gayrimenkule dayalı hak ve faydalar ile menkullerin yerinde tespiti ve değerlemesini yapmak, değerlerini tespit etmeye yönelik tüm raporları düzenlemek, analiz ve fizibilite çalışmalarını sunmak ve problemleri durumlarda görüş raporu vermektir.
KURULUŞ TARİHİ	: 16 Mayıs 2011
SERMAYESİ	: 270.000,-TL
TİCARET SİCİL NO	: 777424
KURULUŞUN YAYINLANDIĞI TİCARET SİCİL GAZETESİ'NİN TARİH VE NO.SU	: 23 Mayıs 2011 / 7820
Not-1 :	Şirket, 29 Temmuz 2011 tarihi itibarıyla Başbakanlık Sermaye Piyasası Kurulu'nun (SPK) "Gayrimenkul Değerleme Şirketleri Listesi'ne alınmıştır.
Not-2 :	Şirkete, Bankacılık Düzenleme ve Denetleme Kurulu'nun (BDDK) 28.06.2012 tarih ve 4821 no'lu kararı ile değerlendirme hizmeti yetkisi verilmiştir.

3.2 Müşteriyi Tanıtıcı Bilgiler

ŞİRKETİN ÜNVANI	: İş Gayrimenkul Yatırım Ortaklığı A.Ş.
ŞİRKETİN ADRESİ	: Levent Mahallesi, Meltem Sokak, İş Kuleleri, Kule 2, Kat: 10 - 11, Beşiktaş/İSTANBUL
TELEFON NO	: +90 (212) 325 23 50
ÖDENMİŞ SERMAYESİ	: 958.750.000,-TL
KURULUŞ TARİHİ	: 06 Ağustos 1999
HALKA AÇIKLIK ORANI	: % 45,27
FAALİYET KONUSU	: Sermaye Piyasası Kurulu'nun, gayrimenkul yatırım ortaklıklarına ilişkin düzenlemelerinde yazılı amaç ve konularla iştirak etmek ve esas olarak gayrimenkullere, gayrimenkullere dayalı sermaye piyasası araçlarına, gayrimenkul projelerine ve gayrimenkullere dayalı haklara yatırım yapmak üzere ve kayıtlı sermayeli olarak kurulmuş halka açık anonim ortaklıktır.
PORTFÖYÜNDE YER ALAN GAYRİMENKULLER	: Türkiye'nin çeşitli bölgelerinde yer alan muhtelif gayrimenkuller

3.3 Müşteri taleplerinin kapsamı ve varsa getirilen sınırlamalar ve işin kapsamı

Bu rapor, İş Gayrimenkul Yatırım Ortaklığı A.Ş.'nin talebine istinaden yukarıda adresi detaylı olarak verilen ve şirket portföyünde bulunan projenin mevcut durumuyla pazar değerinin ve projenin tamamlanması durumundaki pazar değerinin Türk Lirası cinsinden tespitine yönelik olarak; Sermaye Piyasası Kurulu'nun III-62.3 sayılı "Sermaye Piyasasında Faaliyette Bulunacak Gayrimenkul Değerleme Kuruluşları Hakkında Tebliğ" hükümleri ile aynı tebliğin ekinde yer alan "Değerleme Raporlarında Bulunması Gereken Asgari Hususlar", Kurul'un Seri III-62.1 sayılı "Sermaye Piyasasında Değerleme Standartları Hakkında Tebliğ" doğrultusunda Sermaye Piyasası Kurulu Karar Organı'nın 22.06.2017 tarih ve 25/856 sayılı kararı ile uygun görülen Uluslararası Değerleme Standartları 2017 kapsamında hazırlanmıştır. Rapor; Sermaye Piyasası Kurulu'nun III-62.3 sayılı tebliğin 1. maddesinin 2. fıkrası kapsamında hazırlanmıştır.

İşbu değerlendirme raporu amacına uygun olarak hazırlanmış olup başka amaçla kullanılamaz. Müşteri tarafından herhangi bir sınırlama tarafımıza getirilmemiştir.

4. BÖLÜM GAYRİMENKULÜN YASAL DURUMUNA İLİŞKİN BİLGİLER

4.1 Gayrimenkulün yeri, konumu, tanımı, tapu kayıtları, plan, proje, ruhsat, şema vb. dökümanlar hakkında bilgiler

4.1.1 Gayrimenkulün Mülkiyet Durumu

SAHİBİ	:	İş Gayrimenkul Yatırım Ortaklığı A.Ş.
İLİ	:	İstanbul
İLÇESİ	:	Ümraniye
MAHALLESİ	:	Finanskent
MEVKİİ	:	---
PAFTA NO	:	F22D23D4D
ADA NO	:	3328
PARSEL NO	:	9
ANA GAYRİMENKULÜN NİTELİĞİ	:	Arsa (*)
YÜZÖLÇÜMÜ	:	4.797,45 m ²
HİSSESİ	:	Tamamı
YEVMIYE NO	:	34454
CİLT NO	:	2
SAYFA NO	:	109
TAPU TARİHİ	:	25.12.2012

(*) Parsel üzerinde inşaatı devam eden proje için henüz kat irtifakı kurulmamıştır.

4.1.2 İlgili Tapu Sicil Müdürlüğü'nde Yapılan İncelemeler

Tapu kayıt sisteminden temin edilen 07.12.2020 tarihli takyidatlı tapu kayıt belgesine göre rapor konusu taşınmazın üzerinde herhangi bir kısıtlayıcı şerh, haciz ve ipotēge rastlanmamıştır. Takbis belgesi rapor ekinde sunulmuştur.

4.1.3 İlgili Belediye'de Yapılan İncelemeler

Ümraniye Belediye Başkanlığı İmar ve Şehircilik Müdürlüğü'nün 09.10.2020 tarihli yazısına göre rapor konusu taşınmaz; 19.06.2012 tasdik tarihli, İstanbul Finans Merkezi 1/1000 ölçekli Uygulama İmar Planı'na göre; H: Serbest ve Emsal (E): 2,50 yapılaşma şartına sahip T2 lejantlı Ticaret Alanı'nda kalmaktadır.

PLAN NOTLARI:

Genel Hükümler

1. Planlama alanı bütününe yönelik Kentsel Tasarım Rehberi ve Kentsel Tasarım Projeleri, Çevre ve Şehircilik Bakanlığı veya görevlendireceği duruma hazırlanacak ve Bakanlıkça onaylanacaktır.
2. Plan, Plan notları, Kentsel Tasarım Rehberi ve Kentsel Tasarım Rehberi ve Kentsel Tasarım Projelerine uygun olarak hazırlanacak ve Çevre Şehircilik Bakanlığınca onaylanacak Avan Proje ile uygulama yapılacaktır.
3. Planlama alanı bütününde tüm fonksiyon alanlarında, Kentsel Tasarım Rehberi ve Kentsel Tasarım Projelerine uygun olarak tabi veya tesviye edilmiş zeminin altında ihtiyaca göre ikiden fazla bodrum kat yapılabilir. T1 Ticaret Alanları dışında eğimden dolayı açığa çıkan tüm bodrum katlar iskan edilebilir, iskan edilen bodrum katlar emsale dahildir. Bodrum katlarda yapılacak otopark ve teknik hacimler emsale dahil edilmez.
4. T1 ticaret alanı dışında planlama alanının tamamında; TAKS, binalara ait kotlar, blok boyut ve şekli, blokların çekme ve yaklaşma mesafeleri, yapı nizamı ve taban oturumları, bodrum, zemin ve normal kat yükseklikleri serbest olup, bu kriterler Kentsel Tasarım Rehberi ve Kentsel Tasarım Projesine uygun olarak hazırlanacak avan projede belirlenecektir.
5. Planlama alanındaki tüm fonksiyon alanları Kentsel Tasarım Rehberi ve Kentsel Tasarım Projesi ile tanzim edilecektir. Planlama alanı içerisinde kamuya açık yaya ve taşıt geçiş hacimleri ile parseller arası geçiş yolları yer alabilir. Güvenlik ve servis amaçlı bu yollar emsale dahil değildir. Kentsel Tasarım Rehberinde ve Projesinde kamusal amaçlı olarak tanzim edilecek bu tip alanlarda kamu lehine irtifak tesis edilerek uygulama yapılacaktır.
6. Planlama alanı bütününde her türlü peyzaj düzenlemeleri Kentsel Tasarım Rehberi ve Kentsel Tasarım Projesinde belirlenecektir.
7. 19.01.2010 tarihinde Başbakanlık Afet ve Acil Durum Yönetimi Başkanlığı tarafından onaylanan "Anadolu Yakasına Ait Mikro bölgeleme kapsamındaki imar planları esas" 1/2000 ölçekli yerleşime uygunluk haritalarında belirtilen hususlara uyulacaktır.
8. 28.09.2004 gün ve 2263, 05.05.2005 gün ve 6528, 03.06.2005 gün ve 4015, 13.07.2005 gün ve 7676, 16.08.2005 gün ve 13468 sayılı yazılarla Bayındırlık ve İskân Bakanlığı tarafından onaylanan İstanbul İli, Kadıköy İlçesi, Küçükbakkalköy Mahallesi, Ataşehir Toplu Konut Alanı İmar Planı Revizyonuna esas jeolojik - jeoteknik etüd raporları doğrultusunda uygulama yapılacaktır.

9. Özel Proje Alanı ve Rekreasyon Alanı, Çevre ve Şehircilik Bakanlığı'na veya Bakanlıkça belirlenecek Kurum veya Kuruluşa devredilmeden uygulama yapılamaz.

Özel Hükümler

Ticaret Alanları

10. Ticaret alanlarında, aynı mülkiyette olmak, Emsal İnşaat Alanı sabit kalmak koşulu ile adalar ve parseller arasında emsal transferi yapılabilir.
11. T2, T3 Ticaret alanları ve Özel Proje alanında otopark ihtiyacı, Kentsel Tasarım Rehberi ve Projesinde belirtilmesi ve Bakanlıkça uygun görülmesi halinde komşu donatı alanları içerisinde ve zemin altında karşılanabilir.
12. T1 Ticaret Alanları:
- 12.1. T1 Ticaret alanlarında E= 2,50 ve H=Serbesttir. Bu alanda alışveriş merkezi, rezidans, yönetim merkezi, konaklama tesisleri, sinema, tiyatro, v.b. sosyal kültürel tesis alanları, büro, iş hanı, lokanta, gazino, çarşı, çok katlı mağazalar, bankalar, oteller, özel hastane, özel eğitim alanları, katlı otopark, vb. fonksiyonlar yer alabilir. Avan projeye göre uygulama yapılacaktır.
- 12.2. Bu alanda blok boyut ve şekli, yapı nizamı ve taban oturumu serbesttir.
- 12.3. T1 Ticaret Alanında ikiden fazla bodrum kat iskan edilemez. İskan edilen bodrum katlar emsale dahildir. Bodrumlar siteye veya binaya ait ortak kullanıma açık sosyal ve idari tesis olarak kullanılabilir. Bu alanlar emsale dahil edilmez.
- 12.4. Blokların bahçe mesafeleri, yönetmelikte belirlenen bahçe mesafelerine göre yapılır veya ilçesinde onaylanacak vaziyet planı ve mimari projeler ile belirlenir. Yapılar ayrık, blok ve sıra blok şeklinde yapılabilir. Birden fazla yapı yapılabilir. Yapı adalarında mimari avan projesinde belirlenecek arazi kotlarına göre uygulama yapılacaktır. Binaların kot alma durumları, blok boyutları ve parsel yapılanma şartları avan proje veya vaziyet planı ile belirlenir.
- 12.5. İmar Kanunu'nun 23. maddesine tabidir.
- 12.6. Bina kontürleri dışında, yapı yaklaşma sınırlarına kadar tabii zemin altında minimum ihtiyacın 4 katına kadar emsal harici kapalı otopark yapılabilir. Otopark girişi çıkışı ön bahçe mesafesinden sağlanabilir. Açık otoparklar bu hesaba dahil edilemez. Arazi eğiminin fazla olduğu yapı adalarında kademelendirme yapılabilir.

- 12.7. Her ebatta tesisat şaftları TAKS'a ve KAKS'a dahil edilmez.
- 12.8. Mimari çözümlerden dolayı geriye doğru çekilen teraslar emsal hesabına dahil edilmez.
- 12.9. T1 Ticaret Alanında bahsedilmeyen hususlarda İstanbul Belediyesi İmar Yönetmeliği geçerlidir.

Ticaret Alanları

13. T2 Ticaret Alanları:

T2 ticaret alanlarında E=2,50 ve H= Serbesttir. Bu alanda, alışveriş merkezi, rezidans, yönetim merkezi, konaklama tesisleri, sinema, tiyatro, vb. sosyal kültürel tesis alanları, ticaret, büro, iş hani, lokanta, gazino, çarşı, çok katlı mağazalar, bankalar, oteller, özel hastane, özel eğitim alanları, katlı otopark, vb. fonksiyonlar yer alabilir. Emsal hesabı, aşağıda verilen tabloya göre hesaplanacaktır.

MEVCUT ADA VE PARSEL NO	MEVCUT TAPU ALANI	EMSAL	TOPLAM EMSAL İNŞAAT ALANI	EMSALİN KULLANILACAĞI PLAN BÖLGESİ
3317/1	12.106,48	2,50	30.266,20	A
3322/1	9.591,43	2,50	23.978,58	D
3324/1	13.483,00	2,50	33.707,50	B

14. T3 Ticaret Alanları:

T3 ticaret alanlarında E=2,85 ve H= Serbesttir. Bu alanda, alışveriş merkezi, rezidans, yönetim merkezi, konaklama tesisleri, sinema, tiyatro, vb. sosyal kültürel tesis alanları, ticaret, büro, iş hani, lokanta, gazino, çarşı, çok katlı mağazalar, bankalar, finans kurumları, oteller, özel hastane, özel eğitim alanları, katlı otopark, vb. fonksiyonları yer alabilir. Emsal hesabı, aşağıda verilen tabloya göre hesaplanacaktır.

MEVCUT ADA VE PARSEL NO	MEVCUT TAPU ALANI	EMSAL	TOPLAM EMSAL İNŞAAT ALANI	EMSALİN KULLANILACAĞI PLAN BÖLGESİ
3323/1	57.461,73	2,85	163.765,93	I+F
3320/3	54.390,55	2,85	155.013,10	J
3323/6	32.004,94	2,85	91.214,08	H+G

3319/1	43.434,38	2,85	123.787,98	K
3321/1	25.059,91	2,85	71.420,74	C
3318/1	40.503,00	2,85	115.433,55	E

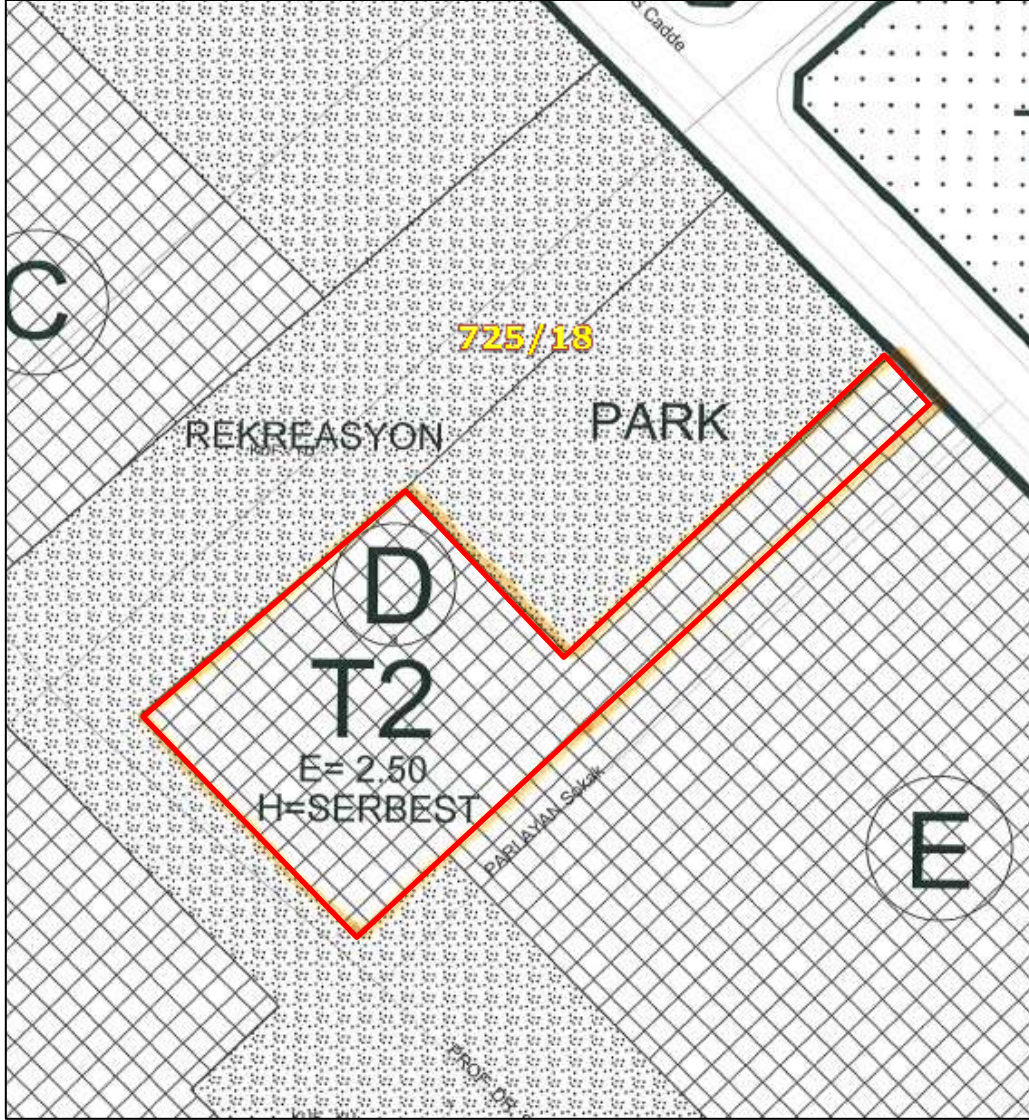
Özel Proje Alanı:

15. Özel proje alanında, E = 2,85 ve H = Serbesttir. Emsal net parsel alanı üzerinden hesaplanacaktır. Bu alanda, konut, alışveriş merkezi, rezidans, yönetim merkezi, konaklama tesisleri ile sinema, tiyatro, konferans, toplantı, sergi, fuar salonları vb. sosyal kültürel tesis alanları, ticaret, büro, iş hanı, lokanta, gazino, çarşı, çok katlı mağazalar, bankalar, finans kurumları, oteller, özel hastane, özel eğitim alanları, katlı otopark vb. fonksiyonlar yer alabilir.

Donatı Alanları:

16. İlköğretim Tesis Alanı, Ortaöğretim Tesis Alanı, Temel Eğitim Öncesi Eğitim Alanları, Resmi Kurum Alanı, Dini Tesis Alanında E= 1,50 ve H = Serbesttir.
17. Temel Eğitim Öncesi Eğitim Alanlarında anaokulu yapılabilir.
18. Rekreasyon alanlarında E = 0,15 ve H=Serbesttir. Bu alanlarda tamamı emsale dahil edilmek koşulu ile zemin altında veya üstünde ticari fonksiyonlar yer alabilir. Zemin altında iskan edilecek ticari fonksiyonlarda kat yükseklikleri Kentsel Tasarım Rehberi ve Kentsel Tasarım Projesinde belirlenecek olup serbesttir.
19. Meydan Düzenleme Alanında ilgili kurum ve kuruluş görüşleri doğrultusunda Çevre ve Şehircilik Bakanlığı'nca onaylanacak avan projeye göre uygulama yapılacaktır.
20. Planlama alanının tamamında ilgili yönetmeliğe uyulması ve kurumların uygun görüşlerinin alınması kaydıyla heliport ve yükseltilmiş heliport pistler yapılabilir.
21. Park alanlarında ilgili altyapı kuruluşunun talebi ve görüşü doğrultusunda imar planı tadilatı yapılmadan altyapı tesisinin gerektirdiği büyüklükte yer altı ve yer üstü trafoları, tesisat odaları vb. altyapı tesisleri yapılabilir.
22. Planlama alanı içerisindeki donatı alanlarının büyüklükleri korunarak konum ve sınırlarının değiştirilmesinde Çevre ve Şehircilik Bakanlığı yetkilidir.

GÜNCEL İMAR PLANI ÖRNEĞİ



4.1.4 Ümraniye Belediyesi İmar Müdürlüğü Arşivi'nde Taşınmaza Ait Arşiv Dosyası Üzerinde Yapılan İncelemeler:

Proje bünyesinde yer alan bloğa ait yapı ruhsatı aşağıdaki tabloda listelenmiştir.

ADA/ PARSEL NO	BLOK NO	YAPI RUHSAT TARİHİ/RUHSAT NO	BAĞ. BÖL. ADEDİ	ORTAK ALAN DÂHİL BLOKLARIN TOPLAM KULLANIM ALANI (m ²)	YAPI SINIFI
3328 / 9	---	29.05.2015 / 2015-3945	76	71.155,23	V-A
3328 / 9	---	04.05.2016 / 16-7916	76	71.155,23	V-A

Onaylı mimari projesine göre rapor konusu projenin katlara göre inşaat alanlarının dağılımı aşağıdaki tabloda sunulmuştur.

KAT NO	İNŞAAT ALANI (m²)
7. bodrum kat	4.750,01
6. bodrum kat	4.303,83
5. bodrum kat	4.750,01
4. bodrum kat	3.989,05
3. bodrum kat	4.718,19
2. bodrum kat	3.521,26
1. bodrum kat	4.692,39
Zemin kat	4.559,33
1. kat	3.198,30
2. kat	2.326,20
3. kat	2.326,20
4. kat	2.760,20
5. kat	1.814,16
6. kat	1.814,16
7. kat	1.814,16
8. kat	1.814,16
9. kat	1.814,16
10. kat	1.814,16
11. kat	1.814,16
12. kat	1.814,16
13. kat	1.814,16
14. kat	1.814,16
15. kat	1.814,16
16. kat	1.814,16
17. kat	1.814,16
Asansör makina katı	1.814,16
Toplam	71.293,21

Not: Onaylı mimari projedeki alan yapı ruhsatındaki alandan ufak da olsa fazladır. Bu durum ruhsata veya mimari projeye yazılan alanlardan birinin hatalı yazılmasından kaynaklanmaktadır. Değerlemede güvenli tarafta kalınıp yapı ruhsatındaki alan dikkate alınmıştır.

Değerleme çalışması yukarıda belirtilen yapı ruhsatındaki alan dikkate alınarak yapılmıştır. Farklı bir projenin uygulanması durumunda ulaşılacak değer farklı olacaktır.

4.2 Gayrimenkul ile ilgili herhangi bir takyidat veya devredilmesine ilişkin herhangi bir sınırlama olup olmadığı hakkında bilgi

Taşınmazın tapu kayıtları üzerinde herhangi bir takyidat bulunmamaktadır.

Rapor konusu taşınmazın tapu incelemesi itibariyle sermaye piyasası mevzuatı hükümleri çerçevesinde gayrimenkul yatırım ortaklığı portföyünde "proje" başlığı altında bulunmasında, devredilmesinde (satışına) ve kiralanmasında herhangi bir sakınca olmayacağı görüş ve kanaatindeyiz."

4.3 Gayrimenkul ile ilgili varsa son üç yıllık dönemde gerçekleşen alım satım işlemlerine ve gayrimenkulün hukuki durumunda meydana gelen değişikliklere (imar planında meydana gelen değişiklikler, kamulaştırma işlemler vb.) ilişkin bilgiler

4.3.1 Tapu Sicil Müdürlüğü ve Kadastro Mühendisliği İncelemesi

Yapılan incelemelerde taşınmazın tapu ve kadastro kayıtlarında son üç yıl içerisinde aşağıdaki değişikliklerin olduğu belirlenmiştir;

- Raporu konu parsel daha önceden 3322 ada 1 parsel olarak geçmekte olup; Emlak Konut GYO A.Ş. adına kayıtlı iken 01.09.2010 tarih 22572 yevmiye no ile Varyap Varlıbaşlar Yapı Sanayi ve Turizm Yatırımları Ticaret A.Ş'ne satılmıştır.
- Daha sonra şirket unvanı 06.03.2012 tarih ve 5701 yevmiye no ile Varyap Gayrimenkul Yatırım Ortaklığı A.Ş. olmuş, 04.07.2012 tarih ve 17565 yevmiye no ile Varyap Varlıbaşlar Yapı Sanayi ve Turizm Yatırımları Ticaret ve Elektrik Üretim A.Ş.'ne satılmıştır.
- Rapor konusu parsel 17.07.2012 tarih ve 18741 yevmiye no ile İş Gayrimenkul Yatırım Ortaklığı A.Ş.'ne satılmıştır.
- Son olarak rapor konusu parsel İstanbul Finans Merkezi Protokolü kapsamında 9.590,26 m² yüzölçümlü iken, terkler yapılarak 4.797,45 m² yüzölçümlü 3328 ada 9 parsel olarak 25.12.2012 tarih ve 34454 yevmiye no ile değiştirilmiştir.

İSTANBUL FİNANS MERKEZİ İMAR PLANINA GÖRE ESKİ PARSELLERİN DENK GELDİĞİ ALAN TABLOSU

ESKİ ADA / PARSEL NO	ESKİ TAPU ALANI (m ²)	EMSAL (E)	TOPLAM EMSAL İNŞAAT ALANI (m ²)	EMSALİN KULLANILACAĞI PLAN BÖLGESİ
3317 / 1	12.106,48	2,50	30.266,20	A
3319 / 1	43.429,50	2,85	123.787,98	K
3318 / 1	40.503,00	2,85	115.433,55	E
3320 / 3	54.384,47	2,85	155.013,10	J
3322 / 1	9.591,43	2,50	23.978,58	D
3324 / 1	13.482,12	2,50	33.707,50	B
3321 / 1	25.059,91	2,85	71.420,74	C
3323 / 1	57.461,73	2,85	163.765,93	I + F

Yukarıda tabloda yer alan parseller uygulamaya girerek yeni parseller oluşmuştur. Ayrıca planlama alanı içerisinde oluşan rekreasyon alanları, temel eğitim öncesi eğitim alanı, ilköğretim alanı, dini tesis alanı ve özel proje alanı yer almaktadır. Rapor konusu 3328 ada 9 no'lu parsel 3322 ada 1 parselden oluşmuştur.

4.3.2 Belediye İncelemesi

Yapılan incelemelerde taşınmazın imar planında son üç yıl içerisinde aşağıdaki değişikliklerin olduğu belirlenmiştir;

14.08.2009 tasdik tarihli 1/1.000 ölçekli Revizyon Uygulama İmar Planı kapsamında Emsal (E): 2,50 H_{max}: Serbest yapılanma koşullarında "Merkezi İş Alanı" lejantında kalmakta iken; 12.07.2010 tasdik tarihli İstanbul İli, Ümraniye İlçesi Ataşehir Toplu Konut Alanı Ticaret alanı 1/1.000 ölçekli Revizyon Uygulama İmar Planı kapsamında Emsal (E): 2,50 H_{max}: Serbest yapılanma koşullarında "Ticaret Alanı" lejantında kalmıştır.

En son olarak Çevre ve Şehircilik Bakanlığı tarafından yapılan İstanbul Finans Merkezine ilişkin planlama ve tasarım bütünlüğünün sağlanması amacıyla Master plan, kentsel tasarım ve planlama çalışmaları tamamlanarak İstanbul Finans Merkezi Uygulama İmar Planı 19.06.2012 tarih ve 28/9522 sayı ile Bakanlıkça onaylanmıştır. Rapor konusu parsel bu plana göre T2 lejantlı Ticaret Alanı içerisinde kalmakta olup Emsal (E): 2,50 yapılaşma hakkına sahiptir.

4.3.3 Hukuki Durum İncelemesi

Taşınmazın hukuki durumuna olarak herhangi bir kısıtlılık söz konusu değildir.

4.4 Gayrimenkullerin bulunduğu bölgenin imar durumuna ilişkin bilgiler

Taşınmazın imar durumu "**T2 Rumuzlu Ticaret Alanı**"dır. Bölgede genel olarak Ticaret Alanı lejantına sahip parseller üzerinde ticari amaçlı yapılar bulunmaktadır.

4.5 Gayrimenkul için alınmış durdurma kararı, yıkım kararı, riskli yapı tespiti vb. durumlara dair açıklamalar

Değerlemeye konu taşınmaz için herhangi bir durdurma kararı, yıkım kararı, riskli yapı tespiti vb. duruma rastlanılmamıştır.

4.6 Gayrimenkule ilişkin olarak yapılmış sözleşmelere (gayrimenkul satış vaadi sözleşmeleri, kat karşılığı inşaat sözleşmeleri ve hasılat paylaşımı sözleşmeleri vb.) ilişkin bilgiler

Değerleme tarihi itibarıyla rapor konusu gayrimenkul arsa üzerinde inşaatı devam eden proje niteliğindedir. Gayrimenkul için herhangi bir satış vaadi sözleşmesi, kat karşılığı inşaat sözleşmesi veya hasılat paylaşımı sözleşmesi bulunmamaktadır.

4.7 Gayrimenkuller ve gayrimenkul projeleri için alınmış yapı ruhsatlarına, tadilat ruhsatlarına, yapı kullanma izinlerine ilişkin bilgiler ile ilgili mevzuat uyarınca alınması gerekli tüm izinlerine alınıp alınmadığına ve yasal gerekliliği olan belgelerin tam ve doğru olarak mevcut olup olmadığı hakkında bilgi

İlgili mevzuat uyarınca 3328 ada 9 no'lu parsel üzerinde gerçekleştirilen projenin gerekli tüm izinleri alınmış olup proje için yasal gerekliliği olan tüm belgeleri tam ve doğru olarak mevcuttur.

4.8 Değerlemesi yapılan projeler ile ilgili olarak 29.06.2001 tarih ve 4708 sayılı Yapı Denetim Hakkında Kanun uyarınca denetim yapan yapı denetim kuruluşu (ticaret unvanı, adresi vb.) ve değerlemesi yapılan gayrimenkul ile ilgili olarak gerçekleştirdiği denetimler hakkında bilgi

Projenin yapı denetim işleri Bulgurlu Mahallesi, Alemdağ Caddesi, No: 96, Daire: 6 Üsküdar İstanbul adresinde konumlu olan Çırağan Yapı Denetim Ltd. Şti. tarafından yapılmaktadır.

4.9 Eğer belirli bir projeye istinaden değerlendirme yapıyorsa, projeye ilişkin bilgi ve planların ve söz konusu değer tamamen mevcut projeye ilişkin olduğuna ve farklı bir projenin uygulanması durumunda bulunacak değer farklı olabileceğine ilişkin açıklama

Rapora konu proje tarafımıza sunulan ve ilgili resmi kurumda yer alan onaylı mimari projenin ve yapı ruhsatına göre proje inşası devam etmektedir. Söz konusu resmi belgelere göre proje işleri devam etmekte olup değerlendirme de bu projeye istinaden yapılmaktadır. İleride söz konusu projeden farklı bir proje uygulanması durumunda bulunacak değerler de farklı olabilecektir.

4.10 Varsa, gayrimenkul enerji verimlilik sertifikası hakkında bilgi

Rapor konu taşınmazın herhangi bir enerji verimlilik sertifikası bulunmamaktadır.

5. BÖLÜM

GAYRİMENKULÜN FİZİKİ ÖZELLİKLERİ

5.1 Gayrimenkulün bulunduğu bölgenin analizi ve kullanılan veriler

Değerlemeye konu taşınmaz; İstanbul İli, Ümraniye İlçesi, İstanbul Finans Merkezi Alanı bölgesinde konumlu olan 3328 ada 9 no'lu parsel üzerinde gerçekleştirilen projedir.

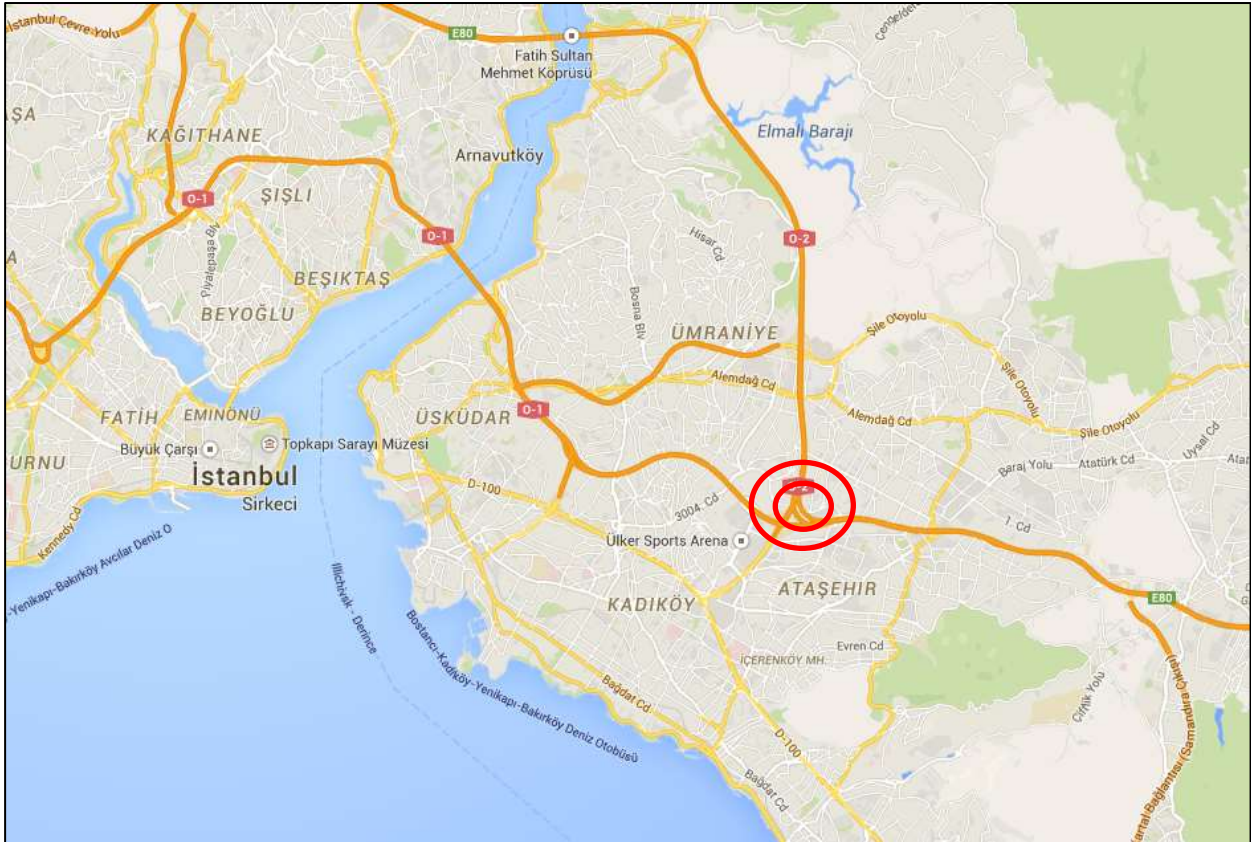
Hali hazırda projenin genel inşaat tamamlanma oranı %40 mertebesindedir.

Projeye Trio Konutları'nın üzerinde konumlandığı Halk Caddesi'ni dik olarak kesen ve Trio Hillside Tesisleri'nin yanından uzanan İhlamur Sokak'ı takiben yaklaşık 1 km devam edildikten sonra kavşaktan düz devam edilerek ulaşılmaktadır.

Bölgede; Sarphan Finans Park Projesi, Uphill Court Projesi, Kent Plus Projesi, Ağaoğlu My World Projesi, Deluxia Projesi, Eyüpoğlu Kres'i, Varyap Meridian Projesi ve Fenerbahçe Spor Kulübü'ne ait spor kompleksi yer almaktadır.

Proje TEM Otoyolu bağlantısına 500 m, Ataşehir Belediyesi Ek Hizmet Binası'na yaklaşık 1 km, Trio Hillside Tesislerine 1,5 km, Ataşehir Merkeze 1,5 km, D100 (E-5) Karayolu'na 4 km, FSM Köprüsüne ise yaklaşık 15 km mesafede yer almaktadır.

Bölge, Ümraniye Belediyesi sınırları içerisinde yer almakta olup tamamlanmış altyapıya sahiptirler.



5.2 Gayrimenkulün fiziki, yapısal, teknik ve inşaat özellikleri

5.2.1 Parselin Fiziksel Özellikleri

- Yüzölçümü 4.797,45 m²'dir.
- Parsel üzerinde yapılaşmayı engelleyici herhangi bir unsur bulunmamaktadır.
- Rapor konusu parselin de içerisinde yer aldığı İstanbul Finans Merkezi parsellerinin maliklerinin kendi aralarında yapmış oldukları bir protokol bulunmaktadır.
- Bu protokol metnine göre; İFM (İstanbul Finans Merkezi) Master Planı kapsamında yapılan uygulamalar sonrasında mülkiyeti Emlak Konut GYO A.Ş.'ne devredilmiş olan 3 adet parselin "ortak altyapı" olarak adlandırılan inşaat işlerinin maliyetini karşılamak amacı ile devredilmiştir. Söz konusu parseller ile ilgili yapılacak satış veya hasılat paylaşımı sözleşmelerinden elde edilecek gelir bahsedilen ortak altyapı işlerinin bir kısmının veya tamamının yapımında kullanılacağı ifade edilmiştir.
- Yukarıdaki bilginin ışığında taşınmazın da aralarında bulunduğu diğer parseller ile birlikte hafriyat ve altyapı işleri yapılmıştır.
- Bölgede altyapı tamdır.

5.2.2 Proje Özellikleri

- Proje 3328 ada 9 no'lu parsel üzerinde gerçekleştirilmektedir.
- Proje bünyesindeki 3328 ada 9 parsel üzerinde 1 blokta toplam 76 adet bağımsız bölüm yer almaktadır. Bağımsız bölümlerin tamamı ticari nitelikte olup 12 adedi dükkân kalan 64 adedi ise ofis niteliğindedir.
- Hâlihazırda projenin tüm katların kaba inşaatının yapıldığı görülmüş olup, genel inşaat tamamlanma oranı % 40 mertebesinde.
- 3328 ada 9 parsel üzerindeki projeye ait yapı ruhsatına göre bloğun genel özellikleri aşağıdaki tabloda sunulmuştur.

ADA/ PARSEL NO	YAPI RUHSAT TARİHİ/RUHSAT NO	BAĞ. BÖL. ADEDİ	ORTAK ALAN DÂHİL BLOKLARIN TOPLAM KULLANIM ALANI (m²)	YAPI SINIFI
3328 / 9	29.05.2015 / 2015-3945 (Yeni Yapı)	76	71.155,23	V-A
3328 / 9	04.05.2016 / 2016-7916 (Şantiye Şefi Değişikliği)	76	71.155,23	V-A

- 3328 ada 9 parsel üzerinde yer alan blok bünyesindeki ticaret niteliğindeki bağımsız bölümlerin tipleri ve kullanım alanları aşağıdaki tabloda sunulmuştur.

BAĞIMSIZ BÖLÜM NO	KAT NO	NİTELİĞİ	BRÜT SATIŞ ALANI (m²)
1	ZEMİN KAT	TİCARET	1.248,80
2	ZEMİN KAT	TİCARET	52,11
3	ZEMİN KAT	TİCARET	46,95
4	ZEMİN KAT	TİCARET	53,30
5	ZEMİN KAT	TİCARET	97,33
6	ZEMİN KAT	TİCARET	310,92
7	ZEMİN KAT	TİCARET	86,16
8	ZEMİN KAT	TİCARET	119,75
9	1.KAT	TİCARET	192,24
10	1.KAT	OFİS	146,01
11	1.KAT	OFİS	330,54
12	1.KAT	TİCARET	290,64
13	1.KAT	TİCARET	452,61
14	1.KAT	TİCARET	182,62
15	2.KAT	OFİS	704,99
16	2.KAT	OFİS	391,88
17	2.KAT	OFİS	497,11
18	2.KAT	OFİS	732,23
19	3.KAT	OFİS	704,99
20	3.KAT	OFİS	391,88
21	3.KAT	OFİS	497,11
22	3.KAT	OFİS	732,23
23	4.KAT	OFİS	450,59
24	4.KAT	OFİS	489,06
25	4.KAT	OFİS	408,21
26	4.KAT	OFİS	466,30
27	5.KAT	OFİS	434,60
28	5.KAT	OFİS	472,48
29	5.KAT	OFİS	472,48
30	5.KAT	OFİS	434,60
31	6.KAT	OFİS	422,13
32	6.KAT	OFİS	484,95
33	6.KAT	OFİS	484,95
34	6.KAT	OFİS	422,13
35	7.KAT	OFİS	434,60
36	7.KAT	OFİS	472,48
37	7.KAT	OFİS	472,48
38	7.KAT	OFİS	434,60
39	8.KAT	OFİS	422,13
40	8.KAT	OFİS	484,95
41	8.KAT	OFİS	484,95
42	8.KAT	OFİS	422,13
43	9.KAT	OFİS	434,60
44	9.KAT	OFİS	472,48
45	9.KAT	OFİS	472,48
46	9.KAT	OFİS	434,60

47	10.KAT	OFİS	422,13
48	10.KAT	OFİS	484,95
49	10.KAT	OFİS	484,95
50	10.KAT	OFİS	422,13
51	11.KAT	OFİS	434,60
52	11.KAT	OFİS	472,48
53	11.KAT	OFİS	472,48
54	11.KAT	OFİS	434,60
55	12.KAT	OFİS	422,13
56	12.KAT	OFİS	484,95
57	12.KAT	OFİS	484,95
58	12.KAT	OFİS	422,13
59	13.KAT	OFİS	434,60
60	13.KAT	OFİS	472,48
61	13.KAT	OFİS	472,48
62	13.KAT	OFİS	434,60
63	14.KAT	OFİS	422,13
64	14.KAT	OFİS	484,95
65	14.KAT	OFİS	484,95
66	14.KAT	OFİS	422,13
67	15.KAT	OFİS	434,60
68	15.KAT	OFİS	472,48
69	15.KAT	OFİS	472,48
70	15.KAT	OFİS	434,60
71	16.KAT	OFİS	422,13
72	16.KAT	OFİS	484,95
73	16.KAT	OFİS	484,95
74	16.KAT	OFİS	422,13
75	17.KAT	OFİS	526,10
76	17.KAT	OFİS	547,50
GENEL TOPLAM			32.920,05

Ofislerin toplam satılabilir alanı; 29.786,63 m² dükkân (ticari) alanların toplam satılabilir alanı ise 3.133,42 m²'dir.

- 3328 ada 9 parsel üzerinde yer alan blok bünyesindeki ticaret niteliğindeki bağımsız bölümlerin kat bazındaki satılabilir alanları aşağıdaki tabloda sunulmuştur.

KAT	BRÜT ALAN	SATILABİLİR- KİRALANABİLİR ALAN (m²)
7. BODRUM KAT	4.750,01	0,00
6. BODRUM KAT	4.303,83	0,00
5. BODRUM KAT	4.750,01	0,00
4. BODRUM KAT	3.989,05	0,00
3. BODRUM KAT	4.718,19	0,00
2. BODRUM KAT	3.521,26	0,00
1. BODRUM KAT	4.692,39	0,00

ZEMİN KAT	4.559,33	2.015,31
1. KAT	3.198,30	1.594,66
2. KAT	2.326,20	2.326,20
3. KAT	2.326,20	2.326,20
4. KAT	2.760,20	1.814,16
5. KAT	1.814,16	1.814,16
6. KAT	1.814,16	1.814,16
7. KAT	1.814,16	1.814,16
8. KAT	1.814,16	1.814,16
9. KAT	1.814,16	1.814,16
10. KAT	1.814,16	1.814,16
11. KAT	1.814,16	1.814,16
12. KAT	1.814,16	1.814,16
13. KAT	1.814,16	1.814,16
14. KAT	1.814,16	1.814,16
15. KAT	1.814,16	1.814,16
16. KAT	1.814,16	1.814,16
17. KAT	1.814,16	1.073,60
ASANSÖR MAK. DAİRESİ KATI	1.814,16	0
TOPLAM	71.293,21	32.920,05

Not: Rapor konusu parsel üzerinde geliştirilen projenin değerinin hesabında yukarıdaki bilgiler dikkate alınmıştır. Söz konusu projeden farklı bir proje uygulanması durumunda (tadilat ruhsatı, tadilat projesi alınması durumdan) bu raporda gelir indirgeme yöntemi ulaşılan değerler geçersiz olacaktır.

Onaylı mimari projedeki alan yapı ruhsatındaki alandan ufak da olsa fazladır. Değerlemede yapı ruhsatındaki alan dikkate alınmıştır.

5.3 Değerleme İşlemini Olumsuz Yönde Etkileyen Veya Sınırlayan Faktörler

Değerleme işlemini olumsuz yönde etkileyen veya sınırlayan herhangi bir faktör bulunmamaktadır.

5.4 Varsa, mevcut yapıyla veya inşaatı devam eden projeye ilgili tespit edilen ruhsata aykırı durumlara ilişkin bilgiler

Rapor konusu taşınmaz üzerinde inşası devam eden 1 adet yapı bulunmaktadır. Yerinde yapılan incelemelerde inşaatın genel olarak geçerli ruhsat ve projesine uygun olarak devam ettiği görülmüştür. İŞ GYO A.Ş.' den alınan bilgiye ve yerinde yapılan tespitlerde projenin tüm katlarının kaba inşaatı tamamlanmış olup, incelemeler sonucu taşınmazın genel inşaat seviyesinin yaklaşık %40 olduğu öngörülmüştür.

5.5 Ruhsat alınmış yapılarda yapılan değişikliklerin 3194 sayılı İmar Kanunu'nun 21. maddesi kapsamında yeniden ruhsat alınmasını gerektirdiği değişiklikler olup olmadığı hakkında bilgi

Rapora konu taşınmaz inşaat aşamasında olup, mevzuat kapsamında 3194 sayılı İmar Kanunu'nun 21. maddesi kapsamında yeniden ruhsat almasına gerek yoktur.

5.6 Gayrimenkul değerlendirme tarihi itibarıyla hangi amaçla kullanıldığı, gayrimenkul arsa veya arazi ise üzerinde herhangi bir yapı bulunup bulunmadığı ve varsa, bu yapıların hangi amaçla kullanıldığı hakkında bilgi

Rapor konusu taşınmaz üzerinde inşası devam eden 1 adet proje bulunmaktadır.

6. BÖLÜM

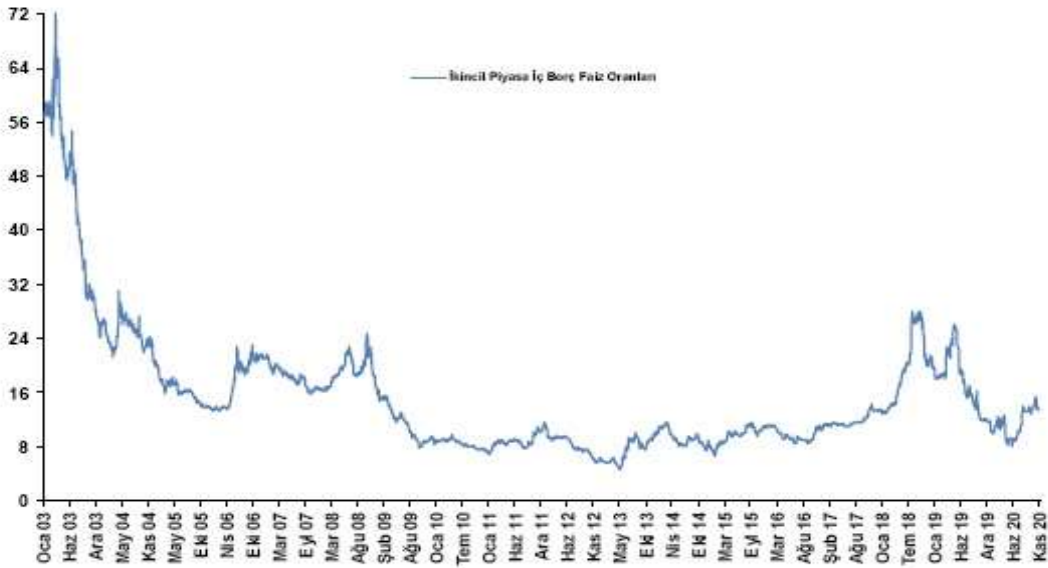
PAZAR BİLGİLERİNE İLİŞKİN ANALİZLER

6.1 Türkiye’de Yaşanan Ekonomik Koşullar Ve Gayrimenkul Piyasasının Analizi

Türkiye ekonomisinde yaşanan 2001 krizi ülkemiz için dönüm noktası olmuştur. Yıllar boyunca devam eden yüksek enflasyon, yüksek faiz ve kamu borçları gibi yapısal sorunlar ülkeyi büyük bir krize sürüklemiştir. Kriz sonrası yapılan yasal düzenlemeler (özellikle bankacılık konusunda) ve idari tedbirlerle ülkemiz bir toparlanma sürecine girmiştir.

2001 krizi sırasında hazine % 140’lar mertebesinde borçlanırken, 2003 yılında sonra faizler hızlı bir düşüş trendine girmeye başlamıştır. Faizler 2013 yılı Mayıs ayında Cumhuriyet tarihinin en düşük seviyesi olan % 4,99 görülmüştür. Bu tarihten itibaren dünyadaki küresel ekonomik gelişmeler neticesinde, özellikle FED’in yaptığı parasal genişlemenin sonlanacağı beklentisi, Darbe girişimi ve diğer jeopolitik risklerle beraber faizler artış eğilimine girmiştir. 2015 yılı sonu ve 2016 yılının ilk çeyreğinde faiz oranları % 11 mertebelerine kadar çıkmıştır. 15 Temmuz’da yaşanan darbe girişimi sonrası alınan önlemler ve iyileşen risk algısı ile Haziran 2016 da faizle % 8,75’e gerilemiştir. Aralık 2016 itibariyle faiz oranları % 9 mertebelerinde seyretmesine karşın 2017 Aralık ayı itibariyle % 13,5’lerin üzerine kadar çıkmıştır. 2018 Haziran ayında faiz oranları % 19 Ekim ayında ise bu oran % 27 mertebelerine kadar çıkmıştır. Ancak alınan ekonomik önlemler sayesinde 2019 yıl içinde faiz oranları önce % 19 mertebelerine sonra kademeli olarak merkez bankasının faiz indirimleri sayesinde faiz oranları % 12 bandına gerilemiştir. 2020 yılında da faiz oranlarının kademeli olarak düşürerek tek haneli rakamlara gelmiştir. 2020 yılı Ekim ayından sonra ani kur artışlarına önlem için politika faizinde artış yönüne gidilmiştir.

Faiz Oranı (%)



Kaynak: Hazine ve Maliye Bakanlığı

6.1.1 Türkiye Büyüme Verileri ve Yıllara Göre Enflasyon Oranları

GSYH 2020 yılı üçüncü çeyrek ilk tahmini; zincirlenmiş hacim endeksi olarak, bir önceki yılın aynı çeyreğine göre %6,7 artmıştır.

GSYH'yi oluşturan faaliyetler incelendiğinde; 2020 yılı üçüncü çeyreğinde bir önceki yıla göre zincirlenmiş hacim endeksi olarak; finans ve sigorta faaliyetleri % 41,1, bilgi ve iletişim faaliyetleri % 15,0, sanayi % 8,0, inşaat % 6,4, tarım % 6,2, diğer hizmetler faaliyetleri % 6,0, gayrimenkul faaliyetleri % 2,8, kamu yönetimi, eğitim, insan sağlığı ve sosyal hizmet faaliyetleri % 2,4 ile hizmetler % 0,8 artmıştır. Mesleki, idari ve destek hizmet faaliyetleri %4,5 azalmıştır.

Mevsim ve takvim etkilerinden arındırılmış GSYH zincirlenmiş hacim endeksi, bir önceki çeyreğe göre %15,6 artmıştır. Takvim etkisinden arındırılmış GSYH zincirlenmiş hacim endeksi, 2020 yılı üçüncü çeyreğinde bir önceki yılın aynı çeyreğine göre %6,5 artmıştır.


GSYH büyüme hızları, III. Çeyrek: Temmuz-Eylül, 2020



Kaynak: TÜİK

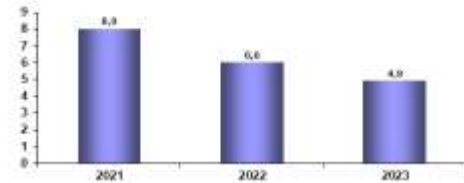
Hazine ve Maliye Bakanlığı 2019-2021 Yeni Ekonomi Programı'nda belirtilen ekonomik beklentilerine göre 2019 yılı için büyüme oranı % 2,3, 2020 yılı için % 3,5 ve 2021 yılı için ise büyüme oranı % 5 mertebelerinde olacaktır.

Ortalama Enflasyon Oranı (%)



Kaynak: TÜİK

2021-2023 Enflasyon Tahminleri (%)



Kaynak: Hazine ve Maliye Bakanlığı, 2021-2023 Yeni Ekonomi Programı, Eylül 2020.

TÜFE'de (2003=100) 2020 yılı Kasım ayında bir önceki aya göre %2,30, bir önceki yılın Aralık ayına göre %13,19, bir önceki yılın aynı ayına göre %14,03 ve on iki aylık ortalamalara göre %12,04 artış gerçekleşmiştir.

Bir önceki yılın aynı ayına göre artışın düşük olduğu diğer ana gruplar sırasıyla, %0,99 ile giyim ve ayakkabı, %5,19 ile haberleşme ve %7,00 ile eğitim olmuştur. Buna karşılık, bir önceki yılın aynı ayına göre artışın yüksek olduğu ana gruplar ise sırasıyla, %29,42 ile çeşitli mal ve hizmetler, %21,08 ile gıda ve alkolsüz içecekler ve %18,67 ile ulaştırma olmuştur.

Ana harcama grupları itibarıyla 2020 yılı Kasım ayında azalış gösteren tek ana grup %0,19 ile eğitim oldu. Alkollü içecekler ve tütün ana grubunda aylık değişim olmazken, en az artış gösteren gruplar %0,12 ile haberleşme ve %0,80 ile sağlık oldu. Buna karşılık, ana harcama grupları itibarıyla 2020 yılı Kasım ayında artışın yüksek olduğu gruplar ise sırasıyla, %4,51 ile ulaştırma, %4,16 ile gıda ve alkolsüz içecekler ve %1,69 ile ev eşyası olmuştur.

TÜFE değişim oranları (%), Kasım 2020

	Kasım 2020	Kasım 2019	Kasım 2018
Bir önceki aya göre değişim oranı	2,30	0,38	-1,44
Bir önceki yılın Aralık ayına göre değişim oranı	13,19	11,01	20,79
Bir önceki yılın aynı ayına göre değişim oranı	14,03	10,56	21,62
On iki aylık ortalamalara göre değişim oranı	12,04	15,87	15,63

Kaynak: TÜİK

6.1.2 Türkiye İnşaat Sektörü Verileri

İnşaat sektörü 2020 yılının ikinci çeyreğinde yüzde 2,7 küçülmüştür. Covid-19'un olumsuz etkisi inşaat sektörü üzerinde daha sınırlı etki yaratmıştır. Geçen yılın ikinci çeyreğinde yaşanan yüzde 11,7 daralma nedeniyle de önemli bir baz etkisi oluşmuştur. 2020 yılının ikinci çeyreğindeki küçülme ile inşaat sektörü 8 çeyrek üst üste küçülmüştür. İnşaat sektöründe Covid-19 yani sıra küçülmeye yol açan kendi dinamiklerinden kaynaklanan sorunlar da devam etmiştir.

2020 yılının ikinci çeyreğinde inşaat harcamaları cari fiyatlarla geçen yılın aynı çeyreğine göre yüzde 9,0 azalmış ve 123,5 milyar TL olarak gerçekleşmiştir. Yılın ikinci çeyreğinde inşaat faaliyetlerinin Covid-19 nedeniyle sınırlanması inşaat harcamalarında daralmaya yol açmıştır.

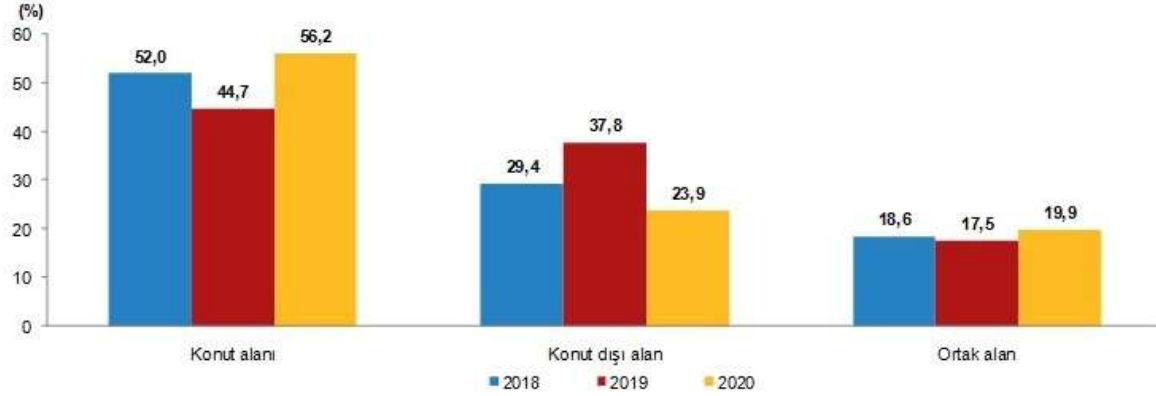
İnşaat sektörü ile ekonominin genelinde yaşanan büyüme arasındaki pozitif ilişki son 7 çeyrekte önemli ölçüde bozulmuştu. 2018 yılında ekonomi yüzde 3,0 büyürken inşaat sektörü yüzde 1,9 küçülmüştü. 2019 yılında ise ekonomi yüzde 0,9 büyürken inşaat sektörü yüzde 8,6 daralmıştı. 2020 yılının ilk çeyrek döneminde de ekonomi yüzde 4,5 büyümüş ancak inşaat sektörü yüzde - % 1,9 küçülmüştür. 2020 yılının ikinci çeyrek döneminde ise bu kez ekonomi yüzde 9,9 daralırken inşaat sektöründe küçülme yüzde 2,7 olarak gerçekleşmiştir.



Belediyeler tarafından verilen yapı ruhsatlarının 2020 yılının ilk dokuz ayında bir önceki yıla göre bina sayısı % 73,7, yüzölçümü % 58,1, değeri % 76,1, daire sayısı % 97,9 artmıştır. Yapı ruhsatı verilen yapıların 2020 yılının ilk dokuz ayında toplam yüzölçümü 72,5 milyon m² iken; bunun 40,7 milyon m²'si konut, 17,3 milyon m²'si konut dışı ve 14,4 milyon m²'si ise ortak kullanım alanı olarak gerçekleşmiştir.

Yapı ruhsatı verilen yapıların 2020 yılının ilk dokuz ayında kullanma amacına göre en yüksek paya 53,0 milyon m² ile iki ve daha fazla daireli ikamet amaçlı binalar sahip oldu. Bunu 4,7 milyon m² ile sanayi binaları ve depolar izlemiştir.

Yapı ruhsatına göre konut, konut dışı ve ortak alanların yüzölçümü payları, Ocak-Eylül 2018-2020



Yapı ruhsatı, Ocak-Eylül 2018-2020

	2020	2019 ^(r)	2018 ^(r)	Bir önceki yılın ilk dokuz ayına göre değişim oranı (%)	
				2020	2019
Bina sayısı	58 865	33 888	78 914	73,7	-57,1
Yüzölçümü (m ²)	72 454 226	45 831 279	109 000 603	58,1	-58,0
Değer (TL)	129 680 060 407	73 626 698 705	144 126 593 197	76,1	-48,9
Daire sayısı	357 807	180 763	501 359	97,9	-63,9

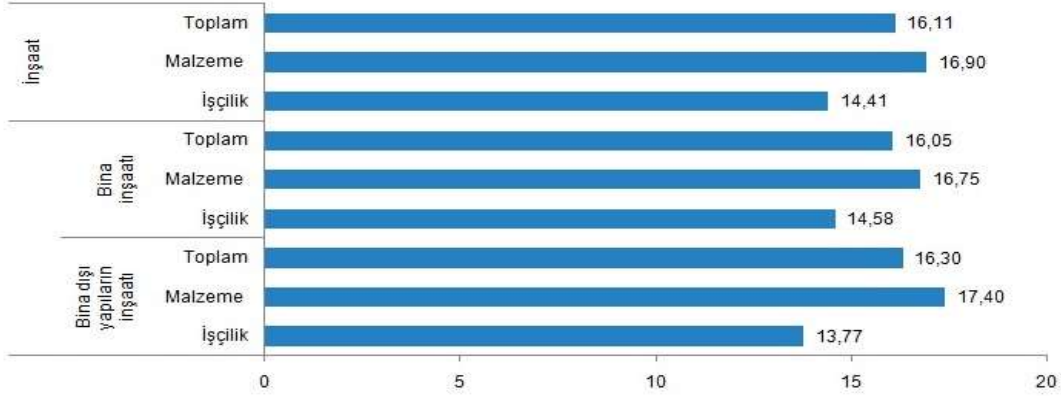
(r) Yapı izin istatistikleri 2018 ve 2019 yılları verileri revize edilmiştir.

Kaynak: TÜİK

İnşaat maliyet endeksi, 2020 yılı Eylül ayında bir önceki aya göre % 2,11, bir önceki yılın aynı ayına göre % 16,11 artmıştır. Bir önceki aya göre malzeme endeksi % 3,48 arttı, işçilik endeksi % 0,75 azalmıştır. Ayrıca bir önceki yılın aynı ayına göre malzeme endeksi % 16,90, işçilik endeksi %14,41 artmıştır.

Bina inşaatı maliyet endeksi, bir önceki aya göre %2,19, bir önceki yılın aynı ayına göre % 16,05 artmıştır. Bir önceki aya göre malzeme endeksi % 3,64 arttı, işçilik endeksi % 0,75 azalmıştır. Ayrıca bir önceki yılın aynı ayına göre malzeme endeksi % 16,75, işçilik endeksi % 14,58 artmıştır.

İnşaat maliyet endeksi yıllık değişim oranları (%), Eylül 2020



Kaynak: TÜİK

6.1.3 Konut Satışları ve Konut Kredilerinin Durumu

Türkiye’de hızla gerileyen faiz oranları önemli ölçüde inşaat sektöründeki talep büyümesine olumlu etki yaratmıştır. Son dönemde gerek global gerekse Türkiye’nin kendi jeopolitik ve ekonomik durumu itibariyle faizlerde bir yükselme söz konusudur. 2015 yılı ilk yarısı konut kredileri talebi yüksek görünürken ikinci yarı itibariyle sert bir düşüş yaşamıştır. 2016 yılı başında ise hafif bir toparlanma söz konusu olsa da 2017 – 2018 yılları itibariyle konut kredi faizleri ve kullanım oranları düşüş seyretmiştir. 2019 yılında ise konut faiz oranları kampanyalar sayesinde düşmüş ve kullanım oranları artmaya başlamıştır. 2020 yılı ikinci çeyrek itibariyle en düşük faiz oranları ile konut kredileri kullanılmaya başlanılmıştır.

Türkiye genelinde konut satışları 2020 Ekim ayında bir önceki yılın aynı ayına göre % 16,3 azalarak 119.574 olmuştur. Konut satışlarında İstanbul 22.270 konut satışı ve % 18,6 ile en yüksek paya sahip olmuştur. Satış sayılarına göre İstanbul’u 10.624 konut satışı ve % 8,9 pay ile Ankara, 6.846 konut satışı ve % 5,7 pay ile İzmir izlemiştir. Konut satış sayısının düşük olduğu iller sırasıyla 16 konut ile Ardahan, 24 konut ile Hakkari ve 71 konut ile Bayburt olmuştur.

Türkiye genelinde 2020 Ekim ayında ipotekli konut satışları bir önceki yılın aynı ayına göre % 49,3 azalış göstererek 25.566 olmuştur. Toplam konut satışları içinde ipotekli satışların payı % 21,4 olarak gerçekleşmiştir. İpotekli satışlarda İstanbul 5.494 konut satışı ve % 21,5 pay ile ilk sırayı almıştır. İpotekli konut satışının en az olduğu iller 4'er konut ile Ardahan ve Hakkari olmuştur.

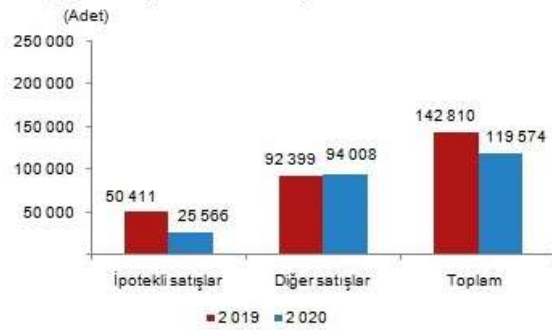
Satış şekline göre konut satışı, Ekim 2020
(Adet)



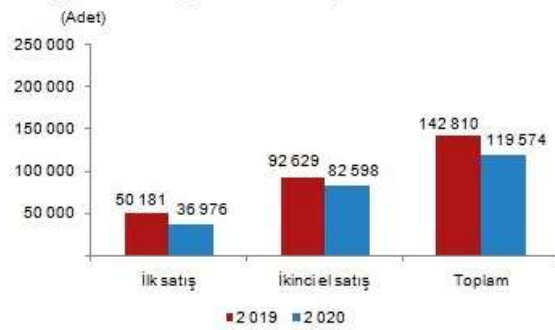
Türkiye genelinde ilk defa satılan konut sayısı 2020 Ekim ayında bir önceki yılın aynı ayına göre % 26,3 azalarak 36.976 olmuştur. Toplam konut satışları içinde ilk satışın payı % 30,9 olmuştur. İlk satışlarda İstanbul 6.401 konut satışı ve % 17,3 ile en yüksek paya sahip olurken, İstanbul'u 2.409 konut satışı ile Ankara ve 797 konut satışı ile İzmir izlemiştir.

Türkiye genelinde ikinci el konut satışları 2020 Ekim ayında bir önceki yılın aynı ayına göre % 10,8 azalış göstererek 82.598 olmuştur. İkinci el konut satışlarında İstanbul 15.869 konut satışı ve % 19,2 pay ile ilk sıraya yerleşmiştir. İstanbul'daki toplam konut satışları içinde ikinci el satışların payı % 71,3 oldu. Ankara 8.215 konut satışı ile ikinci sırada yer almıştır. Ankara'yı 5.049 konut satışı ile İzmir izlemiştir.

Satış şekline göre konut satışı, Ekim 2019-2020



Satış durumuna göre konut satışı, Ekim 2019-2020



Ocak-Ekim döneminde 1.280.852 konut satışı gerçekleşerek, bir önceki yılın aynı dönemine göre % 27 artış göstermiştir. Ocak-Ekim döneminde ipotekli konut satışı % 124,2 artarak 534.256, diğer satış türlerinde ise % 3 azalarak 746.596 olmuştur. Bu dönemde ilk defa satılan konutlar % 2,3 artarak 396.184 olmuştur. İkinci el konut satışları da % 42,5 artarak 884.668 olarak gerçekleşmiştir.

Yabancılara yapılan konut satışları bir önceki yılın aynı ayına göre % 23,1 artarak 5.258 olmuştur. Yabancılara yapılan konut satışlarında, Ekim 2020'de ilk sırayı 2.458 konut satışı ile İstanbul almıştır. İstanbul ilini sırasıyla 928 konut satışı ile Antalya, 347 konut satışı ile Ankara, 187 konut satışı ile Yalova ve 186 konut satışı ile Bursa izlemiştir.

6.1.4 Konut Fiyat Endeksi

Türkiye'deki konutların gözlemlenebilen özelliklerinin zaman içinde kontrol edilerek, kalite etkisinden arındırılmış fiyat değişimlerini izlemek amacıyla hesaplanan Konut Fiyat Endeksi (KFE) (2017=100), 2020 yılı Eylül ayında bir önceki aya göre yüzde 1,6 oranında artarak 146,7 seviyesinde gerçekleşmiştir. Bir önceki yılın aynı ayına göre yüzde 27,3 oranında artan KFE, aynı dönemde reel olarak yüzde 14 oranında artış göstermiştir.

Üç büyük ilin konut fiyat endekslerindeki gelişmeler değerlendirildiğinde, 2020 yılı Eylül ayında bir önceki aya göre İstanbul, Ankara ve İzmir'de sırasıyla % 2,50, % 1,30 ve % 1,20 oranlarında artış gözlenmiştir. Endeks değerleri bir önceki yılın aynı ayına göre, İstanbul, Ankara ve İzmir'de sırasıyla % 25,7 % 27,2 ve 27,80 oranında artış göstermiştir.

6.1.5 Türkiye Gayrimenkul Piyasasını Bekleyen Fırsat ve Tehditler

Tehditler:

- FED'in parasal genişleme politikasını yavaşlatarak faiz artırım sürecine girmesi, bunun sonucu olarak da Türkiye piyasası üzerinde baskı yaratması,
- Türkiye'nin mevcut durumu itibariyle jeopolitik risklere açık olması sebebiyle mevcut ve gelecekteki yatırımları yavaşlaması ve talebin azalması,
- Son dönemde döviz kurundaki ve faizlerdeki artış,
- Yüksek enflasyon oranları,

Fırsatlar:

- Türkiye'deki gayrimenkul piyasasının uluslararası standartlarda gelen taleplere cevap verecek düzeyde olması,
- Özellikle kentsel dönüşümün hızlanmasıyla daha modern yapıların inşa ediliyor olması,
- Genç bir nüfus yapısına sahip olmanın getirdiği doğal talebin devam etmesi,
- Döviz bazında düşen gayrimenkul fiyatlarının yabancı ilgisini artırması.

6.1.6 Türkiye Gayrimenkul Piyasası Beklentisi

2011 yılında gerek genel seçimlerin etkisi gerekse ülke ekonomisindeki durağanlığın etkisiyle gayrimenkul sektöründe ciddi bir artış olmamıştır. 2012 ve 2013 yıllarında, 2011 yılına göre satışlarda ve gayrimenkul yatırım projelerinde artışlar olmuştur. 2014 yılının tamamı ve 2015 yılının ilk yarısında yeni gayrimenkul projeleri ve kentsel dönüşüm projelerinin yapımı ve satışlarında hızlı bir dönem olmasına rağmen, genel seçimin etkisiyle 2015 yılının ikinci yarısında gayrimenkul yatırım projeleri durağan olarak seyretmiş ve faiz oranlarındaki artışa paralel olarak gayrimenkul satışlarında azalma gerçekleşmiştir. 2016 yılında yaşanan darbe girişimi, dünya piyasalarındaki genel daralma ve diğer jeopolitik gelişmeler ışığında Türkiye ekonomisinde de son çeyrekte bir daralma görülmüştür. Ancak ardı ardına yapılan kampanyalar sayesinde 2016 yılındaki toplam satışı gerçekleşen konut sayısı bir önceki yılı dahi aşmasını sağlamıştır. 2017 yılında enflasyonun ve faizlerin yüksek seyretmesine karşın konut satışları bir önceki yıla göre yine de artış göstermiştir. 2018 yılının özellikle ikinci yarısından sonra özellikle faiz ve dövizdeki artış ve enflasyondaki yüksek seyretme eğilimi nedeniyle gayrimenkule olan ilgi azalmış sadece bölgesel bazda ve yapılan kampanyalar neticesinde lokal olarak gayrimenkule ilgi olmuştur. 2019 yılının ikinci yarısından itibaren düşen konut faizleri ile konut satışlarında bir canlanma görülmüştür. 2020 yılının ilk çeyreğinde tüm dünyada görülen Covid 19 salgını nedeniyle ekonomiler durma noktasına gelmiş konut sektörü de bu durumdan çok olumsuz etkilenmiştir. Haziran ayı itibariyle konut kredilerinin kampanyalarla en düşük oranlara gerilediği, vadelerin 18 yıla çıkarılmasıyla konut sektörü canlanmış ve bu durum fiyatlara da yansiyarak artış göstermiştir. Eylül ayı itibariyle kur artışının da etkisi görülmüş ve faizler de artış göstermiştir. Eylül – Ekim aylarında kredi kullanım oranları ve konut satışlarındaki hız yavaşlamıştır. Kasım ayı itibariyle bu yavaşlama hızla devam etmektedir.

6.3 Bölge Analizi

İstanbul İli

İstanbul, Türkiye'de yer alan şehir ve ülkenin 81 ilinden biridir. Ülkenin en kalabalık, ekonomik ve sosyo-kültürel açıdan en önemli şehridir. Şehir, iktisadi büyüklük açısından dünyada 34., nüfus açısından belediye sınırları göz önüne alınarak yapılan sıralamaya göre Avrupa'da birinci, dünyada ise Lagos'tan sonra altıncı sırada yer almaktadır.

2019 yılı itibarıyla nüfusu 15.519.267 kişidir.

İstanbul 41° K, 29° D koordinatlarında yer alır. Batıda Çatalca Yarımadası, doğuda Kocaeli Yarımadası'ndan oluşur. Kuzeyde Karadeniz, güneyde Marmara Denizi ve ortada İstanbul Boğazı'ndan oluşan kent, kuzeybatıda Tekirdağ'a bağlı Saray, batıda Tekirdağ'a bağlı Çerkezköy, Çorlu, güneybatıda Tekirdağ'a bağlı Marmara Ereğlisi, kuzeydoğuda Kocaeli'ne bağlı Kandıra, doğuda Kocaeli'ne bağlı Körfez, güneydoğuda Kocaeli'ne bağlı Gebze ilçeleri ile komşudur. İstanbul'u oluşturan yarımadalardan Çatalca Avrupa, Kocaeli ise Asya anakaralarındadır. Kentin ortasındaki İstanbul Boğazı ise bu iki kıtayı birleştirir. Boğazdaki Yavuz Sultan Selim, Fatih Sultan Mehmet ve 15 Temmuz Şehitler Köprüleri kentin iki yakasını birbirine bağlar. İstanbul Boğazı boyunca ve Haliç'i çevreleyecek şekilde Türkiye'nin kuzeybatısında kurulmuştur.

Karadeniz ile Marmara Denizi'ni bağlayan ve Asya ile Avrupa'yı ayıran İstanbul Boğazı'na ev sahipliği yapması nedeniyle, İstanbul'un jeopolitik önemi oldukça yüksektir.

İstanbul'un yüksek nüfusu ve ileri sanayi sektörü çevresel konularda pek çok sıkıntıyı da beraberinde getirmektedir. Hava, su ve toprak kirliliği gibi ana sorunların yanı sıra, çarpık kentleşme ve denetimsizlikten kaynaklanan görüntü ve gürültü kirliliği gibi ikincil sorunlar da göze çarpmaktadır.

İstanbul'un toplam 39 ilçesi vardır. Bu ilçelerin 25'i Avrupa Yakası'nda, 14'ü ise Anadolu Yakası'ndadır. Bunlar; Adalar, Arnavutköy, Ataşehir, Avcılar, Bağcılar, Bahçelievler, Bakırköy, Başakşehir, Bayrampaşa, Beşiktaş, Beykoz, Beylikdüzü, Beyoğlu, Büyükçekmece, Çatalca, Çekmeköy, Esenler, Esenyurt, Eyüp, Fatih, Gaziosmanpaşa, Güngören, Kadıköy, Kağıthane, Kartal, Küçükçekmece, Maltepe, Pendik, Sancaktepe, Sarıyer, Silivri, Sultanbeyli, Sultangazi, Şile, Şişli, Tuzla, Ümraniye, Üsküdar ve Zeytinburnu ilçeleridir.

İstanbul'un tarihi semtlerinden batıya ve kuzeye gidildikçe büyük bir farklılaşma görülür. En yüksek gökdelenler ve ofis binaları Avrupa Yakası'nda özellikle Levent, Mecidiyeköy ve Maslak'ta toplanırken, Anadolu Yakası'nda ise Kadıköy ilçesindeki Kozyatağı mahallesi dikkat çeker.

Son yıllarda inşa edilen çok yüksek yapılar, nüfusun hızlı büyümesi göz önüne alınarak yapılmışlardır. Şehrin hızla genişlemesinden dolayı konutlaşma, genellikle şehir dışına doğru ilerlemektedir. Şehrin sahip olduğu en yüksek çok katlı ofis ve konutlar, Avrupa Yakası'nda bulunan Levent, Mecidiyeköy ve Maslak semtlerinde toplanmıştır. Levent ve Etiler'de çok sayıda alışveriş merkezi toplanmıştır. Türkiye'nin en büyük şirket ve bankalarının önemli bir kısmı bu bölgede bulunmaktadır. Yakın dönemde finans kuruluşlarının operasyon merkezleri Pendik - Tuzla ve Gebze aksına doğru kaymıştır.

İstanbul, kara ve deniz ticaret yollarının bir kavşağı olması ve stratejik konumu nedeniyle Türkiye'de ekonomik yaşamın merkezi olmuştur. Şehir aynı zamanda en büyük sanayi merkezidir. Türkiye'deki sanayi istihdamının %20'sini karşılamaktadır. Yaklaşık olarak %38'lik endüstriyel alana sahiptir. İstanbul ve çevre iller bu alanda; meyve, zeytinyağı, İpek, pamuk ve tütün gibi ürünler elde etmektedir. Ayrıca gıda sanayi, tekstil üretimi, petrol ürünleri, kauçuk, metal eşya, deri, kimya, ilaç, elektronik, cam, teknolojik ürünler, makine, otomotiv, ulaşım araçları, kağıt ve kâğıt ürünleri ve alkollü içkiler, kentin önemli sanayi ürünleri arasında yer almaktadır.

Ticaret, İstanbul'un gelirinde en büyük paya sahip olan sektördür. İlde bu sektörün gelişmesinde Boğaz köprülerinin, Asya ve Avrupa gibi merkezler arasında uzanan otoyolların büyük katkısı vardır. Aynı şekilde demiryoluyla da Asya ve Avrupa'ya bağlanması ve büyük limanları olması da bu konuda etkilidir. İstanbul ticaret sektörü ülke toplamının %27'sini oluşturur. Dışalım ve dışsatım konusunda da İstanbul, Türkiye çapında birinci sıradadır. Türkiye'de hizmet veren özel bankaların tümünün, ulusal çapta yayın yapan gazetelerin, televizyon kanallarının, ulaşım firmalarının ve yayınevlerinin ise tümüne yakınının genel merkezleri İstanbul'dadır. Nitekim, İstanbul ekonomisinde bankacılıkla birlikte ulaştırma-haberleşme sektörü %15'i aşan bir paya sahiptir.

Türkiye'nin büyük sanayi kuruluşlarından pek çoğunun genel merkezi ve fabrikası İstanbul'da bulunmaktadır. İlde madeni eşya, makine, otomotiv, gemi yapımı, kimya, dokuma, konfeksiyon, hazır gıda, cam, porselen ve çimento sanayii gelişkindir. 2000'li yılların başında payı %30'a yakın olan sanayi, ticaretten sonra ildeki ikinci büyük sektördür.

İstanbul genelinde tüm orman alanları koruma altına alınmış olmakla birlikte sınırlı miktarda ormancılık faaliyeti yürütülmektedir.

İstanbul'un tarihi, anıtlar ve yapıtların fazlalığı ve Boğaz'a sahip olması nedeniyle gözde turizm merkezlerinden biridir. Ancak 2016 yılı itibariyle turizm sektöründe gerileme dönemi başlamıştır.

İstanbul'da ulaşım kara, hava, deniz ve demiryolu gibi farklı şekillerde yapılmaktadır. Şehiriçi, şehirlerarası ve uluslararası taşımacılığın yapıldığı büyük merkezlere sahiptir. İldeki havalimanlarından Atatürk Havalimanı, Avrupa Yakası'nda Bakırköy ilçesinde; İstanbul havalimanı Arnavutköy ilçesinde, Sabiha Gökçen Havalimanı ise Anadolu Yakası'nda Pendik ilçesinde yer alır. Kent merkezine metro hattı ve otoyollarla bağlıdır.

Karayoluyla ulaşımı ise İstanbul'da özellikle şehirlerarası yolculukta büyük bir paya sahiptir. Türkiye'nin her iline ve ayrıca Gürcistan, Yunanistan, Bulgaristan gibi komşu ülkelere İstanbul'dan doğrudan seferler vardır. Anadolu Yakası'nda Harem Otogarı, Avrupa Yakası'ndaysa Büyük İstanbul Otogarı hizmet vermektedir. İstanbul Otogarı da metroyla kent merkezine bağlanmaktadır.

Demiryolu ise bu iki ulaşım yoluna oranla daha az tercih edilen bir başka hizmettir. İstanbul'dan Eskişehir, Ankara, Konya, Adana, Bitlis, Van gibi yurtiçi merkezlerle; Yunanistan, Bulgaristan, Romanya, Sırbistan, Macaristan, İran, Suriye ve Irak gibi dış merkezlere tren seferleri vardır. Yüksek hızlı tren Pendik ilçesinden hareket etmektedir.

Deniz yoluyla ise ilde düzenli ulaşım yalnızca yurtiçinde gerçekleştirilir. İstanbul'dan Yalova'ya, Balıkesir'e ve Bursa'ya feribot ve araba vapuru seferleri vardır. İstanbul Limanı'na turistik amaçlarla gelen münferit gemiler dışında yurtdışı varışlı gemi seferi yoktur.

İstanbul'da şehiriçi ulaşım ise büyük bir sektördür. Otobüslerle ulaşım sağlayan İETT; şehirhatları vapurlarını ve deniztaksi işleten İDO; tramvay, metro, füniküler ve teleferik hatlarının sahibi İstanbul Ulaşım A.Ş.; banliyö hizmeti sağlayan TCDD; dolmuşlar, yolcu motorları ve ticari taksilerle İstanbul kompleks bir ulaşım ağına sahiptir.

Ümraniye İlçesi

Yüzölçümü 22.000 hektardır. Kuzey'inde Beykoz, doğusunda Şile, güneyinde Maltepe, Kadıköy ve Kartal, batısında Üsküdar ilçeleri bulunmaktadır. 14 mahalle, 6 belde ve 5 köyden oluşmaktadır. 2019 yılı adrese dayalı nüfus kayıt sistemine Göre nüfusu 710.280'dir. 1970'li yılların başından itibaren büyük göç hareketlerine ve büyüme sonucunda ortaya çıkan plansız yapılaşmaya maruz kalmıştır.

İstanbul'un en hızlı kentleşen ve nüfusu hızla artan bu ilçesinde köy ve yöre geleneklerinin aynen muhafaza edildiği ilginç bir kentleşme örneği yaşanmaktadır. Orta ve küçük sanayi bölgeleri ilçeyi dinamik kılmaktadır. TEM Karayolu'nun kuzeyinde bulunan Devlet ormanları ve su havzaları, yapılaşmayı ve arazi arzını kısıtlamaktadır. Bu nedenle nüfusun büyük çoğunluğu ilçenin güneyinde ve TEM Karayolu civarında yerleşiktir. Bununla birlikte Fatih Sultan Mehmet Köprüsü'nün ve bağlantı yollarının açılmasıyla yoğun bir yapılaşma ve gelişme olmuştur.

Ataşehir Toplu Konut Alanı ve Finans Merkezi

İlk olarak 1990'lı yılların başında Emlak Bankası tarafından uydu kent olarak tasarlanan Ataşehir'de Toplu Konut İdaresi TOKİ iştiraki Emlak GYO ait arsalar İstanbul Finans Merkezi arazisi olarak ayrılmıştır.

Batı Ataşehir olarak adlandırılan bölgede 2005 yılından itibaren Varyap, Ağaoğlu, Teknik Yapı, Emay İpek gibi Türkiye'nin önemli inşaat firmaları bölgede hızla lüks konut yapımına başlamıştır. Kısa süre içerisinde bölgedeki alt yapı çalışmalarının tamamlanması ile bölgeye talep de artmıştır.

Halk Bankası, Ziraat Bankası, Vakıf Bank, SPK ve BDDK gibi kurumlar 2008 yılından itibaren Finans Merkezi olarak adlandırılan bölgede arsa satın alarak bu bölgeye taşınma planlarını yapmıştır.

Son yıllarda bölgedeki konut arzı ile talebi bir dengeye otursa da yeni konut projelerine olan talebin devam etmekte olduğu görülmektedir. Önümüzdeki yıllarda Finans Merkezi'nin de inşaatının başlamasıyla bölgeye olan talebin daha da artacağı görüş ve kanaatindeyiz.

Ulaşım

Taşınmazın yer aldığı bölgede gayrimenkullerin değerini etkileyen en önemli etkenler; trafik ve otopark sorununun olmaması, TEM Otoyolu'na olan yakınlığı ve ana yollarla bağlantısıdır.

Bu nedenle; TEM Otoyolu ve D100 (E-5) Karayolu gibi önemli ulaşım noktalarını birbirine bağlayan bağlantı yoluna yakınlığı (önemli merkezlere rahat ulaşılabilirliğe sahip olması) rapor konusu taşınmaza önemli avantajlar sağlamaktadır.

6.4 Gayrimenkulün Değerine Etki Eden Özet Faktörler

Olumlu etkenler:

- Türkiye'nin son yıllardaki en önemli proje alanlarından birinin içerisinde yer alması,
- Kozyatağı, Kadıköy, Altunizade, Kavacık, Ümraniye, Levent, Maslak gibi önemli iş merkezlerine olan ulaşım kolaylığı,
- D100 Karayolu ve TEM Otoyolu'na yakın konumda olması,
- Bölgede benzer nitelikte satılık parselin olmaması,
- İmar durumu,
- İstanbul Finans Merkezi Alanı için yapılan protokolle parsellerin hafriyat işlerinin yapılmış olması,
- Ulaşım rahatlığı,
- Müşteri celbi,
- Reklam kabiliyeti,
- Proje için yasal izinlerin alınmış olması,
- Bölgenin yüksek ticari potansiyeli,
- Bölgedeki elit projelerin varlığı,
- Bölgenin tamamlanmış altyapısı.

Olumsuz etken:

- Gayrimenkule olan talebin azalmış olması.

6.5 Mevcut ekonomik koşulların, gayrimenkul piyasasının analizi, mevcut trendler ve dayanak veriler ile bunların gayrimenkulün değerine etkileri

6. bölümde sunulan veriler incelendiğinde son bir yıl içerisinde enflasyon oranlarının ve gösterge faizlerinin arttığı, konut satışlarının bir önceki yıla göre azaldığı ve yavaşladığı ve inşaat maliyetlerinin arttığı görülmektedir. Ayrıca ülkemizde ve tüm dünyada görülmekte olan pandeminin etkileri de tüm sektörleri olduğu gibi gayrimenkul sektörünü de olumsuz yönde etkilemiştir. Ancak son aylarda özellikle konut faizlerinin ülke tarihinin en düşük seviyelerine çekilmesi ve çeşitli kampanyalarla da bunun desteklenmesi ile konut sektörü oldukça hareketlenmiştir. Bunun yanı sıra bu hareketlenme perakende ve ticari gayrimenkullerde çok hissedilmemiştir. Hazine Bakanlığı'nın ileriye yönelik yaptığı projeksiyonlarda da enflasyon oranlarının ve faizlerin düşüş eğiliminde olacağı görülmektedir. Bu bilgilerin ışığında rapor konusu taşınmazın konumlu olduğu bölgenin yakın analizi de yapılmış ve piyasa araştırmalarında da taşınmaza benzer imar özelliğine sahip arsaların da görüldüğü üzere istenen ve gerçekleşen satış bedellerinin kendi içerisinde tutarlı oldukları gözlenmiştir. Rapora konu taşınmaz İstanbul Finans Merkezi Projesi alanı içerisinde yer almakta olup özel bir konuma sahiptir. Bu da taşınmazın değerini olumlu yönde etkilemektedir. Bölge genelinde arsa fiyatlarında bir önceki yıla göre enflasyon oranları mertebelerinde bir artış olduğu gözlenmiştir. Taşınmazın sahip olduğu şerefiye kriterlerine göre emsal analizi kısmında detaylı değerlendirilmiştir. Değerlemede ayrıca "gayrimenkulün değerine etki eden özet faktörler" bölümünde sıraladığımız özellikler de dikkate alınarak taşınmaza pazar değeri takdir olunmuştur.

7. BÖLÜM KULLANILAN DEĞERLEME YÖNTEMLERİ

7.1 Değerleme Yöntemleri

Uygun bir değer esasına göre tanımlanan bir değerlemeye ulaşabilmek amacıyla, bir veya birden çok değerlendirme yaklaşımı kullanılabilir.

Bu çerçeve kapsamında tanımlanan ve açıklanan üç yaklaşım değerlendirme kullanılan temel yaklaşımlardır. Bunların tümü ekonomi teorisinde geçen fiyat dengesi, fayda beklentisi veya ikame ilkelerine dayanmaktadır. Tek bir yöntem ile güvenilir bir karar üretebilmek için yeterli sayıda gerçeklere dayalı veya gözlemlenebilen girdinin mevcut olmadığı hallerde, birden çok sayıda değerlendirme yaklaşımı veya yöntemi kullanılması özellikle tavsiye edilir.

Pazar Yaklaşımı

Pazar yaklaşımı, gösterge niteliğindeki değer, değerlendirme konusu varlıkla fiyat bilgisi mevcut olan aynı veya benzer varlıklar ile karşılaştırmalı olarak belirlenmesini sağlar.

Pazar yaklaşımında atılması gereken ilk adım, aynı veya benzer varlıklar ile ilgili pazarda kısa bir süre önce gerçekleşmiş olan işlemlerin fiyatlarının göz önünde bulundurulmasıdır. Eğer az sayıda işlem olmuşsa, bu bilgilerin geçerliliğini saptamak ve kritik bir şekilde analiz etmek kaydıyla, benzer veya aynı varlıklara ait işlem gören veya teklif verilen fiyatları dikkate almak uygun olabilir. Gerçek işlem koşulları ile değer esas ve değerlendirme yapılan tüm varsayımlar arasındaki farklılıkları yansıtabilmek amacıyla, başka işlemlerden sağlanan fiyat bilgileri üzerinde düzeltme yapmak gerekli olabilir.

Ayrıca değerlemesi yapılan varlık ile diğer işlemlerdeki varlıklar arasında yasal, ekonomik veya fiziksel özellikler bakımından da farklılıklar olabilir.

Gelir Yaklaşımı

Gelir yaklaşımı, gösterge niteliğindeki değer, gelecekteki nakit akışlarının tek bir cari sermaye değerine dönüştürülmesi ile belirlenmesini sağlar.

Bu yaklaşım bir varlığın yararlı ömrü boyunca yaratacağı geliri dikkate alır ve değeri bir kapitalizasyon süreci aracılığıyla belirler. Kapitalizasyon işlemi, gelirlerin uygun indirgeme oranları uygulanarak bir sermaye toplamına dönüştürülmesidir. Gelir akışı, bir sözleşme veya sözleşmelere dayanarak veya bir sözleşme ilişkisi içermeyen yani varlığın elde tutulması veya kullanımı sonucunda oluşması beklenen kârlardan türetilir. Gelir yaklaşımı kapsamında kullanılan yöntemler aşağıdakileri içerir:

- Tüm risk veya genel kapitalizasyon oranının temsili tek bir dönem gelirin uygulandığı gelir kapitalizasyonu,
- Bir indirgeme oranının gelecek dönemler için bir dizi nakit akışına uygulandığı (bunları güncel bir değere indirmek için) indirgenmiş nakit akışı,
- Çeşitli opsiyon fiyatlama modelleri.

Gelir yaklaşımı, bir yükümlülük yerine getirilene kadar gereken nakit akışları dikkate alınarak, yükümlülüklerle de uygulanabilir.

Maliyet Yaklaşımı

Maliyet yaklaşımı, gösterge niteliğindeki değer, bir alıcının, belli bir varlık için, ister satın alma, isterse yapım yoluyla edinilmiş olsun, kendisine eşit faydaya sahip başka bir varlığı elde etme maliyetinden daha fazla ödeme yapmayacağı ekonomik ilkesinin uygulanmasıyla belirlenmesini sağlar.

Bu yaklaşım, pazardaki bir alıcının gereksiz külfet doğuran zaman, elverişsizlik, risk gibi etkenler söz konusu olmadıkça, değerlemesi yapılan varlığa ödeyeceği fiyatın, eşdeğer bir varlığın ister satın alma ister yapım yoluyla maliyetinden fazla olmayacağı ilkesine dayanmaktadır. Değerlemesi yapılan varlıkların cazibesi, yıpranmış veya demode olmaları nedeniyle, genellikle satın alınabilecek veya yapımı gerçekleştirilebilecek alternatiflerinden daha düşüktür. Bunun geçerli olduğu hallerde, kullanılması gereken değer esasına bağlı olarak, alternatif varlığın maliyeti üzerinde düzeltmeler yapmak gerekebilir.

7.2 Gayrimenkulün Değerlemesinde Kullanılan Yöntemler

Sermaye Piyasası Kurulu'nun 01.02.2017 tarih Seri III-62.1 sayılı "Sermaye Piyasasında Değerleme Standartları Hakkında Tebliğ"i doğrultusunda Uluslararası Değerleme Standartları UDS 105 Değerleme Yaklaşımı ve Yöntemleri Madde 10.4'e göre "Değerleme çalışmasında yer alan bilgiler ve şartlar dikkate alındığında, özellikle tek bir yöntemin doğruluğuna ve güvenilirliğine yüksek seviyede itimat duyulduğu hallerde, değerlemeyi gerçekleştirenlerin bir varlığın değerlemesi için birden fazla değerlendirme yöntemi kullanması gerekmez. Ancak, değerlemeyi gerçekleştirenin çeşitli yaklaşım ve yöntemleri kullanmayı da göz önünde bulundurması gerekli görülmekte olup, özellikle tek bir yöntem ile güvenilir bir karar verilebilmesi için yeterli bulguya dayalı veya gözlemlenebilen girdinin mevcut olmadığı hallerde, bir değer belirlenebilmesi amacıyla birden fazla değerlendirme yaklaşımı veya yöntemi gerekli görülüp kullanılabilir. Birden fazla değerlendirme yaklaşımı veya yönteminin, hatta tek bir yaklaşım dahilinde birden fazla yöntemin kullanıldığı hallerde, söz konusu farklı yaklaşım veya yöntemlere dayalı değer takdirinin makul olması ve birbirinden farklı değerlerin, ortalama alınmaksızın, analiz

edilmek ve gerekçeleri belirtilmek suretiyle tek bir sonuca ulaştırılma sürecinin değerlemeyi gerçekleştiren tarafından raporda açıklanması gerekli görülmektedir.

Bu çalışmamızda;

- a. Projenin mevcut durumuyla pazar değerinin tespitinde proje natamam durumda olduğundan **maliyet yaklaşımı yöntemi**,
- b. Projenin tamamlanması durumundaki pazar değerinin tespitinde ise **gelir indirgeme yöntemi** kullanılmıştır.

Projenin tamamlanması durumundaki pazar değerinin tespitinde maliyet yaklaşımı yöntemi kullanılmamıştır. Zira; Ülkemizde bağımsız bölüme ait arsa payı hesabında farklı hesapların kullanılması (arsa payı belirlenirken taşınmazların şerefiyelerinin dikkate alınmaması) sebebiyle bu tür gayrimenkullerin (daire, dükkân, ofis vs.) değerlemesinde maliyet yaklaşımı yöntemi her zaman çok sağlıklı sonuçlar vermemektedir.

Pazar yaklaşımı yöntemi ise, gelir indirgeme yönteminde kullanılan ortalama m² satış değerlerinin tespitinde ve arsanın pazar değerinin tespitinde kullanılmıştır.

7.3 Pazar yaklaşımını açıklayıcı bilgiler, konu gayrimenkullerin değerlemesi için bu yaklaşımın kullanılma nedeni

Uluslararası Değerleme Standartları UDS 105 Değerleme Yaklaşımı ve Yöntemleri Madde 20.1'e Pazar yaklaşımı "Pazar yaklaşımı *varlığın*, fiyat bilgisi elde edilebilir olan aynı veya karşılaştırılabilir (benzer) *varlıklarla* karşılaştırılması suretiyle gösterge niteliğindeki değer belirlendiği yaklaşımı ifade eder."

Bu yöntemde, yakın dönemde pazara çıkarılmış ve satılmış benzer gayrimenkuller dikkate alınarak, pazar değerini etkileyebilecek kriterler çerçevesinde fiyat ayarlaması yapıldıktan sonra konu taşınmaz için ortalama m² birim pazar değeri belirlenmiştir.

Bulunan emsaller, imar durumu, yapılaşma şartları, konum, fonksiyonel kullanım ve büyüklük gibi kriterler dahilinde karşılaştırılmış, emlak pazarının güncel değerlendirmesi için emlak pazarlama firmaları ile görüşülmüş; ayrıca ofisimizdeki mevcut data ve bilgilerden faydalanılmıştır.

Uluslararası Değerleme Standartları UDS 105 Değerleme Yaklaşımı ve Yöntemleri Madde 20.2 maddesinin b ve c bentlerine göre; "değerleme konusu varlığın veya buna önemli ölçüde benzerlik taşıyan varlıkların aktif olarak işlem görmesi ve/veya önemli ölçüde benzer varlıklar ile ilgili sık yapılan ve/veya güncel gözlemlenebilir işlemlerin söz konusu olması" Pazar yaklaşımı yönteminin uygulanmasını sağlamaktadır.

Bölge genelinde yapılan incelemelerde rapor konu taşınmaza emsal olabilecek satılık arsa emsallerinin yeterli olması ve bölgedeki fiyatların kendi içerisinde istikrarlı hareket etmesi sebebiyle pazar yaklaşımı yöntemi kullanılmıştır.

7.4 Fiyat bilgisi tespit edilen emsal bilgileri ve bu bilgilerin kaynakları

Rapor konusu taşınmaza emsal olabilecek yakın bölgedeki benzer nitelikte olan arsaların ve konutların güncel bilgileri aşağıda sunulmuştur.

Arsa Emsal Krokisi



1. Taşınmaza yakın konumda yer alan "Temel Eğitim Öncesi Eğitim Alanı" lejantında ve "E:1,50 ve Yençok: Serbest" yapılaşma şartına sahip 3317 ada 3 parselde kayıtlı brüt 2.507,57 m² yüzölçümlü arsa 32.000.000,-TL bedelle satılıktır.
(m² birim değeri ~ 12.760,-TL)
İlgili kişi / Emlak Ofisi 0 (553) 660 27 31
2. Taşınmaza yakın konumda yer alan "Konut Alanı" lejantında ve "Yençok: 12,50 m" yapılaşma şartına sahip Site Mahallesi, 456 ada 6 parselde kayıtlı brüt 300 m² yüzölçümlü arsa 3.800.000,-TL bedelle satılıktır. (m² birim değeri ~ 12.665,-TL)
İlgili kişi / Sahibinden 0 (532) 243 86 79
3. Taşınmaza yakın konumda Ataşehir sınırları içerisinde Palladium AVM civarında yer alan "Ticaret + Konut Alanı" lejantında ve "E:1,50 ve Yençok: 18,50 m" yapılaşma şartına sahip Barbaros Mahallesi, 2664 ada 18 parselde kayıtlı brüt 530 m² yüzölçümlü arsa 7.500.000,-TL bedelle satılıktır. (m² birim değeri ~ 14.150,-TL)
İlgili kişi / Emlak Ofisi 0 (507) 680 80 40

4. Taşınmaza yakın konumda Ataşehir sınırları içerisinde yer alan "Ticaret + Konut Alanı" lejantında ve "E:1,75 ve Yençok: 10 kat" yapılaşma şartına sahip Barbaros Mahallesi, 2696 ada 19 parselde kayıtlı brüt 1.111 m² yüzölçümlü arsa 15.400.000,-TL bedelle satılıktır. (m² birim değeri ~ 13.860,-TL)
İlgili kişi / Emlak Ofisi 0 (532) 513 93 24
5. Taşınmaza yakın konumda Ataşehir sınırları içerisinde yer alan "Ticaret + Konut Alanı" lejantında ve "E:1,50 ve Yençok: 18,50 m" yapılaşma şartına sahip Barbaros Mahallesi, 2664 ada 11 parselde kayıtlı brüt 420 m² yüzölçümlü arsa 5.000.000,-TL bedelle satılıktır. (m² birim değeri ~ 11.905,-TL)
İlgili kişi / Emlak Ofisi 0 (532) 513 93 24
6. Taşınmazla aynı konumda "Finans Merkezi bölgesinde" yer alan ve Emlak Konut GYO A.Ş.'ne ait "Ticaret Alanı" lejantına ve "115.433,55 m²" emsal inşaat hakkına sahip olan 15.961 m² alanlı, 3328 ada 10 parsel T.C. Merkez Bankası'na 27.02.2013 tarihinde KDV hariç 299.260.000,-TL bedelle satılmıştır. Rapor konusu parselin yapılaşma hakkı Emsal (E): 2,85'dir. Rapor konusu taşınmaz ile benzer fiziksel özelliklere sahiptir. (m² satış değeri ~ 18.750,-TL)

Not: Emsallerin tümünde pazarlık payları bulunmakta olup, 6 no'lu emsal bilgi amaçlı olarak sunulmuştur.

Bölgede satılık dükkân ve ofisler



Sarphan Finans Merkezi projesi bünyesindeki satılık ticari üniteler

NİTELİĞİ	KATI / TİPİ	BRÜT ALANI (m ²)	SATIŞ DEĞERİ (TL)	BİRİM DEĞERİ (TL)
Dükkân	2+0	239	8.500.000	35.565
Dükkân	3+0	178	6.500.000	36.515
Dükkân	2+0	80	2.100.000	26.250
Dükkân	2+0	339	12.000.000	35.400
Ortalama m² Birim Değeri				33.435

NİTELİĞİ	KATI / TİPİ	BRÜT ALANI (m ²)	SATIŞ DEĞERİ (TL)	BİRİM DEĞERİ (TL)
Ofis	Giriş / 1+0	70	1.100.000	15.715
Ofis	1 / 1+0	166	3.700.000	22.290
Ofis	Bodrum / 1+0	94	1.700.000	18.085
Ofis	1 / 1+0	101	1.550.000	15.345
Ortalama m² Birim Değeri				17.860

Varyap Meridian projesi bünyesindeki satılık ticari üniteler

NİTELİĞİ	KATI / TİPİ	BRÜT ALANI (m ²)	SATIŞ DEĞERİ (TL)	BİRİM DEĞERİ (TL)
Dükkân	1+0	250	7.500.000	30.000
Dükkân	3+0	350	9.500.000	27.145
Dükkân	2+0	470	12.500.000	26.595
Ortalama m² Birim Değeri				27.915
NİTELİĞİ	KATI / TİPİ	BRÜT ALANI (m ²)	SATIŞ DEĞERİ (TL)	BİRİM DEĞERİ (TL)
Ofis	5 / 1+1	88	1.150.000	13.070
Ofis	4 / 2+0	97	1.490.000	15.360
Ofis	5 / 3+1	200	3.100.000	15.500
Ofis	7 / 4+2	323	4.750.000	14.705
Ortalama m² Birim Değeri				14.660

Teknik Yapı Ataşehir Deluxia projesi bünyesindeki satılık ticari üniteler

NİTELİĞİ	KATI / TİPİ	BRÜT ALANI (m ²)	SATIŞ DEĞERİ (TL)	BİRİM DEĞERİ (TL)
Dükkân	1+0	644	14.950.000	23.215
NİTELİĞİ	KATI / TİPİ	BRÜT ALANI (m ²)	SATIŞ DEĞERİ (TL)	BİRİM DEĞERİ (TL)
Ofis	6 / 3+1	100	1.150.000	11.500
Ofis	9 / 2+1	100	1.425.000	14.250
Ofis	9 / 1+0	38	415.000	10.920
Ofis	4 / 3+1	135	1.630.000	12.075
Ortalama m² Birim Değeri				12.185

Uphill Towers projesi bünyesindeki satılık ticari üniteler

NİTELİĞİ	KATI / TİPİ	BRÜT ALANI (m ²)	SATIŞ DEĞERİ (TL)	BİRİM DEĞERİ (TL)
Ofis	16 / 2+1	120	1.300.000	10.835
Ofis	24 / 2+1	121	1.550.000	12.810
Ofis	19 / 3+1	145	2.000.000	13.795
Ofis	17 / 3+1	136	1.800.000	13.235
Ortalama m² Birim Değeri				12.670

Metropol İstanbul projesi bünyesindeki satılık ticari üniteler

NİTELİĞİ	KATI / TİPİ	BRÜT ALANI (m ²)	SATIŞ DEĞERİ (TL)	BİRİM DEĞERİ (TL)
Ofis	3 / 1+0	47	520.000	11.065
Ofis	18 / 1+1	68	950.000	13.970
Ofis	6 / 2+1	78	1.080.000	13.845
Ofis	26 / 2+1	125	2.150.000	17.200
Ortalama m² Birim Değeri				14.020

7.5 Emsallerin nasıl dikkate alındığına ilişkin ayrıntılı açıklama, emsal bilgilerinde yapılan düzeltmeler, düzeltmelerin yapılma nedenine ilişkin detaylı açıklamalar ve diğer varsayımlar

Emsallerin seçimi

Rapor konusu taşınmazın pazar değerinin tespiti için yakın bölgedeki benzer imar ve nitelikte olan arsalar araştırılmıştır. Emlak pazarlama firmaları ile yapılan görüşmelerde ve incelemelerde değerlendirme tarihine yakın bir zamanda satışı gerçekleşmiş verilere ulaşılamamış olup halihazırda piyasada satılık olarak pazarlanan taşınmazların bilgileri alınmıştır. Alınan bilgiler şirket arşivimizde bulunan diğer bilgiler ile karşılaştırılmış olup emlak pazarlama firmalarından alınan emsal bilgilerinin tutarlı oldukları görülmüştür. Emsal araştırması yapılırken aşağıdaki hususlar dikkate alınmıştır.

- Bu raporda taşınmazla aynı pazar koşullarına sahip emsaller tercih edilmiştir.
- Bu raporda taşınmazla aynı veya çok yakın konumda yer alan emsaller tercih edilmiş olup piyasa bilgileri bölümünde detaylı konum bilgileri sunulmuştur. Varsa farklı konumda / lokasyonda yer alan emsallerin şerefiye farklılıkları ise belirtilerek değerlemede dikkate alınmışlardır.
- Bu raporda emsal taşınmazın fiziksel özellikleri (arsalar için büyüklük, topografik, imar hakları ve geometrik özellikler; bağımsız bölümler için ünite tipi, kullanım alanı büyüklüğü, yapı yaşı, inşaat kalitesi, teknik özellikleri vb. unsurlar) dikkate alınmış, farklı olması durumunda emsal analizi kapsamında karşılaştırmaları yapılmıştır.
- Bu raporda tam mülkiyet devrine ilişkin emsaller seçilmiş olup farklı bir durum olması halinde (hisseli mülkiyet, üst hakkı devri, devre mülk vs.) emsallerde belirtilmiş ve şerefiyede bu durumları dikkate alınmıştır.

- Emsal olarak seçilen gayrimenkullerde değeri etkileyen özel satış koşullarının (pazarlama süresi, genel pazar ortalamasının üzeri / aşağısı gibi durumlar vd.) olması durumunda piyasa araştırması bölümünde belirtilerek değere etkisi analiz edilmiştir.

Emsal analizi

Taşınmazın pazar değerinin tespitinde pazarda bulunan emsal taşınmazların sahip oldukları olumlu, olumsuz ve benzer özelliklere göre karşılaştırılması ve uyumlaştırılması yoluna gidilmiştir. Bu kapsamda emsal taşınmazlar; konum / lokasyon, büyüklük, fiziksel özellik, mülkiyet durumu gibi kriterler doğrultusunda değerlendirilmiştir. Değerlendirme kriterleri ise çok daha kötü, daha kötü, kısmen kötü, benzer, kısmen iyi, daha iyi, çok daha iyi olarak belirlenmiştir. Aşağıdaki tabloda bu kriterlerin puanlama aralıkları sunulmuş olup ayrıca büyüklük bazındaki değerlendirmeler de aşağıdaki tabloda yer almaktadır. Puan aralıkları mesleki deneyim ve şirketimizdeki diğer verilerden elde edilmiştir.

TANIMLAR		Oran Aralığı
Çok daha kötü	Çok daha büyük	% 20 üzeri
Daha kötü	Daha büyük	% 11 - % 20
Kısmen kötü	Kısmen büyük	% 1 - % 10
Benzer	Benzer	% 0
Kısmen iyi	Kısmen küçük	- % 10 - (-% 1)
Daha iyi	Daha küçük	- % 20 - (-% 11)
Çok daha iyi	Çok daha küçük	- % 20 üzeri

Arsa Emsal Analizi

	Emsal 1	Emsal 2	Emsal 3	Emsal 4	Emsal 5
Kullanım alanı (m²)	2.507,57	300,00	530,00	1.111,00	420,00
Ortalama m² birim satış değeri (TL)	12.760	12.665	14.150	13.860	11.905
Mülkiyet durumu	0%	0%	0%	0%	0%
Lokasyon düzeltmesi	0%	75%	50%	50%	50%
Büyükölük düzeltmesi	-5%	-20%	-15%	-10%	-20%
Fiziksel özellikleri düzeltmesi	0%	10%	10%	10%	10%
İmar durumu düzeltmesi	25%	30%	25%	25%	25%
Yapılaşma hakkı düzeltmesi	65%	100%	125%	85%	125%
Pazarlık payı	-10%	-10%	-10%	-10%	-10%
Toplam şerefiye farkı	75%	185%	185%	150%	180%
Ayarlanmış değer (TL)	22.330	36.095	40.330	34.650	33.335
Ortalama emsal değeri (TL)	~ 33.350				

Not: Yapılaşma hakkı ile alakalı şerefiye açıklaması rapor ekinde sunulmuştur.

Ofis Emsal Analizi

	Sarphan Finanspark	Varyap Meridian	Teknik Yapı Deluxia	Uphill Towers	Metropol İstanbul
Yüzölçümü (m²)	108	177	93	131	80
Ortalama m² birim satış değeri (TL)	17.860	14.660	12.185	12.670	14.020
Mevcut kullanım fonks.	0%	0%	0%	0%	0%
Mülkiyet durumu	0%	0%	0%	0%	0%
Lokasyon düzeltmesi	0%	20%	25%	25%	10%
Proje Niteliği Düzeltmesi	0%	20%	25%	25%	10%
Fiziksel / İnşaat Özellikleri için düzeltmesi	0%	0%	0%	0%	0%
Proje İnşaat Seviyesi düzeltmesi	-10%	-10%	-10%	-10%	-10%
Pazarlık payı	-5%	-5%	-5%	-5%	-5%
Toplam şerefiye farkı	-15%	25%	35%	35%	5%
Ayarlanmış değer (TL)	15.180	18.325	16.450	17.105	14.720
Ortalama emsal değeri (TL)	~ 16.355				

Dükân Emsal Analizi

	Sarphan Finanspark	Varyap Meridian	Teknik Yapı Deluxia
Kullanım alanı (m2)	209	357	644
Ortalama m2 birim satış değeri (TL)	33.435	27.915	23.215
Mevcut kullanım fonks.	0%	0%	0%
Mülkiyet durumu	0%	0%	0%
Lokasyon düzeltmesi (Reklam kabiliyeti vs.)	15%	20%	30%
Proje niteliği düzeltmesi	0%	15%	20%
Fiziksel / İnşaat Özellikleri için düzeltmesi	0%	0%	0%
Proje İnşaat Seviyesi düzeltmesi	-10%	-10%	-10%
Pazarlık payı	-5%	-5%	-5%
Toplam şerefiye farkı	0%	20%	35%
Ayarlanmış değer (TL)	33.435	33.500	31.340
Ortalama emsal değeri (TL)	~ 32.760		

7.6 Pazar yaklaşımı ile ulaşılan sonuç

Piyasa bilgileri ve değerlendirme sürecinden hareketle rapor konusu taşınmazın konumu, büyüklüğü, fiziksel özellikleri ve mevcut imar durumu da dikkate alınarak takdir olunan m² birim ve toplam pazar değeri aşağıdaki tabloda sunulmuştur.

ADA / PARSEL NO	YÜZÖLÇÜMÜ (m ²)	BİRİM DEĞERİ (TL)	PAZAR DEĞERİ (TL)
3328 / 9	4.797,45	33.350	159.995.000

7.7 Gelir Yaklaşımı Yöntemi ile Ulaşılan Sonuç

Gelir indirgeme yöntemi ile arsanın toplam değerine ulaşmak için, arsa maliyetinin, arsa üzerinde gerçekleştirilmesi planlanan projedeki geliştirme maliyetinin İndirgenmiş Nakit Akımları yöntemiyle (İNA) hesaplanan bugünkü finansal değeri ile, satış hasılatının yine İNA yöntemiyle hesaplanan bugünkü finansal değerleri arasındaki farka eşit olacağı varsayılmıştır.

Projeksiyonlardan elde edilen nakit akımları ekonominin, sektörün ve taşınmazların risk seviyesine uygun bir iskonto oranı ile bugüne indirgenerek taşınmazın değeri bulunur.

Bu yöntemin uygulanmasında nakit akımları hesaplanmasında aşağıdaki bileşenler dikkate alınmıştır.

I - Proje geliştirme maliyetinin bugünkü finansal değeri

II - Proje hasılatının bugünkü finansal değeri

Proje Hakkında Genel Varsayımlar

Değerleme konusu taşınmazın üzerinde geliştirilecek proje için, mimari projeler hazırlanmış ve yapı ruhsatları alınmıştır. Yapı ruhsatlarından elde edilen verilere göre toplam satılabilir alanlar ve inşaat alanları aşağıdaki tabloda belirtilmiştir.

BLOK	TOPLAM İNŞAAT ALANI (M2)	TOPLAM SATILABİLİR ALANI (M2)
---	71.155,23	32.920,05

Not: Rapor konusu parsel üzerinde geliştirilen projenin değerinin hesabında yukarıdaki bilgiler dikkate alınmıştır. Söz konusu projeden farklı bir proje uygulanması durumunda (tadilat ruhsatı, tadilat projesi alınması durumda vs.) bu raporda gelir indirgeme yöntemi ulaşılan değerler geçersiz olacaktır.

I- PROJE GELİŞTİRME MALİYETİNİN FİNANSAL DEĞERİ

• İnşaat Maliyeti:

- Gayrimenkul projesini geliştirme maliyetinin hesabında "maliyet yaklaşımı yöntemi" kullanılmıştır.
- Bu yöntemde planlanan projenin geliştirme m² birim bedeli (kârı havi rayiç tutarı), projenin nitelikleri dikkate alınarak saptanmıştır. Çalışmalarımızda inşaat piyasası güncel rayiçleri esas alınmıştır.
- Ortak alanlar dâhil toplam inşaat alanı **71.155,23 m²**'dir.
- İnşâ edilecek olan projedeki blokların yapı sınıfı V-A olarak kabul edilmiştir. Çevre ve Şehircilik Bakanlığı'nın 2020 yılı m² birim maliyet listesine göre yapı sınıfı V-A olan yapıların m² birim bedeli 2.400,-TL'dir. Projenin simgesel bir yapı olacağı ve lüks bir proje olacağı kabulüyle yüksek yapılarda bu maliyet bedellerinin yaklaşık % 25 oranında artacağı ve proje maliyeti hesaplanırken çevre düzeni, peyzaj maliyetinin yapıların toplam maliyetinin % 1'i, proje yönetim ve pazarlama bedelinin toplam maliyetin yaklaşık % 3'ü olacağı, proje, ruhsat, mimari ve mühendislik bedelinin ise toplam inşaat maliyetinin yaklaşık % 2'si kadar olacağı kabul edilmiştir. Bu durumda birim maliyet değeri yaklaşık (2.400,-TL x 1,30 =) ~ **3.120,-TL** olarak takdir edilmiştir.
- Projenin mevcutta inşaatı devam etmekte olup, tüm projenin 2 yıl (2021 ve 2022) içerisinde bitirileceği kabul edilmiştir.
- İnşaat birim maliyetleri belirlenirken Çevre ve Şehircilik Bakanlığının her yıl yayınladığı inşaat birim maliyet tabloları dikkate alınmış ve proje bazından bölgedeki çeşitli müteahhit firmalardan da görüşler alınmıştır. 2014-2020 yıllarında yayınlanan inşaat birim maliyet tabloları incelendiğinde inşaat birim maliyet değerlerinin yıllara göre % 8-25 arasında arttığı (KAYNAK: 2014 - 2020 yıllarına ait Çevre ve Şehircilik Bakanlığı İnşaat Birim Maliyet Tabloları) gözlenmiştir. Gelir indirgeme yönteminde inşaat maliyetinin 2020 ve daha sonraki yıllarda yıllık % 15 oranında artacağı öngörülmüştür.

• İnşaatın Gerçekleşme Oranı:

Proje inşaatının yıllara göre dağılımları aşağıdaki oranlar ile gerçekleşeceği varsayılmıştır.

	2020	2021	2022
İnşaat oranı	% 40	% 40	% 20

Not: Halihazırda projenin inşaat seviyesi % 40 mertebelerindedir. 2020 yılının tamamı için inşaat seviyenin %40 mertebesinde olacağı varsayılmıştır. Geri kalan yıllarda 2020 yılındaki inşaatın ilerleyiş durumuna göre belirlenmiştir.

• İskonto Oranı:

Nispi bir karşılaştırma olan riskleri toplama yaklaşımı ile iskonto oranı makroekonomik riskler (ülke riski), spesifik endüstri riskleri ve spesifik gayrimenkul riskleri gibi belli

risk bileşenleri ile temel oranın toplanması ile elde edilmektedir. Hesaplamanın temelinde risksiz menkul kıymetler üzerinden elde edilen getirinin oranı bulunmaktadır ve daha sonra spesifik yatırım risklerinin göz önüne alınması için bu orana ilave primler elde edilmektedir. Riskleri toplama yaklaşımı kapsamındaki iskonto oranı şu şekilde hesaplanmaktadır:

Risksiz Getiri Oranı (ülke riskine göre ayarlanmış) + Risk primi

Risksiz Getiri Oranı

- Bu varlıklar üzerindeki getirilerin göstergesi olarak rapor tarihi itibarıyla 5 yıllık tahvilin faiz oranı % 13,67'dir. Ancak bunun yanı sıra Türkiye Cumhuriyeti Merkez Bankası Devlet Tahvili faiz oranları da baz alınmıştır. Yapılan hesaplamalarda 2018 - 2020 yılları ortalama TL cinsinden devlet tahvilinin net faizi yaklaşık % 13,67 civarındadır. Bu nedenle projeksiyon dönemlerinde düşen iskonto oranları dikkate alınmıştır.

Risk Primi

- Eklenen risk primi ülke, bölge, proje ve yönetim risklerini içerecek şekilde oluşturulmaktadır. Bu riskler eklenirken taşınmazın likiditeye dönme riski ve operasyon/yönetim risklerinin tespiti amacıyla hareket edilmektedir. Buna ek olarak, söz konusu gayrimenkulün finansal varlıklara nazaran daha düşük likiditesi için de bir ayarlama yapılmıştır. Bu ayarlamamanın kapsamı gayrimenkulün piyasada bulunma süresine ve o süre içinde yoksun kalınan karın tutarına bağlıdır. Bu tutar kısa vadeli yatırımlardan (örneğin kısa vadeli tahviller veya mevduat sertifikaları) elde edilen hasıla ile uzun vadeli enstrümanlardan elde edilen hasılanın karşılaştırılması ile ölçülebilir. Gayrimenkulün kiralanması sırasında ortaya çıkabilecek her türlü (yönetimsel, ekonomik ve dönemsel) riskler de dikkate alınarak risk primi % 3 olarak kabul edilmiştir.
- Riskleri toplama yaklaşımı kapsamında iskonto oranına ilişkin nihai hesaplamamız aşağıdaki şekilde belirlenmiştir: % 13,67 Risksiz Oran + % 3 Risk Primi = % 16,67 İskonto oranı.
- Bu konuyla ilgili algılanan risklerin dahil edilmesi için yukarıdaki faktörlere göre ayarlama yapılmasından sonra, rapor tarihi itibarıyla hesaplamalarda dikkate alınan iskonto oranı % 16,67 olarak kabul edilmiştir. Takip eden yıllarda son iki yılın devlet tahvil ortalaması da dikkate alınarak 2021 yılı için % 16, 2022 ve takip eden yıllar için ise % 15 olarak kabul edilmiştir.

• Maliyet Paylaşımı:

Arsa sahibinin toplam maliyetin tamamını finanse edeceği varsayılmıştır.

Ulaşılan değer:

Yukarıdaki varsayımlar altında yapılan ve sonuçları ekteki İndirgenmiş Nakit Akımları tablosunda sunulan analiz sonucunda proje maliyetinin bugünkü finansal değeri **219.708.831,-TL (~ 219.710.000,-TL)** olarak bulunmuştur.

II - PROJE HÂSILATININ BUGÜNKÜ FİNANSAL DEĞERİ

Varsayımlar ve kabuller :

- **Satış Değeri ve Satılabilir Alan:**

- Projenin bugünkü finansal değerinin bulunmasında bu alanların tamamının satılacağı varsayımı ile satış gelirleri dikkate alınmıştır.
- Proje bünyesindeki toplam satılabilir alanlar aşağıdaki tabloda sunulmuştur.

	Satılabilir alan (m²)
Ofis	29.786,63
Dükkan	3.133,42
TOPLAM	32.920,05

- Değerlemede bölgedeki emsal olabilecek taşınmazlar dikkate alınmıştır. Bölgede yer alan projelerin nitelikleri ve büyüklüklerine göre m² birim değerleri yukarıda yapılan emsal analizinde ofisler için m² değeri **16.335,-TL**, dükkanlar için ise **32.760,-TL** olarak hesaplanmıştır.
- Raporumuzun 6.1 bölümünde de belirtildiği üzere son yıllarda gayrimenkuldeki satış artış hızı ortalama enflasyon hızında bazı bölgelerde ise % 10 – 20 arasında değişmektedir. Bu bilgiden hareketle ve mevcut ekonomik veriler doğrultusunda rapor konusu arsa üzerinde geliştirilecek proje bünyesindeki gayrimenkullerin de m² başına satış değerinin 2021 ve daha sonraki yıllar için güvenli tarafta kalınarak % 10 kadar artacağı öngörülmüştür.

- **Satışların Gerçekleşme Oranı:**

Satışın yıllara göre dağılımları aşağıdaki oranlar ile gerçekleşeceği varsayılmıştır.

	SATIŞ DÖNEMLERİ		
	2020	2021	2022
Ofisler	% 0	% 50	% 50

Not: Oranlar belirlenirken şirket arşivimizde bulunan, bölgedeki ticari projelerinin satış hızları dikkate alınmıştır.

- **İskonto Oranı:**

İskonto oranı 2020 yılı için % 16,67 olarak, 2021 yılı için % 16 ve sonrası için % 15 olarak kabul edilmiştir.

- **Hasılat Paylaşımı :**

Arsa sahibinin toplam satış hasılatının tamamına sahip olacağı varsayılmıştır.

- **Nakit Ödenen Vergiler:**

Etkin vergi oranı 0 (sıfır) kabul edilmiştir.

Ulaşılan değer:

Yukarıdaki varsayımlar altında yapılan ve sonuçları ekteki İndirgenmiş Nakit Akımları tablosunda sunulan analiz sonucunda proje hâsılatının bugünkü finansal değeri **545.793.790,-TL (~ 545.795.000,-TL)** olarak bulunmuştur.

Ulaşılan sonuç:

Değerleme süreci ve yapılan hesaplamalardan hareketle; İndirgenmiş Nakit Akımları yöntemiyle hesaplanan "projenin satış hâsılatının" ve "proje geliştirme maliyetinin" bugünkü değerlerinin farkından ortaya çıkan değer (geliştirilmiş arsa değeri) dikkate alınmıştır. (Bkz. Ekler – İNA tablosu)

	(TL)
Projenin hâsılatının bugünkü toplam değeri	545.795.000
Proje geliştirme maliyeti (Fark)	- 219.710.000
Geliştirici Karı (%25 Fark)	- 136.450.000
ARSA DEĞERİ TOPLAMI	189.635.000

Not: Gelir indirgeme yöntemi kullanılırken yukarıdaki kabuller ve varsayımlar dikkate alınmıştır. Farklı bir projenin uygulanması durumunda yukarıda hesaplanan değerler de değişecektir.

7.7.1. Arsanın Değerinin Tespiti ile İlgili Değerleme Uzmanı Görüşü

Kullanılan yöntemlere göre ulaşılan arsa değerleri aşağıda tablo halinde listelenmiştir.

Pazar Yaklaşımı	159.995.000,-TL
Gelir Yaklaşımı	189.635.000,-TL
Uyumlaştırılmış değer	159.995.000,-TL

Görüleceği üzere her iki yöntemle bulunan değerler arasında fark bulunmaktadır.

Gelir yaklaşımı yöntemi gelecekteki tahmini gelir kazançlarının günümüzdeki değerini bulma işlemidir. Bu yöntemde kullanılan geleceğe yönelik tahmin ve projeksiyonlar, güncel piyasa şartları, beklenen kısa vadeli arz ve talep faktörleri ve sürekli istikrarlı bir ekonomiye dayalıdır.

Ekonominin çeşitli nedenlerle ortaya çıkabilecek olumlu ya da olumsuz faktörlere bağlı olarak değişkenlik arz edebilecek olması ve gayrimenkul rayiçlerinin ise her dönemde kendi içinde daha tutarlı bir denge taşıdığından hareketle nihai değer olarak Pazar yaklaşımı yöntemi ile bulunan değerlerin alınması uygun görülmüştür.

Bu görüşten hareketle rapora konu parselin nihai arsa değeri için **159.995.000,-TL** takdir edilmiştir.

7.7.2. Arsa üzerindeki inşa yatırımlarının değeri:

Projenin toplam inşaat maliyeti aşağıdaki tabloda hesaplanmıştır.

ADA / PARSEL	BLOK NO	YAPI SINIFI	İNŞAAT ALANI	İNŞAAT BİRİM MALİYETİ (TL)	YAKLAŞIK TOPLAM MALİYET DEĞERİ
3328 /	-	V-A	71.155,23	3.120	222.000.000

Not: İnşâ edilecek olan projedeki blokların yapı sınıfı V-A olarak kabul edilmiştir. Çevre ve Şehircilik Bakanlığı'nın 2020 yılı m² birim maliyet listesine göre yapı sınıfı V-A olan yapıların m² birim bedeli 2.400,-TL'dir. Projenin simgesel bir yapı olacağı ve lüks bir proje olacağı kabulüyle yüksek yapılarda bu maliyet bedellerinin yaklaşık % 25 oranında artacağı ve proje maliyeti hesaplanırken çevre düzeni, peyzaj maliyetinin yapıların toplam maliyetinin % 1'i, proje yönetim ve pazarlama bedelinin toplam maliyetin yaklaşık % 3'ü olacağı, proje, ruhsat, mimari ve mühendislik bedelinin ise toplam inşaat maliyetinin yaklaşık % 2'si kadar olacağı kabul edilmiştir. Bu durumda birim maliyet değeri yaklaşık (2.400,-TL x 1,30 =) ~ **3.120,-TL** olarak takdir edilmiştir.

Projenin gerçekleşmiş maliyetinin, öngörülen toplam maliyetin (Blokların inşaat maliyeti + proje yönetim ve pazarlama bedeli + proje, ruhsat ve mühendislik bedeli) mevcut durumdaki projenin inşaat seviyesi oranında olduğu, bu oranla elde edilen değer, maliyeti gerçekleşmiş olan iksa ve zemin iyileştirme değeri ile toplamı sonucunda elde edilen değer olduğu öngörülmüştür. Bu verilere istinaden projenin gerçekleşmiş toplam maliyeti hesaplanmıştır.

Proje inşaatına başlanılmış olup hâlihazırda projenin inşaat seviyesi %40 mertebelerindedir. Bu bilginin ışığında projenin mevcut durumdaki toplam inşaat maliyeti % 40 x 222.000.000,-TL = **88.800.000,-TL** olarak hesaplanmıştır.

7.7.2.A MALİYET YÖNTEMİ İLE ULAŞILAN SONUÇ:

Arsanın değeri: 159.995.000,-TL
İnşai yatırımların değeri: 88.800.000,-TL olmak üzere

Taşınmazın toplam pazar değeri **248.795.000,-TL**'dir.

7.8 En verimli ve en iyi kullanım analizi

Sermaye Piyasası Kurulu'nun 01.02.2017 tarih Seri III-62.1 sayılı "Sermaye Piyasasında Değerleme Standartları Hakkında Tebliğ"i doğrultusunda Uluslararası Değerleme Standartları'na göre en verimli ve en iyi kullanımın tanımı "Bir varlığın potansiyelinin yasal olarak izin verilen ve finansal olarak karlı olan en yüksek düzeyde kullanımıdır. En verimli ve en iyi kullanım, bir varlığın mevcut kullanımının devamı ya da alternatif başka bir kullanım olabilir. Bu, bir pazar katılımcısının varlık için teklif edeceği fiyatı hesaplarken varlık için planladığı kullanıma göre belirlenir." şeklindedir.

Bu tanımdan hareketle taşınmazın konumu, büyüklüğü, fiziksel özellikleri ve mevcut imar durumu da dikkate alındığında en verimli kullanım seçeneğinin üzerinde "**ticaret projesi**" geliştirilmesi olacağı görüş ve kanaatindeyiz.

8. BÖLÜM PROJENİN TAMAMLANMASI HALİNDE PAZAR DEĞERİNİN TESPİTİ

Projenin tamamlanması halinde toplam pazar değeri raporumuzun (7.7) bölümünde **545.795.000,-TL** olarak hesaplanmıştır.

9. BÖLÜM ANALİZ SONUÇLARININ DEĞERLENDİRİLMESİ VE GÖRÜŞ

9.1 Farklı değerlendirme yöntemleri ile analiz sonuçlarının uyumlaştırılması ve bu amaçla izlenen metotların ve nedenlerinin açıklanması

Kullanılan yöntemlere göre ulaşılan arsa değerleri aşağıda tablo halinde listelenmiştir.

Pazar Yaklaşımı	159.995.000,-TL
Gelir Yaklaşımı	189.635.000,-TL
Uyumlaştırılmış değer	159.995.000,-TL

Görüleceği üzere her iki yöntemle bulunan değerler arasında fark bulunmaktadır.

Gelir yaklaşımı yöntemi gelecekteki tahmini gelir kazançlarının günümüzdeki değerini bulma işlemidir. Bu yöntemde kullanılan geleceğe yönelik tahmin ve projeksiyonlar, güncel piyasa şartları, beklenen kısa vadeli arz ve talep faktörleri ve sürekli istikrarlı bir ekonomiye dayalıdır.

Ekonominin çeşitli nedenlerle ortaya çıkabilecek olumlu ya da olumsuz faktörlere bağlı olarak değişkenlik arz edebilecek olması ve gayrimenkul rayiçlerinin ise her dönemde kendi içinde daha tutarlı bir denge taşıdığından hareketle nihai değer olarak Pazar yaklaşımı yöntemi ile bulunan değerlerin alınması uygun görülmüştür.

Bu görüşten hareketle rapora konu parselin nihai arsa değeri için **159.995.000,-TL** takdir edilmiştir.

9.2 Asgari husus ve bilgilerden raporda yer verilmeyenlerin neden yer almadıklarının gerekçesi

Asgari bilgilerden raporda yer verilmeyen madde bulunmamaktadır.

9.3 Yasal gereklerin yetine getirilip getirilmediği ve mevzuat uyarınca alınması gereken izin ve belgelerin tam ve eksiksiz olarak mevcut olup olmadığı hakkında görüş

Değerleme tarihi itibarıyla rapor konusu gayrimenkul proje kapsamında ve hali hazırda inşa halinde olup, resmi evraklara ilişkin bilgiler raporumuzun 4.1.4 bölümünde detayı sunulmuştur.

9.4 Varsa gayrimenkul üzerindeki takyidat ve ipoteklere ilgili görüş

Gayrimenkul Yatırım Ortaklıklarına İlişkin Esaslar Tebliği'nin 22. maddesinin birinci fıkrasının (c) ve (j) bentlerinde belirtilen hükümler çerçevesinde parselin tapu kayıtları itibariyle taşınmazın devrine olumsuz bir durum bulunmamaktadır. Detayı rapor içerisinde 4.2 bölümünde sunulmuştur.

9.5 Değerleme konusu gayrimenkulün, üzerinde ipotek veya gayrimenkulün değerini doğrudan ve önemli ölçüde etkileyebilecek nitelikte herhangi bir takyidat bulunması durumları hariç, devredilebilmesi konusunda bir sınırlamaya tabi olup olmadığı hakkında bilgi

Rapor konusu taşınmazın tapu incelemesi itibariyle sermaye piyasası mevzuatı hükümleri çerçevesinde devredilmesinde (satışına) ve kiralanmasında herhangi bir sakınca olmayacağı görüşü ve kanaatindeyiz."

9.6 Değerleme konusu arsa veya arazi ise, alımından itibaren beş yıl geçmesine rağmen üzerine proje geliştirilmesine yönelik herhangi bir tasarrufa bulunup bulunmadığına dair bilgi

Parsel üzerinde hali hazırda İş GYO A.Ş. adına inşaat ve proje çalışmaları devam etmektedir.

9.7 Değerleme konusu üst hakkı veya devre mülk hakkı ise, üst hakkı ve devre mülk hakkının devredilmesine ilişkin olarak bu hakları doğuran sözleşmelerde özel kanun hükümlerinden kaynaklananlar hariç herhangi bir sınırlama olup olmadığı hakkında bilgi

Rapor konusu taşınmaz tam mülkiyetli olup bu kapsam dışındadır.

9.8 Gayrimenkulün tapudaki niteliğinin, fiili kullanım şeklinin ve portföye dahil edilme niteliğinin birbiriyle uyumlu olmadığı hakkında görüş ile portföye alınmasında herhangi bir sakınca olup olmadığı hakkında görüş

Gayrimenkul Yatırım Ortaklıklarına İlişkin Esaslar Tebliği'nin 22. maddesinin birinci fıkrasının (r) bendine istinaden değerlendirmeler aşağıda sunulmuştur.

(Değişik: RG-17/1/2017-29951) Ortaklık portföyüne dahil edilecek gayrimenkullerin tapudaki niteliğinin, fiili kullanım şeklinin ve portföye dahil edilme niteliğinin birbiriyle uyumlu olması esastır. Ortaklığın mülkiyetinde bulunan arsa ve araziler üzerinde metruk halde bulunan, herhangi bir gelir getirmeyen veya tapu kütüğünün beyanlar hanesinde riskli yapı olarak belirtilmiş yapıların bulunması halinde, söz konusu durumun hazırlanacak bir gayrimenkul değerlendirme raporuyla tespit ettirilmiş olması ve söz konusu yapıların yıkılacağı ve gerekmesi halinde gayrimenkulün tapudaki niteliğinde gerekli değişikliğin yapılacağı Kurula beyan edilmesi halinde ilk cümlede belirtilen şart aranmaz.

Rapor konusu taşınmazın sermaye piyasası mevzuatı hükümleri çerçevesinde gayrimenkul yatırım ortaklığı portföyünde "proje" başlığı altında bulunmasında, devredilmesinde (satışına) ve kiralanmasında herhangi bir sakınca olmayacağı görüşü ve kanaatindeyiz."

10. BÖLÜM

SONUÇ

Rapor içeriğinde özellikleri belirtilen projenin yerinde yapılan incelemesinde konumuna, büyüklüğüne, mimari özelliklerine, yasal izinlerine ve çevrede yapılan piyasa araştırmalarına göre günümüz ekonomik koşulları itibariyle takdir edilen pazar değerleri aşağıdaki tabloda sunulmuştur.

	TL	USD
Projenin mevcut durumuyla pazar değeri	248.795.000	31.298.000
Projenin tamamlanması durumunda toplam pazar değeri	545.795.000	68.660.000

(*) Rapor tarihi itibariyle TCMB satış kuru 1,-USD = 7,9492 TL'dir.

Bu değerlere KDV dahil değildir. Projenin mevcut durumunda KDV dahil toplam pazar değeri 293.578.100,-TL, tamamlanması durumunda KDV dahil toplam pazar değeri ise 644.038.100,-TL'dir.

Sorumlu değerlendirme uzmanının sonuç cümlesi:

Rapor konusu parsel üzerinde inşaatı devam eden projenin sermaye piyasası mevzuatı hükümleri çerçevesinde Gayrimenkul Yatırım Ortaklığı portföyünde "proje" olarak bulunmasında bir sakınca olmadığı görüş ve kanaatindeyiz.

Değerleme uzmanının raporda belirttiği tüm analiz, çalışma ve hususlara katılıyorum.

İşbu rapor üç orijinal halinde düzenlenmiştir.

Bilgilerinize sunulur. 14 Aralık 2020

(Ekspertiz tarihi: 10 Aralık 2020)

Saygılarımızla,

Onur KAYMAKBAYRAKTAR
İnşaat Mühendisi
Sorumlu Değerleme Uzmanı

Taşkın PUYAN
İşletmeci
Değerleme Uzmanı

Eki:

- Uydu görüntüleri
- Taşınmazın görüntüleri
- Tapu sureti
- Takyidatlı tapu kayıt belgesi
- İmar yazısı,
- İNA tabloları
- Emsal analizi açıklamaları
- Raporu hazırlayanları tanıtıcı bilgiler, SPK lisans belgesi örnekleri ve mesleki tecrübe belgesi örnekler